

आर्थिक वर्ष २०७७/०७८ को

# वार्षिक प्रगति प्रतिवेदन



प्रदेश सरकार  
लुम्बिनी प्रदेश  
वन, वातावरण तथा भू-संरक्षण मन्त्रालय  
वन निर्देशनालय

## डिभिजन वन कार्यालय, रोल्पा

फोन: ०८६-४४०११२

Email: [dforolpa12@gmail.com](mailto:dforolpa12@gmail.com), Website: [www.dforolpa.gov.np](http://www.dforolpa.gov.np)





फन्टीगढी १, राम्ती सा.व.मा खोटी अनुगमनमा सहभागी हुदै  
(मिति २०७७/१२/२०)



प्रदेश स्थापना दिवसमा रोल्पा त.पा. २, स्थित धनमूढा खैरेली  
सा.व. मा वृक्षारोपण हुदै मिति २०७७ / ११ / ०३)



सुनछहरी गा.पा. ५ स्थित केमवाडपावल क. व. उ. स. मा  
दुई ओखरको विस्था वितरण हुदै (मिति २०७७/१०/२३)



चाम्पखोला क.व.उ.स., बवाड गा.पा.४ डवामा वीयर बोका  
वितरण गर्दै ( मिति २०७७/०९/२५)



गैरजेटी शिदवावा कृषक समूह गंगादेव १ मा टिभुरको विस्था  
वितरण गर्दै ( मिति २०२०७५/०३/१६)



चित्तवाटी क.व.उ.स., सुनछहरी गा.पा. १, सेरममा धार  
सहितको मोरी वितरण गरिदै (२०७५/११/१३)

आर्थिक वर्ष २०७७/०७८ को  
**वार्षिक प्रगति प्रतिवेदन**



प्रदेश सरकार  
लुम्बिनी प्रदेश  
वन, वातावरण तथा भू-संरक्षण मन्त्रालय

वन निर्देशनालय

**डिभिजन वन कार्यालय, रोल्पा**

फोन नं ०८६-४४०११२

Email: [dforolpa12@gmail.com](mailto:dforolpa12@gmail.com), Website: [www.dforolpa.gov.np](http://www.dforolpa.gov.np)



“सम्बद्धीको लागि वन”

---

**प्रकाशक** : श्री डिभिजन वन कार्यालय, लिबाङ, रोल्पा  
: फोन नं. : ०८६-४४०११२  
: ईमेल : dforolpa12@gmail.com  
: वेवसाइट: www.dforolpa.gov.np

**प्रमुख सल्लाहाकार** : डा. मोहन प्रसाद पौडेल  
डिभिजनल वन अधिकृत (अधिकृतस्तर दर्शौ)

**पुस्तिका तयार गर्ने** : श्री बाबुराम पोख्रेल, सहायक वन अधिकृत (अधिकृतस्तर आठौं)  
: श्री गया प्रसाद करियाबथुवा, वन रक्षक (श्रेणीविहिन)  
लगायत डि.व.का., रोल्पाका सम्पूर्ण कर्मचारीहरु

**कम्प्यूटर ले-आउट** : यादव घिमिरे/अमृता पौडेल

**मुद्रण** : **Perfect Print**  
Butwal, Rupandehi # 9847137095  
Email: perfectprintlink@gmail.com

## दुई शब्द



लुम्बिनी प्रदेश अन्तर्गत पर्ने १२ वटा जिल्लाहरूमध्ये रोल्पा जिल्ला एक हो, जसको सम्पूर्ण भू-भाग मध्यपहाडी र उच्चपहाडी भौगोलिक क्षेत्रमा पर्दछ। जिल्लाको कुल क्षेत्रफल (१,८८,४६९ हेक्टर) मध्ये करिब ५३ % भू-भाग वनक्षेत्रले ओगटेको तथ्यांक देखिने यस जिल्लाको उचाई समुद्र सतहदेखि ६०० मीटरदेखि ३६०९ मीटरसम्म फैलिएको छ। यस जिल्लामा सल्ला, उत्तीस, ओखर, टुनी, चिलाउने, कटुस, गुराँस, खसु, बाँफ आदि काष्ठ प्रजातिको बाहुल्यता रहेको वनजंगल पाइन्छ छ भने टिमुर, पाखनवेद, सेतक चिनी, तेजपात, तिगेडी, अमलवेद (चुल्टे अमिलो), सुगन्धकोकिला, विषफेज आदि महत्वपूर्ण जडीबुटी र सल्लाको खोटो लगायतका अन्य गैह्रकाष्ठ वन पैदावारहरू समेत यहाँ पाइन्छन्। वनक्षेत्रको आँकडा बढी देखिएता पनि उत्पादनशिल वनक्षेत्र कम रहेको छ। तर पनि केही वनक्षेत्रहरूमा सल्ला प्रजाति, उत्तीस, टुनी जस्ता नरम काष्ठ प्रजाति (Softwood species) हरूको व्यवस्थापन र वृक्षारोपण गरी उत्पादन बढाउन र बजारीकरण गर्न सकिने संभावना छ। जडीबुटी तथा गैह्रकाष्ठ प्रजातिमा टिमुरको व्यवसायिक उत्पादनको सबैभन्दा बढी संभावना देखिन्छ भने अन्य प्रजातिहरूको उत्पादनमा बढोत्तरी ल्याई आयआर्जन बढाउन सकिने संभावना प्रसस्तै छ।

रोल्पा पर्यटन र पर्यापर्यटन प्रवर्द्धनको लागि पनि निकै धेरै संभावना बोकेको जिल्ला हो। विगतमा जनयुद्धको नेतृत्वदायी भूमिकामा रहेको हुँदा यो जिल्लामा युद्ध-पर्यटन (War tourism) को विकास गर्न सके आन्तरिक तथा बाह्य पर्यटकको आकर्षणको केन्द्र बन्न सक्ने संभावना देखिन्छ। त्यस्तै जलजला, सुनसरी भरना, रक गार्डेन, विभिन्न ठाउँमा रहेका प्राकृतिक गुफाहरू आदिलाई योजनाबद्ध र वातावरण-मैत्री व्यवस्थापन र विकास गरेर पर्यापर्यटनको प्रवर्द्धन गर्न सकिने प्रबल संभावना छ। यी संभावनाहरू बाहेक रोल्पा जिल्लामा मगर जनजाती (समुदाय) को बसोबास भएको नेपालको दोस्रो ठूलो जिल्ला भएको कारण मगर संस्कृतिको प्रवर्द्धनको माध्यमबाट साँस्कृतिक पर्यटनको पनि विकास गर्न सकिन्छ। यी ३ वटा पक्षमा योजनाबद्ध र व्यवस्थित ढंगले काम गर्नुपर्ने अवस्था विद्यमान छ, केही छिटफुटरूपमा कामहरू सञ्चालन भइरहेको अवस्था पनि छ।

हालसम्म जिल्लाको आधाभन्दा बढी वनक्षेत्र समुदायमा आधारित वन व्यवस्थापन पद्धति मार्फत् संरक्षण, व्यवस्थापन, विकास र सदुपयोग हुँदै आइरहेको छ। कुल ६२२ वटा सामुदायिक वन/समूहहरू, ५५ कबुलियती वन समूहहरू र १ वटा धार्मिक वन समूह समुदायमा आधारित वन व्यवस्थापन पद्धतिमा आबद्ध छन् जसमा जिल्लाका करिब ५७,००० घरधुरी आवद्ध रहेको पाइन्छ। वन पैदावारमा आधारित उद्यम विकासका केही प्रयत्नहरू पनि भइरहेका छन्। उद्यम प्रवर्द्धन गर्न अग्रसर व्यक्ति वा संघसंस्थाहरूलाई प्रोत्साहनको लागि आर्थिक सहयोग उपलब्ध गराउने कार्य पनि प्रदेश सरकार/वन, वातावरण तथा भू-संरक्षण मन्त्रालय र यस कार्यालयबाट शुरु गरिएको छ। आ.व.२०७७/७८ को अन्त्य सम्ममा १३४ वटा वन पैदावारमा आधारित उद्योग र ३ वटा सुगन्धित तेल प्रशोधन उद्योग समेत दर्ता भएको धरेलु तथा साना उद्योग कार्यालयको तथ्यांकबाट देखिन्छ। व्यवसायिक रूपमा खोटो, टिमुर, तेजपात लगायतका करिब ५६ प्रकारका जडिबुटी तथा गैरकाष्ठ वन पैदावारको वार्षिक संकलन, उत्पादन तथा बिक्री वितरण गरी करोडौंको

आर्थिक कारोवार तथा लाखौंको राजश्व आम्दनी समेत हुने गरेको देखिन्छ । वन पैदावार संकलन वन तथा पर्यटन तर्फका विभिन्न कार्यक्रम सञ्चालनबाट भण्डै ३ लाख ७८ हजार श्रमदिन बराबरको रोजगारी सृजना भएको अनुमान गरिएको छ । यस कार्यालयको आर्थिक सहयोगमा बार्षिक सरदर ११० हे.मा विभिन्न काष्ठ, गैरकाष्ठ तथा जडीबुटी प्रजातिहरूको वृक्षारोपण समेत हुने गरेको देखिन्छ । वन संरक्षण, वनक्षेत्र अतिक्रमण नियन्त्रण, वन डढेलो नियन्त्रण, सिमसार संरक्षण तथा व्यवस्थापन, रिचार्ज पोखरी निर्माण, उद्यम प्रवर्द्धनमा सहयोग, पर्यापर्यटन प्रवर्द्धन, संस्कृति तथा पर्यटन विकास सम्बन्धी कार्यक्रम सञ्चालन समेतमा यस कार्यालय र सम्पूर्ण कर्मचारीहरूको टिम निरन्तर खटिरहेको अवस्था हो । विश्वव्यापी कोरोना महामारीको चुनौतीको बावजुद पनि यस कार्यालयले आ.व. ०७७/०७८ मा कार्यक्रमतर्फ करिब ९७% भौतिक प्रगति र ९५% वित्तीय प्रगति हासिल गर्न सफल भएको छ ।

उल्लेखित केही अवसर र उपलब्धीहरूको साथसाथै यस जिल्लामा केही समस्या र चुनौतीहरू पनि नभएका होइनन् । सम्पूर्ण पहाडी भूगोल भएकोले र उत्पादनशिल वनक्षेत्र न्यून रहेकोले उत्पादनमुखी व्यवस्थापन भन्दा संरक्षणमुखी कार्यमा साधनम्रोत बढी केन्द्रित गर्नुपर्ने बाध्यता विद्यमान छ । विभिन्न निकायहरूबाट योजनाविहीन, अव्यवस्थित र जबरजस्ती ढंगले भइरहेको सडक पूर्वाधार निर्माणले वनक्षेत्र क्षतविक्षत भएको र भूक्षय/पहिरोले विकराल रूप लिइरहेको अवस्थालाई नियन्त्रण गर्न कठिन भइरहेको छ । व्यवसायिक वनजन्य उत्पादन र उद्यम प्रवर्द्धनमा व्यवसायिक सोच र व्यवसायिक योजना अनुसार काम गर्न नसकिरहेको अवस्था, म्रोत उपलब्ध हुने निकायसम्म दुरदराजका स्थानीयहरूको पहुँचको अभाव, अनुदानमुखी प्रवृत्ति र बजारको अनिश्चितताले अपेक्षित परिणाम ल्याउन नसकिरहेको अवस्था छ ।

संघीयताको कार्यान्वयनसँगै प्रदेश सरकार (लुम्बिनी प्रदेश) मातहतको संगठनको रूपमा रहेको यस डिभिजन वन कार्यालय, रोल्पाको समग्र चिनारी लगायत आ.व. ०७७/०७८ उल्लेखित विषयहरूको संक्षिप्त जानकारी गराउने, वनक्षेत्रसँग सम्बन्धित अध्यावधिक नक्सा तथा तथ्यांकहरूको जानकारी गराउने र सम्पन्न भएका क्रियाकलापहरूको अभिलेख तयार पार्ने उद्देश्यका साथ तयार पारिएको यस पुस्तिकामा ९ भाग र २३ अनुसूची रहेका छन् । यस पुस्तिकामा प्रस्तुत गरिएका विवरणहरू वन तथा वातावरण संरक्षणसँग सम्बद्ध र जिज्ञासा राख्ने सरकारी तथा गैर सरकारी निकायहरू, स्थानीय तहहरू, वन समूहहरू, विद्यार्थी तथा अनुसन्धानकर्ता, उद्यमी/उद्योगी तथा लगानीकर्ता एवं अन्य सबै सरोकारवालाहरूलाई समेत उपयोगी हुने आशा गरेको छु ।

आ.व. ०७७/०७८ को स्विकृत वार्षिक कार्यक्रमहरू सम्पन्न गराउन अहोरात्र खटिई ९५ प्रतिशत वित्तीय प्रगति हासिल गर्न विशेष योगदान पुऱ्याउनुहुने यस कार्यालयका तत्कालिन डिभिजनल वन अधिकृत श्री दधिलाल कँडेल र उहाँको टिम प्रति अत्यन्त धेरै आभार तथा कृतज्ञता व्यक्त गर्न चाहन्छु ।

यो पुस्तिका तयार पार्ने योजना तथा व्यवस्थापन शाखाका सम्पूर्ण कर्मचारीहरू विशेष धन्यवादका पात्र हुनुहुन्छ । साथै आवश्यक तथ्यांक र विवरणहरू उपलब्ध गराउनुहुने तथा पुस्तिका तयारी, सम्पादन र प्रकाशन प्रक्रियामा प्रत्यक्ष वा अप्रत्यक्षरूपमा सहयोग पुऱ्याउनुहुने यस डिभिजन वन कार्यालय र यस मातहतका सबै डिभिजन वन कार्यालयमा कार्यरत सम्पूर्ण कर्मचारीहरू र अन्य सरोकारवाला निकायहरूलाई समेत धन्यवाद दिन चाहन्छु । यसमा भएका त्रुटीहरू औँल्याई रचनात्मक सरसल्लाह र सुझाव दिई शासकीय सुधारमा समेत सबैले सहयोग गर्नु हुनेछ भन्ने यहाँहरू समक्ष अपेक्षा राखेको छु । धन्यवाद !

**डा. मोहन प्रसाद पौडेल**  
डिभिजनल वन अधिकृत

## विषयसूची

क्र.सं.	विवरण	पेज नं
<b>भाग-१ रोल्पा जिल्लाको संक्षिप्त परिचय</b>		१-२२
१.१	जिल्लाको राजनैतिक एवं प्रशासनिक विभाजन	१
१.२	भौगोलिक अवस्थिति	१
१.३	प्रमुख खोला नाला	१
१.३.१	माडी खोला	१
१.३.२	लुंग्री खोला	२
१.४	ताल/तलैया तथा सिमसार क्षेत्र	२
१.५	जलवायु (Climate)	२
१.६	जियोलोजी (Geology)	२
१.६.१	खनिज	२
१.६.२	चट्टान (Rock )	२
१.६.३	माटो	२
१.७	महत्वपूर्ण ऐतिहासिक, धार्मिक तथा पर्यटकीय स्थलहरू	३
१.७.१	ऐतिहासिक तथा धार्मिक स्थलहरू	३
१.७.२	पर्यटकीय स्थलहरू	३
१.८	व्यापारिक महत्वका स्थानहरू	४
१.९	जनसंख्या	४
१.१०	स्थानीय तह अनुसारको कुल जनसंख्या	५
१.११	साविकको स्थानीय निकायहरू तथा हालको स्थानीय तहको वार्डहरूको विभाजन	५
१.१२	प्रमुख धर्म	८
१.१३	प्रमुख जातजाती	९
१.१४	मुख्य भाषाहरू	९
१.१५	मुख्य पेशा	९
१.१६	रोजगार तथा श्रम आपूर्तिको अवस्था	९
१.१७	शैक्षिक स्थिति	१०
१.१७.१	रोल्पा जिल्लाको समग्र शैक्षिक अवस्था	१०

१.१७.२	विद्यालय विवरण	१०
१.१८	स्वास्थ्य संस्थाहरूको विवरण	१०
१.१९	भू-स्वामित्व	११
१.२०	भू-उपयोगिता	११
१.२१	वनको किसिम	१२
१.२१.१	प्रजातिगत समिश्रणको आधारमा वनको वर्गीकरण	१२
१.२१.२	भौगोलिक अवस्था, हावापानी र उचाईको आधारमा वनको किसिम	१३
१.२२	वन पैदावारमा आधारित उद्योगहरूको विवरण	१३
१.२३	यातायात	१९
१.२४	सञ्चार	२०
१.२४.१	हुलाक सेवा	२१
१.२४.२	टेलिफोन सेवा	२१
१.२४.३	जिल्लाबाट प्रकाशन हुने पत्रिकाहरू	२१
१.२४.४	रेडियो संचार	२२
<b>भाग-२ डिभिजन वन कार्यालय, रोल्पाको विनारी</b>		<b>२३-४३</b>
२.१	परिचय	२३
२.२	डिभिजन वन कार्यालयका दुरदृष्टी तथा उद्देश्यहरू	२४
२.३	दीर्घकालिन रणनीतिक योजनाहरू	२४
२.४	डिभिजन वन कार्यालयले सम्पादन गर्नुपर्ने मुख्य मुख्य कार्यहरू	२४
२.५	डिभिजन वन कार्यालय, रोल्पाको कार्यक्रम संचालनबाट प्राप्त मुख्य उपलब्धीहरू	२५
२.६	मुख्य-मुख्य समस्या/ चुनौतीहरू	२६
२.७	डिभिजन वन कार्यालयमा रहेका भौतिक सामग्रीहरूको विवरण	२७
२.८	डिभिजन वन कार्यालय अन्तर्गत रहेको जग्गाको विवरण	२७
२.९	वि.सं. २०४२ साल देखि हालसम्म कार्यरत कार्यालय प्रमुखहरूको नामावली	२८
२.१०	कर्मचारी दरबन्दी विवरण	२९
२.११	डिभिजन वन कार्यालय, रोल्पाको स्वीकृत संगठन तालिका	३१
२.१२	डिभिजन वन कार्यालय, रोल्पामा कार्यरत कर्मचारीहरूको विवरण	३२
२.१३	वन संगठन अनुसार सबै डिभिजन वन कार्यालयहरूको प्रशासनिक विभाजन	३४



२.१४	स्थानीय तह तथा सब डिभिजन वन कार्यालयहरूको प्रशासनिक विभाजन अनुसार रहेको वनक्षेत्र विवरण	३५
२.१४.१	स्थानीय तह अनुसार वनले ढाकेको क्षेत्रको तथ्यांक विवरण	३५
२.१४.२	सब डिभिजन अनुसार वनले ढाकेको क्षेत्रको विवरण	३५
२.१५	वन क्षेत्रमा कार्यरत गैरसरकारी संघ संस्था तथा निजी क्षेत्र	३६
२.१५.१	पहाडी साना किसानका लागि अनुकूलन आयोजना: जिल्ला आयोजना समन्वय इकाइ, रोल्पा	३६
२.१५.२	पश्चिम नेपालमा समुदायमा आधारित हाब्रे (रेडपाण्डा) संरक्षण परियोजना	४१
२.१५.३	रोल्पा जिल्लामा संचालित रोजिन एण्ड टर्पेन्टाईन उद्योग	४१
२.१५.३.१	गंगा रोजिन एण्ड टर्पेन्टाईन ईण्डष्ट्रिज प्रा.लि.	४२
२.१५.३.२	माउन्ट रोजिन एण्ड टर्पेन्टाईन ईण्डष्ट्रिज प्रा.लि.	४२
२.१५.३.३	स्वस्तिक रोजिन एण्ड टर्पेन्टाईन उद्योग प्रा.लि.	४२
२.१५.३.४	मनकामना रोजिन एण्ड केमिकल्स उद्योग प्रा.लि.	४२
२.१५.३.	बुढाथोकी रोजिन एण्ड टर्पेन्टाईन उद्योग प्रा.लि.	४३
२.१५.४	रोल्पा जिल्लामा संचालित खानी उत्खनन तथा प्रशोधन उद्योगहरू	४३
२.१५.४.१	सोनापुर मिनेरल्स एण्ड आयल्स प्रा.लि., तुल्सीपुर १८, दाङ	४३
२.१५.४.२	सत्य साई कोल उद्योग प्रा.लि., घोराही १५, दाङ	४३
<b>भाग -३ व्यवस्थापनको आधारमा वनको अवस्था</b>		४४-४८
३.१	राष्ट्रिय वन	४४
३.१.१	सामुदायद्वारा व्यवस्थित वन	४४
३.१.१.१	सामुदायिक वन	४५
३.१.१.२	कबुलियती वन	४६
३.१.१.३	धार्मिक वन	४७
३.१.२	सरकारद्वारा व्यवस्थित वन	४७
३.२	निजी वन	४७
<b>भाग-४ रोल्पा जिल्लामा जडीबुटी तथा गैरकाष्ठ वन पैदावार संकलन र रोजगारीको अवस्था</b>		४९-५६
४.१	पृष्ठभूमि	४९
४.२	रोल्पा जिल्लामा खोटो संकलन	५०
४.३	रोल्पा जिल्लामा अन्य जडीबुटी तथा गैरकाष्ठ वन पैदावार संकलन	५२
४.४	जडीबुटी तथा गैरकाष्ठ वन पैदावार सम्बन्धी नीतिगत समिक्षा	५४

४.५	अवसर तथा चुनौतीहरू	५५
४.६	निष्कर्ष	५६
<b>भाग-५ रोल्पा जिल्लामा भएका वृक्षारोपणहरूको संक्षिप्त जानकारी</b>		५७-७१
५.१	परिचय	५७
५.२	रोल्पा जिल्लामा वृक्षारोपण	५७
<b>भाग-६ रोल्पा जिल्लामा वन क्षेत्रको भोगाधिकार हस्तान्तरण तथा चुनढुंगा उत्खननको अवस्था</b>		७२-७६
६.१	पृष्ठभूमी	७२
६.२	राष्ट्रिय वनक्षेत्रको भोगाधिकार हस्तान्तरण	७२
६.३	खानी तथा चुनढुंगा उत्खनन	७३
<b>भाग-७ रोल्पा जिल्लामा खोटो संकलन कार्यको अनुगमन र हालको अवस्था</b>		७७-८८
७.१	पृष्ठभूमी	७७
७.२	अनुगमनको उद्देश्य	७७
७.३	अनुगमनको विधि र क्षेत्र	७८
७.४	अनुगमन तथा फिल्ड निरीक्षण कार्यको तथ्यांक विश्लेषण	७८
७.५	खोटो संकलन परिमाण, आम्दानी तथा रोजगारीको अवस्था	८१
७.६	खोटो संकलन कार्यमा संलग्न उद्योगहरूको परिचय र गतिविधी	८५
७.६.१	गंगा रोजिन एण्ड टर्पेन्टाइन इन्डष्ट्रिज प्रा.लि.	८५
७.६.२	माउण्ट रोजिन एण्ड टर्पेन्टाइन इन्डष्ट्रिज प्रा.लि.	८५
७.६.३	स्वस्तिक रोजिन एण्ड टर्पेन्टाइन इन्डष्ट्रिज प्रा.लि.	८५
७.७	अनुगमनको सिलसिलामा देखिएका सिकाइ र सुधार गर्नुपर्ने पक्षहरू	८६
७.८	अनुगमनको निष्कर्ष	८८
<b>भाग-८ आ.व. २०७७/७८ मा संचालित कार्यक्रमहरूको प्रगति समिक्षा तथा संक्षिप्त वितरण</b>		८९-९७
८.१	पृष्ठभूमि	८९
८.२	डिभिजन वन कार्यालयले गर्ने/गरेका मुख्य मुख्य कार्यहरू	८९
८.३	आ.व. २०७७/७८ को लागि स्वीकृत वार्षिक कार्यक्रम र विनियोजित बजेट तथा वार्षिक प्रगति सारांश	९०
८.४	डिभिजन वन कार्यालयले आ.व. २०७७/७८ मा प्राप्त गरेका मुख्य मुख्य उपलब्धीहरू	९२
८.४.१	वन पैदावार चोरी निकाशी तथा चोरी शिकारी नियन्त्रण	९२
८.४.२	वन क्षेत्रको अतिक्रमण नियन्त्रण	९२

८.४.३	वन डढेलो नियन्त्रण	९२
८.४.४	नर्सरी व्यवस्थापन/स्तरोन्नती, विरुवा उत्पादन/खरिद र विरुवा वितरण	९२
८.४.४.१	नर्सरी व्यवस्थापन/स्तरोन्नती	९२
८.४.४.२	विरुवा उत्पादन/खरिद र विरुवा वितरण	९२
८.४.५	वृक्षारोपण	९३
८.४.६	सिमसार संरक्षण तथा पोखरी निर्माण/मर्मत	९३
८.४.७	वन/भू-परिधि/पारिस्थिकीय सेवामा आधारित पर्यापर्यटन	९३
८.४.८	वन पैदावारमा आधारित वन उद्यम प्रवर्द्धन	९४
८.४.९	विपन्न समुदायलाई आयआर्जन-सहयोग (क.ब.स.) र सामाजिक परिचालन	९४
८.४.१०	सामुदायिक वनका कार्ययोजना पुनरावलोकन	९४
८.४.११	वन पैदावार कटान/संकलन तथा निकासी	९५
८.४.१२	कृषि-वन प्रवर्द्धन	९५
८.४.१३	राजस्व संकलन र बेरुजु फर्छ्यौट	९५
८.४.१४	रोजगारी सृजना	९५
८.४.१५	संस्कृति तथा पर्यटन विकास र प्रवर्द्धन	९६
८.४.१६	समस्या र चुनौतीहरू	९७
८.४.१७	निष्कर्ष	९७
<b>भाग-५ रोलपा जिल्लामा वन सम्बन्धी कार्यक्रम सञ्चालनबाट रोजगारी सृजनाको अतस्था</b>		९८-१००

## अनुसूचीहरू

विवरण	पेज नं.
अनुसूची १ : डिभिजन वन कार्यालयको आ.व.२०७७/७८ को वार्षिक प्रगति विवरण	१०१
अनुसूची २ : आ.व. २०७७/०७८ सम्ममा हस्तान्तरण गरिएका कबुलियती वन उपभोक्ता समूहहरूको तथ्यांक विवरण	११५
अनुसूची ३ : रोल्पा जिल्लामा हालसम्म हस्तान्तरण गरिएका सामुदायिक वन उपभोक्ता समूहहरूको तथ्यांक विवरण	११८
अनुसूची ४ : आ.व. २०७७/०७८ मा समूह गठन तथा कार्ययोजना हस्तान्तरण गरिएका सामुदायिक वनहरूको तथ्यांक विवरण	१३६
अनुसूची ५ : आ.व. २०७७/०७८ मा कार्ययोजना नविकरण गरिएका सामुदायिक वनहरूको तथ्यांक विवरण	१३७
अनुसूची ६ : आ.व. २०७०/०७१ देखि आ.व.२०७७/०७८ सम्म निजी नम्बरी आवादीबाट उत्पादित काठ दाउराको परिमाण तथा राजश्व विवरण	१४०
अनुसूची ७ : आ.व. २०७०/७१ देखि आ.व. २०७७/७८ सम्ममा राष्ट्रिय वन क्षेत्रबाट संकलित जडीबुटी तथा गैरकाष्ठ वन पैदावारको परिमाण, राजश्व तथा रोजगारी विवरण	१४१
अनुसूची ८ : आ.व.२०७२/०७३ देखि आ.व.२०७७/०७८ सम्ममा निजी वनबाट संकलित जडीबुटी तथा गैरकाष्ठ वन पैदावार तथा रोजगारी विवरण	१४३
अनुसूची ९ क : आ.व. २०७७/७८ मा भएको कम्पनी अनुसारको खोटो निकासी तथा राजश्व विवरण	१४४
अनुसूची ९ ख : आ.व. २०७७/७८ मा संकलन भएको स्थानीय तह अनुसारको खोटो निकासी तथा राजश्व विवरण	१४४
अनुसूची १० : आ.व. २०७७/७८ मा सामुदायिक वनबाट उत्पादन तथा निकासी भएको खोटोको परिमाण तथा राजश्व विवरण	१४५
अनुसूची ११ : रोल्पा जिल्लामा सिजन २०२१ (आ.व. २०७७/०७८) मा खोटो संकलनको लागि वनपेशी सहमती दिइएका सामुदायिक वनहरूको विवरण	१४८
अनुसूची १२ क : आ.व. ०७०/०७१ देखि ०७७/०७८ सम्म संकलित खोटो, आम्रदानी तथा रोजगारी विवरण	१५३
अनुसूची १२ ख : आ.व. २०७७/७८ मा राष्ट्रिय वनबाट संकलन अनुमती दिइएको तथा राष्ट्रिय वन र निजी आवादीबाट निकासी जडीबुटी तथा गैरकाष्ठ वन पैदावारको परिमाण तथा रोजगारी विवरण	१५६
अनुसूची १२ ग : रोल्पा जिल्लामा आ.व. २०७७/७८ मा जडीबुटी सम्बन्धी कारोबार गर्ने फर्म/उद्योगहरूको नामावली	१५७
अनुसूची १३ : आ.व. २०७७/७८ मा खोटो अनुगमन कार्यमा संलग्न पदाधिकारीहरूको नाम ठेगाना	१५८
अनुसूची १४ : आ.व. २०७७/०७८ मा डिभिजन वन कार्यालय, रोल्पाबाट संकलित राजश्व आम्रदानी विवरण	१६१
अनुसूची १५ क : आ.व.२०७७/७८ मा बोयर प्रजातीको बोका वितरण गरिएका कबुलियती वन समूहहरूको विवरण	१६२
अनुसूची १५ ख : आ.व.२०७७/७८ मा Apis serena प्रजातीको मौरी सहितको घार वितरण गरिएका बुलियती वन समूहहरूको विवरण	१६३

अनुसूची १५ ग : रोल्पा जिल्ला स्थित बोयर बोका फर्मको सम्पर्क नम्बर	१६४
अनुसूची १६ : डिभिजन वन कार्यालय, रोल्पा अन्तर्गत भोगाधिकार हस्तान्तरण भैसकेको/प्रकृत्यामा रहेको राष्ट्रिय वन क्षेत्र तथा उद्योग/संघसंस्था सम्बन्धी संक्षिप्त विवरण	१६५
अनुसूची १७ : डिभिजन वन कार्यालय रोल्पा अन्तर्गत सामुदायिक वनहरूमा आ.व. २०७७/७८ मा वन डढेलोको अवस्था र किसिम	१६७
अनुसूची १८ : रोल्पा जिल्ला स्थित सामुदायिक वनहरूबाट समूह बाहिर विक्रीका लागि सहमती दिई निकासी भएको काठ दाउराको विवरण	१७१
अनुसूची १९ क : आ.व. २०७७/७८ मा बहुवर्षिय विरुवा उत्पादन, वितरण र बाँकी स्टक (आ.व. २०७७/७८)	१७२
अनुसूची १९ ख : एक वर्षिय विरुवाको गत आ.व.को स्टक, आ.व. २०७७/७८ को उत्पादन र वितरण तथा आ.व. २०७७/७८ को जम्मा स्टक विवरण	१७३
अनुसूची २० क : आ.व. २०७७/७८ मा सामुदायिक वनहरूमा गरिएको काष्ठ, डालेघाँस तथा बहुउपयोगी प्रजातीहरूको वृक्षारोपण विवरण	१७६
अनुसूची २० ख : आ.व. २०७७/७८ मा सामुदायिक वनहरूमा गरिएको फलफूल प्रजातीहरूको वृक्षारोपण विवरण	१७८
अनुसूची २० ग : आ.व. २०७७/७८ मा कबुलियती वनहरूमा गरिएको काष्ठजन्य प्रजातीहरूको वृक्षारोपण विवरण	१७८
अनुसूची २० घ : आ.व. २०७७/७८ मा पकेट क्षेत्रमा जडीबुटी खेती विस्तार कार्यक्रम अन्तर्गत गरिएको वृक्षारोपण विवरण	१७९
अनुसूची २० ङ : डिभिजन वन कार्यालय, रोल्पाको आ.व. २०७७/७८ को बार्षिक स्विकृत कार्यक्रम अनुसार टेण्डर मार्फत खरिद गरी वितरण गरिएका दाँते ओखर प्रजातीका विरुवाहरूको वितरण विवरण	१८१
अनुसूची २० च : डिभिजन वन कार्यालय मार्फत आ.व. ०७७/०७८ मा नर्सरी मार्फत तथा खरिद गरी वितरण गरिएका प्रजातीहरूको विवरण	१८४
अनुसूची २० छ : टेण्डर मार्फत खरिद गरिएका कागतीको विरुवा वितरण गरिएका कृषकहरूको विवरण	१८६
अनुसूची २० ज : आ.व. २०७७/७८ मा संचालित नमुना कृषि वन कार्यक्रम अन्तर्गतको वृक्षारोपण विवरण	१८९
अनुसूची २० झ : उपयोगिता र क्षेत्रगत रूपमा वृक्षारोपण विवरण	१९०
अनुसूची २१ : रोल्पा जिल्लाको वनक्षेत्रको अतिक्रमण सम्बन्धी विवरण	१९३
अनुसूची २२ क : रोल्पा जिल्ला स्थित स्थानीय तहका पदाधिकारीहरूको सम्पर्क नम्बर	१९४
अनुसूची २१ ख : रोल्पा जिल्ला स्थित सरकारी कार्यालय, आयोजना, बैंक, संस्थान तथा स्थानीय तहका प्रमुख प्रशासकीय अधिकृत र सूचना अधिकारीहरूको सम्पर्क नम्बर तथा इमेल	१९५
अनुसूची २३ : रोल्पा जिल्ला स्थित चुनढुंगा खानी उद्योगको सम्पर्क व्यक्ती, फोन तथा इमेल ठेगाना	१९८
अनुसूची २४ : नक्साहरू	१९९-२०८

## तालिकाहरूको सूची

तालिका १.१ : जिल्लाको भू-उपयोगिता	११
तालिका १.२ : वनक्षेत्रको तुलनात्मक तथ्यांक	१२
तालिका १.३ : प्रजातिगत समिश्रणको आधारमा वनको वर्गिकरण	१२
तालिका १.४ : जिल्ला स्थित ग्रामीण तथा कृषि सडकहरूको विवरण	२०
तालिका २.१ : स्विकृत दरबन्दी बमोजिम कार्यरत कर्मचारीहरूको दरबन्दी र पदपूर्तीको अवस्था	३०
तालिका २.२ : स्थानीय तह अनुसार वनक्षेत्रको तथ्याँक विवरण	३५
तालिका २.३ : सब डिभिजन वन कार्यालय अनुसार वनक्षेत्रको तथ्याँक विवरण	३६
तालिका ३.१ : सब डिभिजन वन कार्यालय अनुसार समुदायद्वारा व्यवस्थित वनहरूको विवरण	४५
तालिका ३.२ : स्थानीय तह अनुसार समुदायद्वारा व्यवस्थित वनहरूको विवरण	४६
तालिका ३.३ : रोल्पा जिल्लामा दर्ता भएका धार्मिक वनहरूको विवरण	४७
तालिका ३.४ : रोल्पा जिल्लामा दर्ता भएका निजी वनहरूको विवरण	४७
तालिका ४.१ : रोल्पा जिल्लामा वार्षिक खोटो संकलन परिमाण तथा रोजगारी विश्लेषण	५१
तालिका ४.२ : खोटो संकलनबाट आ.व. ०७०/०७१ देखि आ.व. ०७७/०७८ सम्म भएको आम्दानी तथा राजश्व विवरण	५२
तालिका ४.३ : रोल्पा जिल्लाबाट संकलित खोटो बाहेकका अन्य जडीबुटी तथा गैरकाष्ठ वन पैदावार हरूको परिमाण, राजश्व तथा रोजगारी	५३
तालिका ४.४ : राष्ट्रिय वनबाट संकलित खोटो बाहेकका अन्य जडीबुटी तथा गैरकाष्ठ वन पैदावारहरू	५३
तालिका ४.५ : निजी जग्गाबाट संकलित जडीबुटी तथा गैरकाष्ठ वन पैदावारहरू	५४
तालिका ५.१ : रोल्पा जिल्लामा आ.व.०६३/६४ देखि आ.व. ०७७/७८ सम्म गरिएको वृक्षारोपण विवरण	५८
तालिका ५.२ : रोल्पा जिल्लामा आ.व.०६३/६४ देखि आ.व. ०७७/७८ सम्म गरिएको वृक्षारोपणको संक्षिप्त विवरण	६१
तालिका ५.३ : आ.व.२०७७/७८ मा सामुदायिक वनमा गरिएको वृक्षारोपण विवरण	६३
तालिका ५.४ : आ.व.२०७७/७८ मा कबुलियती वनमा गरिएको वृक्षारोपण विवरण	६३
तालिका ५.५ : आ.व.२०७७/७८ मा सहकारी मार्फत जडीबुटी खेती कार्यक्रममा गरिएको वृक्षारोपण विवरण	६४
तालिका ५.६ : आ.व.२०७७/७८ मा सार्वजनिक क्षेत्रमा गरिएको वृक्षारोपण विवरण	६५
तालिका ५.७ : आ.व.२०७७/७८ मा नमुना कृषि वन कार्यक्रम मार्फत गरिएको वृक्षारोपण विवरण	६५
तालिका ५.८ : आ.व.२०७७/७८ मा डिभिजन वन नर्सरीबाट विरुवा वितरण तथा विरुवा खरिद गरी वितरण गरिएको वृक्षारोपण विवरण	६६
तालिका ५.९ : आ.व. २०७७/७८ मा उपयोगिताको आधारमा गरिएको वृक्षारोपण तथा क्षेत्रफल विवरण	६६
तालिका ५.१० : आ.व. २०७७/७८ मा गरिएको प्रजातीगत वृक्षारोपण विवरण	६७

तालिका ५.११ : आ.व. २०७७/७८ मा डिभिजन वन नर्सरीहरूमा लक्ष्य अनुसार उत्पादन गरिएका विरुवाहरूको विवरण	६८
तालिका ५.१२ : आ.व. २०७७/७८ मा डिभिजन वन नर्सरीहरूमा नर्सरी अनुसार कुल उत्पादन, वितरण तथा आ.व.को अन्त्यमा बाँकी स्टक सहितको एकवर्षिय विरुवाहरूको विवरण	६९
तालिका ५.१३ : आ.व. २०७७/७८ मा डिभिजन वन नर्सरीहरूमा नर्सरी अनुसार कुल उत्पादन, वितरण तथा आ.व.को अन्त्यमा बाँकी स्टक सहितको बहुवर्षिय विरुवाहरूको विवरण	७०
तालिका ५.१४ : आ.व. २०७७/०७८ मा उत्पादित बहुवर्षिय विरुवाको साइज तथा स्थान विवरण	७१
तालिका ५.१५ : आ.व. २०७७/०७८ मा खरिद गरी वितरण गरिएको विरुवाहरूको विवरण	७१
तालिका ६.१ : आ.व. २०७७/०७८ मा सोनापुर मिनेरेल्स एण्ड आयल्स प्रा.लि.ले उत्पादन गरेको चुनढुंगा परिमाण तथा संकलन राजश्व विवरण	७४
तालिका ६.२ : आ.व. २०७७/०७८ मा सत्य साई कोल उद्योग प्रा.लि.ले उत्पादन गरेको चुनढुंगा परिमाण तथा संकलन राजश्व विवरण	७५
तालिका ६.३ : आ.व. २०७७/०७८ मा रोल्पा सिमेन्ट प्रा.लि., त्रिवेणी ३, रोल्पाले निजी क्षेत्रबाट उत्खनन गरेको चुनढुंगा र राजश्व विवरण	७५
तालिका ७.१ : खोटो अनुगमन तथा फिल्ड निरीक्षणको क्रममा सामुदायिक वनहरूमा नापजाँच गरिएका खोटो संकलित तथा माउ रुखहरूको तथ्यांक विवरण तथा विश्लेषण सारांश	८०
तालिका ७.२ : सिजन २०२० मा रोल्पा जिल्लामा खोटो संकलन कार्यमा भएको प्रत्यक्ष आर्थिक कारोबारको विवरण	८२
तालिका ७.३ : सिजन २०२० मा रोल्पा जिल्लामा ३ वटा कम्पनीहरूबाट संकलित खोटोको परिमाण, समूहको आमदानी तथा राजश्व विवरण	८३
तालिका ७.४ : सिजन २०२० मा रोल्पा जिल्लामा स्थानीय तह अनुसार संकलित खोटोको परिमाण, समूहको आमदानी तथा राजश्व विवरण	८३
तालिका ७.५ : सिजन २०२० मा खोटो कम्पनीहरू मार्फत खोटो संकलन गर्दा भएको आर्थिक कारोवार विवरण	८४
तालिका ८.१ : आ.व. २०७७/७८ मा विनियोजित बजेटको संक्षिप्त विवरण	९०
तालिका ८.२ : आ.व. २०७७/७८ मा विनियोजित बजेटको वार्षिक प्रगतिको संक्षिप्त विवरण	९१
तालिका ८.३ : आ.व. २०७७/७८ मा भएको कुल राजश्व आमदानीको संक्षिप्त विवरण	९५
तालिका ९.१ : आ.व. २०७७/७८ मा संचालित वन सम्बन्धी कृयाकलापहरू (Forestry Sector Activities) र त्यसबाट सृजित अनुमानित रोजगारी	९८

### रेखाचित्र/पाइचार्टहरूको सूची

रेखाचित्र ४.१ : रोल्पा जिल्लामा आ.व. अनुसारको खोटो संकलन परिमाण	५१
रेखाचित्र ५.१ : आ.व. २०६३/६४ देखि आ.व. २०७७/०७८ सम्मको वृक्षारोपण परिमाणको ट्रेन्डलाइन	६२
पाइ चार्ट ७.१ : सिजन २०२० मा खोटो संकलन गर्दा विभिन्न शिर्षक अन्तर्गतको कारोवार भएको रकम विवरण	८१

भाग-१

## रोल्पा जिल्लाको संक्षिप्त परिचय

### १.१ जिल्लाको राजनैतिक एवं प्रशासनिक विभाजन :

प्रदेश	: लुम्बिनी प्रदेश
जिल्ला	: रोल्पा
जिल्ला सदरमुकाम	: लिबाङ
निर्वाचन क्षेत्र	: प्रतिनिधि सभा : १ वटा, प्रदेश सभा २ वटा
स्थानीय तह संख्या	: १० वटा
गाउँपालिका	: ९ वटा
नगरपालिका	: १ वटा

### १.२ भौगोलिक अवस्थिति :

जिल्लाको कूल क्षेत्रफल	: १,८८,४६९ हेक्टर
उचाई (समुन्द्र सतहबाट)	: ७०१ मि. देखि ३६३९ मि. सम्म
Geographical Projection System (WGS, 1984) अनुसार यस जिल्लाको भौगोलिक अवस्थिति तपसिल बमोजिम रहेको छ :	
पूर्वी देशान्तर	८२°६०'२१" देखि ८२°६०'५७'२४" सम्म ।
उत्तरी अक्षांश	२८°६०'०५'३४" देखि २८°६०'३३'३०" सम्म ।

### सिमाना :

पूर्व	: बाग्लुङ र प्यूठान जिल्ला
पश्चिम	: सल्यान जिल्ला
उत्तर	: रुकुम पूर्व तथा रुकुम पश्चिम जिल्ला
दक्षिण	: दाङ जिल्ला

### १.३ प्रमुख खोला नाला :

यस जिल्लामा बग्ने प्रमुख नदीलानाहरु निम्न अनुसार रहेका छन् ।

#### १.३.१ माडी खोला :

यो खोला यस जिल्लाको करिव बीच भागबाट जंकोट, कोटगाउँ, लिबाङ, करेटी, जेदबाङ र घोडागाउँ हुँदै करिव ३० कि.मी. बगेर खुंग्रीको चतुर्भुज दोभानमा लुंग्री खोलासँग मिसिन्छ र माडी खोलाको रूपमा प्यूठान जिल्ला प्रवेश गरी राप्ती नदीमा मिल्दछ । यसका सहायक खोलाहरु स्यानीगाड खोला, चिउरागाड खोला, धाङ्सी खोला र सिबाङ खोला हुन् ।



### १.३.२ लुंग्री खोला :

यो खोला यस जिल्लाको पूर्वी भेगवाट जैमाकसला हार्जड, गुम्चाल, वडाचौर र मिभिड हुदै वगेर खुंग्रीको चतुर्भुज दोभानमा गएर माडी खोलासँग मिसिन्छ । यसका सहायक खोलाहरु उवा खोला, गाम खोला, बोज्याड खोला, फगाम खोला र जुतुड खोला हुन् ।

### १.४ ताल/तलैया तथा सिमसार क्षेत्र :

बिबाड दह (गाँम), जाँगा दह (कोटगाउँ), पारिबाड दह (घर्तिगाउँ), सुनौलो बागेताल (ओत), चिचिरे दह (सिर्प), जलजला सिमसार क्षेत्र, पारिड मारिड बजु बराह दह (कुरेली), चाक्ले पातल सिमसार क्षेत्र (रोल्पा १) आदि ।

### १.५ जलवायु (Climate):

भौगोलिक बनौटको विविधता अनुसार यस जिल्लाको जलवायुमा पनि भिन्नता पाईन्छ । यस जिल्लामा उपोष्ण (Sub-tropical), शितोष्ण (Temperate) र समशितोष्ण (Sub-Alpine) किसिमको हावापानी पाईन्छ ।

तापक्रम :- ३.६ डिग्री सेल्सियस - ३१.२० डिग्री सेल्सियस सम्म रहेको छ ।

वर्षा :- औषत अधिकतम १८३६ मि.मि. र न्युनतम १३८८ मि.मि. रहेको पाईन्छ ।

### १.६ जियोलोजी (Geology):

#### १.६.१ खनिज :

भू-गर्भ बनावट अनुसार यस जिल्लामा फलामखानी- जेल्बाड र पाछाबाड, तामाखानी-धबाड, तालाबाड, जंकोट र हार्जड, सुनखानी-गाम खोला र फगाम खोला, कोईला खानी-मसिना, डुब्रिड, भेनाम, दुविडाँडा र खुमेल, चुनखानी-धबाड, सिसाखानी-करेटी, स्लेटखानी-लिबाड, धबाड, सिर्प, खुमेल र वडाचौर आदि ठाउँहरुमा पाइन्छन् तथापी यिनीहरुको गहन अध्ययन अनुसन्धान हुन वाँकी नै छ ।

(श्रोत: जिल्ला विकास योजना, रोल्पा २०६५/०६६)

#### १.६.२ चट्टान (Rock):

भू-गर्भ बनावट अनुसार यस जिल्लामा मुख्यरूपले Sandstone, Limestone/Shale, तथा Slate, Calcareous rock, metamorphic rock, sedimentary rock जस्ता चट्टानहरु पाइन्छन् ।

#### १.६.३ माटो :

यस जिल्ला मध्य तथा उच्च पहाडी जिल्ला भएको कारणले गर्दा यहाँ समथल भू-भाग ज्यादै कम र भिरालो भू-भाग बढी पाईन्छ । समथल क्षेत्रमा माटोको गहिराई बढी र भिरालो क्षेत्रमा माटोको गहिराई कम पाइन्छ । यस जिल्लामा मुख्यरूपमा चिम्ट्याईलो, दोमट, बलौटे दोमट, बलौटे र कंकडयुक्त माटो पाईन्छ ।

१.७ महत्वपूर्ण ऐतिहासिक, धार्मिक तथा पर्यटकीय स्थलहरू :

१.७.१ ऐतिहासिक तथा धार्मिक स्थलहरू :

- क) शिव पञ्चायन मन्दिर र त्रिपुरेश्वरी भगवतीको मन्दिर, खुंग्री
- ख) शिव गुफा, जुँगार
- ग) शिद्ध गुफा, जिनाबाड
- घ) स्वर्गद्वारी प्रभुको जन्मस्थल, रुन्टी
- ङ) स्वर्गद्वारी प्रभुले तपस्या गरेको ठाउँ, गढिलेक (सखी), होलेरी
- च) बराहथान, वडाचौर
- छ) भदौरे मन्दिर, भगवती मन्दिर र शिव मन्दिर, लिबाड
- ज) बराह देवस्थल, तालाबाड
- झ) चिन्नेथान, दुबिडाँडा
- ञ) चाँपिघाट, बुढागाउँ
- ट) नबाडधुरी देवस्थल, इरिबाड
- ठ) ऋषेश्वर, जंकोट

१.७.२ पर्यटकीय स्थलहरू:

- क) जलजला बराह क्षेत्र तथा जलजला भ्यू-टावर हिलस्टेसन, थबाड २
- ख) राँकमाधुरी चुचुरो, राँक
- ग) सुनछहारी भरना, स्युरी
- घ) होलेरी क्षेत्र स्वर्गद्वारीको प्रवेशद्वार, गढीलोक, गुराँस गार्डेन, मुरुले लेक
- ङ) खुंग्रीकोट, खुंग्री
- च) गजुलकोट, गजुल
- छ) थुनिकोट, इरिबाड
- ज) नुवाकोट, खुमेल
- झ) नगर वन उद्यान तथा ढुंगे बगैँचा, रोल्पा न.पा. १, सातदोबाटो
- ञ) जनयुद्ध स्मृती राष्ट्रिय संग्रहालय, त्रिवेणी ७, तिला
- ट) थबाड युद्ध स्मारक तथा संग्रहालय, थबाड १
- ठ) गुरिल्ला पदमार्ग, सुनछहारी ७, जेल्बाड
- ड) यासाँ ट्रेक, थबाड ४, तेलखोला
- ढ) सखी भ्यू-टावर तथा पर्यापर्यटन क्षेत्र, रुन्टीगढी ९
- ण) साभाखोला घाँटी भरना, थबाड ४, उवा
- त) सुनछहारी भरना, सुनछहारी ४
- थ) रेड स्वायल पार्क, सुनिलस्मृती १, घोडागाउँ

- द) गुरुड सामुदायिक होमस्टे तथा बुद्ध पार्क, रोल्पा न.पा. ४, गुरुडगाउँ  
 ध) शिवपार्वती गुफा, रुन्टीगढी, होलेरी  
 न) शिवगुफा, त्रिवेणी ५, रोल्पा  
 प) घोर्नेटी तथा बागेताल, माडी  
 फ) तेह्रकुने ताल, परिवर्तन ४, पाछाबाड

१.८ व्यापारिक महत्वका स्थानहरू:

सुलिचौर, लिबाड, घर्तिगाउँ, होलेरी, चौखे, दहवन, नेर्पा बजार, पोबाड, फुलिवन, थबाड, खरिबोट, मिरुल टुटु, बागमारा, ओबाड, सिस्ने, दुइखोली, त्रिवेणी, तिला, दारबोट, माडिचौर, सुर्पाल, लाल्टीबाड, खुंग्री, कोछाप आदि ।

१.९ जनसंख्या:

वि.सं. २०६८ सालको जनगणना अनुसार यस जिल्लाको जनसंख्याको विवरण निम्न अनुसार रहेको छ :

१	महिलाको जनसंख्या	जना	१२१४०६
२	पुरुषको जनसंख्या	„	१०३१००
३	जम्मा जनसंख्या	„	२२४५०६
४	लैंगिक अनुपात	प्रति १०० महिलामा पुरुषको संख्या	८४.९२
५	परिवार संख्या	संख्या	४३७५७
	घरमुली पुरुष	संख्या	२९२८४
	घरमुली महिला	संख्या	१४४७३
६	औषत परिवारको आकार	जना	५.१३
७	वार्षिक जनसंख्या बृद्धि	प्रतिशत	०.६७
८	जनघनत्व	जना/प्रति वर्ग कि.मी.	११९
९	विदेशमा बस्ने जम्मा जनसंख्या	जना	२३५९७
	पुरुष	जना	२१४८५
	महिला	जना	२११२
१०	अपाङ्गता भएको जनसंख्या	जना	७४५८
११	५ वर्ष वा सो भन्दा माथिल्लो उमेरका जम्मा साक्षर जनसंख्या	प्रतिशत	६०
	महिला साक्षरता	प्रतिशत	५०.४८
	पुरुष साक्षरता	प्रतिशत	७१.५५

१.१० स्थानीय तह अनुसारको कुल जनसंख्या

क्र.सं.	स्थानीय तह	कुल जनसंख्या
१	रोल्पा नगरपालिका	३२७५९
२	त्रिवेणी गाउँपालिका	२२९५७
३	परिवर्तन गाउँपालिका	२०७७८
४	माडी गाउँपालिका	१७९८६
५	रुन्टीगढी गाउँपालिका	२७९२९
६	लुंग्री गाउँपालिका	२३६३१
७	गंगादेव गाउँपालिका	२०००९
८	सुनछहरी गाउँपालिका	१६०३४
९	सुनिल स्मृती गाउँपालिका	२८२१३
१०	थबाङ गाउँपालिका	१०८८१

श्रोत : संघीय मामिला तथा स्थानीय विकास मन्त्रालय

१.११ साविकको स्थानीय निकायहरू तथा हालको स्थानीय तहको वार्डहरूको विभाजन :

स्थानीय तहको नाम	क्षेत्रफल वर्ग किमी	जनसंख्या	हालको वडा नं.	समावेश भएका साविकका गा.वि.स/न.पा.हरू	साविकका वडा नं.	कैफियत
रुन्टीगढी गा.पा.	२३२.७	१७९८६	१	जेदबाङ	७-९	
				जौलिपोखरी	३-६	
			२	जौलिपोखरी	१,२,७-९	
			३	मसिना	४,६-९	
			४	मसिना	१-३, ५	
			५	दुविडाँडा	१-९	
			६	दुबिङ	१-९	
			७	भेनाम	१-५	
			८	भेनाम	६-९	
९	सखि	१-९				

स्थानीय तहको नाम	क्षेत्रफल वर्ग किमी	जनसंख्या	हालको वडा नं.	समावेश भएका साविकका गा.वि.स/न.पा.हरू	साविकका वडा नं.	कैफियत
त्रिवेणी गा.पा.	२०५.४	२२९५७	१	करेटी	१-९	
			२	नुवागाउँ	१-९	
			३	वुढागाउँ	२-५	
			४	वुढागाउँ	१, ६-९	
			५	जुँगार	१-५	
			६	जुँगार	६-९	
			७	गैरीगाउँ	१-९	
माडी गा.पा.	१३२.७	२७९२९	१	घर्तिगाउँ	५, ७-९	
				ओत	३-५	
			२	घर्तिगाउँ	१-४, ६	
			३	तालाबाड	३, ५-७	
			४	तालाबाड	१, २, ४, ८, ९	
			५	भाबाड	१-९	
गंगादेव गा.पा.	१२४.४	२०००९	१	ओत	१, २, ६, ७	
			२	जिनाबाड	१, २, ७, ८	
				ओत	८, ९	
			३	जिनाबाड	३-६, ९	
			४	पाखापानी	१, २, ७-९	
			५	पाखापानी	३-६	
			६	राँक	१-३, ६, ७	
			७	राँक	४, ५, ८, ९	
परिवर्तन गा.पा.	१६३	२०७७८	१	कुरेली	१-९	
			२	रांसी	१-९	
			३	इरिबाड	५-९	
			४	पाछाबाड	१-९	
			५	राडकोट	१-९	
			६	इरिबाड	१-४	

स्थानीय तहको नाम	क्षेत्रफल वर्ग किमी	जनसंख्या	हालको वडा नं.	समावेश भएका साविकका गा.वि.स./न.पा.हरू	साविकका वडा नं.	कैफियत
थबाङ गा.पा.	१९१.१	१०८८१	१	थबाङ	१-४	
			२	थबाङ	५-९	
			३	मिरुल	१-९	
			४	उवा	३, ५, ७, ८	
			५	उवा	१, २, ४, ६, ९	
सुन्छही गा.पा.	२७७.६	१६०३४	१	सेरम	१-९	
			२	गाम	१, ६, ८, ९	
			३	गाम	१-३, ५, ७	
			४	सिउरी	१-९	
			५	जैमाकसला	१-९	
			६	फगाम	२-९	
			७	जेल्बाङ	१-९	
लुंग्री गा.पा.	१३५.२	२३६३१	१	पाङ	१-९	
			२	सिर्प	१, २, ४, ६, ८	
			३	सिर्प	३, ५, ७	
			४	बडाचौर	१-३, ७	
				सिर्प	९	
			५	बडाचौर	४-६, ८, ९	
			६	गुम्चाल	१-९	
			७	हार्जङ	१-९	
सुवर्णावती गा.पा.	१५६.६	२८२१३	१	घोडागाउँ	१-९	
			२	खुंग्री	१-९	
			३	मिभिङ	१-६	
			४	मिभिङ	७-९	
			५	गजुल	२, ७	
				फगाम	१	
			६	गजुल	१, ३	
			७	तेबाङ	१, ३	
			८	अरेश	१-९	

स्थानीय तहको नाम	क्षेत्रफल वर्ग किमी	जनसंख्या	हालको वडा नं.	समावेश भएका साविकका गा.वि.स/न.पा.हरू	साविकका वडा नं.	कैफियत
रोल्पा न.पा	२७०.४	३२७५९	१	लिबाङ	१-४	
			२	लिबाङ	५, ६, ८	
			३	लिबाङ	७, ९	
				खुमेल	७-९	
			४	खुमेल	१-६	
			५	जेदबाङ	१-६	
			६	कोटगाउँ	२-७, ९	
			७	कोर्चाबाङ	३-५	
				कोटगाउँ	१, ८	
				जंकोट	१	
८	जंकोट	२-९				
९	ह्वामा	१-९				
१०	धबाङ	१-९				

स्रोत : विभिन्न मितिमा प्रकाशित नेपाल राजपत्रहरू

१.१२ प्रमुख धर्म :

क्र.सं.	धर्म	आबद्ध जनसंख्या	प्रतिशत
१	हिन्दु	१९१२१६	८५.१७
२	बौद्ध	२६३४८	११.७३६
३	इस्लाम	२१६	०.०९६
४	किराँत	४	०.००२
५	क्रिश्चियन	३८७१	१.७२४
६	प्रकृति	१४९०	०.६६
७	अन्य	१३६१	०.६०६
	जम्मा	२२४५०६	१००

१.१३ प्रमुख जातजाती :

क्र.सं.	प्रमुख जातजाती	जनसंख्या	जातजातीको प्रतिशत	कैफियत
१	मगर	९७०११	४३.२१	
२	क्षेत्री	७५८८६	३३.८	
३	कामी	२७४८९	१२.२४	
४	दमाई/ढोली	८०१४	३.५७	

५	सन्यासी	५०७४	२.२६	
६	ब्राम्हण	२६३५	१.१७	
७	ठकुरी	२१७८	०.९७	
८	अन्य	६२१९	२.७७	
	जम्मा	२२४५०६	१००	

स्रोत : राष्ट्रिय जनगणना, २०६८

१.१४ मुख्य भाषाहरु :

क्र.सं.	भाषा	प्रतिशत	कैफियत
१	नेपाली	८१.५५	
२	मगर	१८.१७	
३	अन्य	०.२८	

स्रोत: राष्ट्रिय जनगणना, २०६८

१.१५ मुख्य पेशा :

क्र.सं.	पेशा	प्रतिशत
१	कृषि	८१.८५
२	अन्य	१८.१५

स्रोत: राष्ट्रिय जनगणना, २०६८

१.१६ रोजगार तथा श्रम आपूर्तिको अवस्था:

क्र.सं.	विवरण	इकाई	मान	कैफियत
१	कृषि तथा वन	संख्या	८८९९८	
२	माछा पालन व्यवसाय	संख्या	८	
३	खानी तथा उत्खनन्	संख्या	२३४	
४	औद्योगिक प्रशोधन उद्योग	संख्या	७६८८	
५	विद्युत ग्याँस तथा पानी	संख्या	२०२४	
६	निर्माण	संख्या	१३९९	
७	थोक तथा खुद्रा व्यापार	संख्या	१२७२	
८	होटल तथा रेष्टुरेन्ट	संख्या	३७९	
९	यातायात गोदाम र सञ्चार	संख्या	२९०	
१०	आर्थिक मध्य स्थान	संख्या	३३	
११	रियल स्टेट भाडा तथा व्यवसायिक क्रियाकलापहरु	„	८	
१२	सार्वजानिक प्रशासन र सामाजिक सुरक्षा	„	४८६	



१३	शिक्षा	„	११९६	
१४	स्वास्थ्यर सामाजिक कार्य	„	१९४	
१५	अन्य सामुदायिक सामाजिक तथा ब्यक्तिगत सेवा सम्बन्धी क्रियाकलापहरु	„	३११	
१६	कामदार राखेका निजी परिवारहरु	„	७३०	
१७	अन्तर्राष्ट्रिय संघ संस्था	„	६१५	
१८	उल्लेख नगरिएको	„	९७	
		जम्मा	१०५९६२	

१.१७ शैक्षिक स्थिति :

१.१७.१ रोल्पा जिल्लाको समग्र शैक्षिक अवस्था

क) कुल जनसंख्या : २,२४,५०६ (म. १,२१,४०६ र पु. १,०३,१००)

ख) कुल साक्षरता प्रतिशत : ९७.२४ प्रतिशत

ग) स्रोतकेन्द्र संख्या : १६

घ) निरीक्षण क्षेत्र : ४

ङ) विद्यालय संख्या : ४३७ (सामुदायिक : ४०७ र संस्थागत : ३०)

च) क्याम्पस : २

छ) प्राविधिक विद्यालय : ३

ज) सामुदायिक अध्ययन केन्द्र : ४५

झ) बाल विकास केन्द्र : ३५२ (विद्यालयमा आधारित : ३३३ र समुदायमा आधारित : १९)

स्रोत : जिल्ला शिक्षा कार्यालय, रोल्पा

१.१७.२ विद्यालय विवरण :

सामुदायिक विद्यालय				संस्थागत विद्यालय				क्याम्पस	कुल जम्मा विद्यालय
प्रा.वि.	आधारभुत	मा.वि.	जम्मा	प्रा.वि.	आधारभुत	मा.वि.	जम्मा		
२५३	८२	७२	४०७	२१	४	५	३०	२	४३९

स्रोत : जिल्ला शिक्षा कार्यालय, रोल्पा

१.१८ स्वास्थ्य संस्थाहरुको विवरण :

क्र.सं.	स्वास्थ्य संस्थाको नाम	संख्या	सेवा उपलब्धहुने स्थान
१	स्वास्थ्य कार्यालय	१	लिबाङ (रेउघा)
२	जिल्ला अस्पताल	१	लिबाङ (रेउघा)
३	प्राथमिक स्वास्थ्य केन्द्र	२	होलेरी र सुलिचौर

४	स्वास्थ्य चाँकी	४९	लिबाङ, गजुल, हार्जङ, पोबाङ, घोडागाउँ, थबाङ, केवरी जिनाबाङ, नेर्पा, धबाङ, हवामा, कोटगाउँ, कोर्चाबाङ, करेटी, राङसी, घर्तिगाउँ, कुरेली, गुम्चाल, सिर्प, अरेस, मसिना, पाङ, नुवागाउँ, गैरिगाउँ, ईरिबाङ, दुबिडाँडा, गाम, जंकोट, पाखापानी, उवा, सिउरी, डुब्रिङ, राङकोट, मिरुल, राँक, भेनाम, बडाचौर, तालाबाङ, खुंग्री, जेदबाङ, बुढागाउँ, ओत, भाबाङ, भगाम, सेरम, खुमेल, तेबाङ, पाछाबाङ, जौलीपोखरी
५	आयुर्वेद औषधालय	३	लिबाङ, मिभिङ र घर्तिगाउँ

स्रोत : जिल्ला स्वास्थ्य कार्यालय रोल्पा

१.१९ भू-स्वामित्व :

- २० रोपनी भन्दा बढी (१०%)
- १० देखि २० रोपनी (२४%)
- ५ देखि १० रोपनी (५०%)
- ५ रोपनी भन्दा कम (१६%)

१.२० भू-उपयोगिता :

डिभिजन वन कार्यालय, रोल्पाको नयाँ अभिलेख अनुसार यस जिल्लाको कूल क्षेत्रफल १,८८,४६९ हेक्टर छ। वन अनुसन्धान तथा सर्भेक्षण विभाग (DFRS), २०१५ अनुसार जिल्लामा जम्मा वनले ढाकेको क्षेत्र ९९,५७५ हे. (५२.८३ %) रहेको छ।

तालिका १.१ : जिल्लाको भू-उपयोगिता

क्र.सं.	भू-उपयोग	क्षेत्रफल (हे.)	प्रतिशत	कैफियत
१	वन क्षेत्र	९४,४३३	५०.११	
२	अन्य काष्ठ क्षेत्र	७३२	०.३९	
३	बुट्यान क्षेत्र	४,४११	२.३४	
४	जम्मा वनले ढाकेको क्षेत्र	९९,५७५	५२.८३	
५	वन बाहेकको अन्य क्षेत्र	८८,८९३	४७.१७	
	कुल जम्मा	१,८८,४६९	१००	

जिल्लाको कुल क्षेत्रफलको ६४% भुभाग मध्य पहाडी भेगमा पर्दछ भने ३६% भू-भाग उच्च पहाडी भेगमा फैलिएको पाइन्छ। कुल वन क्षेत्रको ७१.५% मध्य पहाडी भेगमा तथा २८.५% उच्च पहाडी भेगमा पर्दछ। LRMP, १९७८/७९ तथा DFRS, २०१५ को तथ्यांक अनुसार रोल्पा जिल्लामा रहेको वनक्षेत्र तर्पासिल बमोजिम बढेको पाइन्छ।

तालिका १.२ : वनक्षेत्रको तुलनात्मक तथ्यांक

क्र. सं.	भू-उपयोगिता	LRMP १९७८/७९	DFRS, २०१५	कैफियत
		प्रतिशत	प्रतिशत	
१	कृषि क्षेत्र	१९.६१	प्राप्त नभएको	DFRS, २०१५ अनुसार रोल्पा जिल्लाको Non-Forest Area ४७.१७ %
२	वन क्षेत्र	५०.२८	५२.८३	
३	चरण क्षेत्र	१७.४७	प्राप्त नभएको	
४	अनुत्पादक क्षेत्र	१२.३७	प्राप्त नभएको	
५	अन्य भू-उपयोग	०.२७	प्राप्त नभएको	
कुल प्रतिशत		१००		

१.२१ वनको किसिम :

मध्य तथा उच्च पहाडी भेगमा अवस्थित यस जिल्लामा धरातलिय स्वरूप तथा हावापानीमा समेत विषमता रहेको पाइन्छ जसले गर्दा यो जिल्ला जैविक विविधता (Biodiversity) मा धनी मानिन्छ । समग्रमा यस जिल्लामा सल्ला प्रजातिको बाहुल्यता रहेको छ । यस जिल्लाको दक्षिणी भेगमा उष्ण तथा उपोष्ण प्रदेशीय वन जंगल रहेको छ भने उत्तरतर्फका खोंच, वेंसी, जस्ता होचा क्षेत्रहरूमा उपोष्ण र उच्च पहाडी क्षेत्र अर्थात महाभारत शृंखलामा शितोष्ण प्रकारको वनजंगल पाइन्छ । यस जिल्लामा पाइने मुख्य प्रजातीहरूमा खोटे सल्ला, पहाडी साल, खयर साज, चिलाउने, अंगेरी, बाँभ, कटुस, लालीगुराँस, काफल, उत्तिस, चिउरी, पैयु, कोइरालो, टुनी, ओखर, लाकुरी, मेल, कालिकाठ, सैंपाल, सिमल, देवदार आदि रहेका छन् । यस जिल्लाका ९५% भन्दा बढी वन प्राकृतिक वनको रूपमा रहेको छ भने वृक्षरोपण वनक्षेत्र ५% भन्दा कम रहेको पाइन्छ ।

१.२१.१ प्रजातिगत समिश्रणको आधारमा वनको वर्गिकरण :

LRMP, १९७८/७९ अनुसार यस जिल्लामा पाइने वनलाई प्रजातिगत समिश्रणको आधारमा तपसिल बमोजिम बर्गिकरण गरिएको छ:

तालिका १.३ : प्रजातिगत समिश्रणको आधारमा वनको वर्गिकरण

क्र.सं.	वनको किसिम	कुल वनक्षेत्रको ओगटेको क्षेत्रफल %
१	कोणधारी/सल्लाजाती (Conifer/Pine Forest)	४६.७४
२	मिश्रित जाती (Mixed Forest)	२२.१३
३	चौडापाते/कडा काठ जाति (Broadleaved/Hardwood Forest)	२०.८८
४	भाडीबुट्यान (Bush and Shrub)	१०.२५
	कुल जम्मा	१००

स्रोत: LRMP, १९७८/७९

१.२१.२ भौगोलिक अवस्था, हावापानी र उचाईको आधारमा वनको किसिम :

भौगोलिक अवस्था, हावापानी र उचाईको आधारमा यस जिल्लामा पाइने वनलाई तपसिल बमोजिम ४ प्रकारमा विभाजन गरिएको छ :

- क) उष्ण प्रदेशीय वन (Tropical forest) : यस जिल्लाको १००० मी सम्मको दक्षिणी भेगमा उष्ण प्रदेशीय वन पाइन्छ। खुग्री, घोडागाउँ, जौलिपोखरी, मसिना, दुविडाँडा, डुब्रिड, भेनम, अरेस, तेबाड, सिर्प आदि ठाउँहरूको केही भाग यस क्षेत्रमा पर्दछन्। यहाँ पाइने रुख प्रजातिहरूमा साल, अस्ना, साँदन, धँगेरो, जामुन, खयर, चिउरी, विमल, कुटमिरो, आदि पर्दछन् भने जडीवुटी तथा गैरकाष्ठ वन पैदावारहरूमा बोभो, बेल, निम, अमला, मजिठो, हरो, बरो, राजवृक्ष आदि रहेका छन्।
- ख) उपोष्ण प्रदेशीय वन (Sub-Tropical forest) : यस जिल्लाको मध्य भाग (उचाई : १००० मी देखि २००० मी. सम्म) यस क्षेत्र अन्तर्गत पर्दछ। यस क्षेत्रमा पाइने रुख प्रजातिहरूमा खोटे सल्ला, चिलाउने, कटुस, पैयुं, बैस, टुनी, चाँप, उत्तिस, ओखर, बाँभ्र, गुराँस, लाँकुरी, विमल, कुटमिरो आदि पर्दछन्। जडीवुटी तथा गैरकाष्ठ वन पैदावारहरू तर्फ टिमुर, पाखनवेद, कुरीलो, चिराइतो, झ्याउ, लोठसल्ला, काफल, रिठा, सुगन्धवाल, तेजपात, अल्लो, लोक्ता बोभो, खोटो, मालागिरी, निगालो, निम, तितेपाती, बज्रदन्ती, गुर्जो, नागबेली आदि प्रजातिहरू मुख्य रूपमा पाइन्छन्। जुँगार, बढागाउँ, नुवागाउँ, गैरीगाउँ, भेनम, सखी, डुब्रिड, लिबाड, खुमेल, मिभिड, सिर्प, बडाचौर आदि ठाउँहरू यस क्षेत्र अन्तर्गत पर्दछन्।
- ग) शितोष्ण प्रदेशीय वन (Temperate forest) : यस जिल्लाको विशेष गरी उत्तरी क्षेत्रमा अवस्थित वन (उचाई : २००० मी देखि ३१०० मी. सम्म) यस क्षेत्र अन्तर्गत पर्दछ। यस क्षेत्रमा खासगरी खर्सु, देवदार, फलाँट, गोब्रे सल्लो, ठिग्रे सल्लो, गुराँस आदि प्रजातिहरू पर्दछन्। यहाँ लौठसल्ला, बुकिफुल, पाचऔंले, ठूलो ओखती, वन लसून, चिराइतो, विषफेद, निगालो, पदमचाल, सेतकचिनी आदि प्रजातिका जडीवुटी तथा गैरकाष्ठ वन पैदावारहरू पाइन्छन्। यस जिल्लाको पाछाबाड, राडकोट, राडसी, इरिबाड, भाबाड, कुरेली, मिरुल, जंकोट, ह्वामा, धबाड, जेलबाड, जैमकसला, सिउरी, सेरम, हार्जड, पाड, गाम, उवा, तालाबाड, राँक, भेनाम, कोर्चाबाड आदि क्षेत्रहरू शितोष्ण प्रदेशीय क्षेत्र अन्तर्गत पर्दछन्।
- घ) समशितोष्ण प्रदेशीय वन (Sub-Alpine forest) : यस क्षेत्र अन्तर्गत ३१०० मी. भन्दा माथिको उचाईमा खास गरी भुलेसल्ला, स्पुस, भोजपत्र, गुराँस, सुनपाती, चिमल, धुपी, तालिसपत्र आदि रुख प्रजातिहरू पाइन्छन्। यहाँ पाइने जडीवुटी तथा गैरकाष्ठ वन पैदावारहरूमा पाँचऔंले, जटामसी, झ्याउ, पदमचाल, अतिस, वनलसुन आदि पर्दछन्। जिल्लाको गाम, उवा, थबाड, ह्वामा, जैमकसला, सिउरी, सेरम, पाड आदि क्षेत्रहरूको केही भाग तथा जलजला क्षेत्र यस प्रकारको हावापानी पाइने क्षेत्रहरू हुन।

१.२२ वन पैदावारमा आधारित उद्योगहरूको विवरण:

क्र.सं.	उद्योगको नाम, ठेगाना	उद्यमीको नाम र ठेगाना	दर्ता मिति
१	कर्ण फर्निचर उद्योग, गजुल-४, रोल्पा	कर्ण ब.सेन, गजुल-४, रोल्पा	२०३६-०२-२१
२	काली काष्ठ उद्योग, लिबाड ६, रोल्पा	प्रतिमान पुन मगर, खुमेल २, रोल्पा	२०३९-११-२८
३	घरेलु तुल्सी फर्निचर उद्योग, लिबाड-६, रोल्पा	कृष्ण ब. घर्ति मगर, घर्तिगाउँ १	२०४५-०६-११

४	घरेलु धन फर्निचर उद्योग, मिभिड-७, रोल्पा	खिम ब. घर्ति क्षेत्री, वडाचौर १	२०४६-०४-१८
५	सुनार फर्निचर उद्योग, गजुल ६, रोल्पा	बहादुर सुनार गजुल ६, रोल्पा	२०४७-०८-१०
६	सुन्दर सिप फर्निचर उद्योग, लिबाड ६	टेक ब. सुनार लिबाड ८, रोल्पा	२०५०-०९-१८
७	जलजला फर्निचर उद्योग, लिबाड ६	खिम ब. महारा लिबाड ६	२०५२-०२-०४
८	अरनिको फर्निचर उद्योग लिबाड ७	खुम ब. थापा लिबाड ७	२०५२-०९-२५
९	शिव फर्निचर उद्योग, ह्वामा ४	शिव ब. के.सी., ह्वामा ४	२०५४-०२-१२
१०	गंगा फर्निचर उद्योग, गजुल ४	दिल ब. महारा गजुल ३, रोल्पा	२०५४-०२-१२
११	तुला फर्निचर उद्योग, ह्वामा ४	तुल ब. डाँगी, ह्वामा ४, रोल्पा	२०५४-०२-१२
१२	याम फर्निचर उद्योग, लिबाड ६	विर बहादुर वाठा मगर, माडी ५ (साविक भाबाड ६), रोल्पा	२०५४-०२-१३
१३	शिवशक्ति फर्निचर उद्योग, मिभिड १	ढेन्द्र महारा, मिभिड १	२०५७-०३-२५
१४	भगवती फर्निचर उद्योग, मिभिड १	पुस्त ब. कामी, मिभिड १	२०५७-०५-३०
१५	इन्द्रेणी फर्निचर उद्योग, लिबाड ६	इन्द्र बहादुर महारा, मिभिड ६, रोल्पा	२०५७-०५-३०
१६	प्रकाश फर्निचर उद्योग, लिबाड ६	लाल ब. कुवर, लिबाड ७, रोल्पा	२०६०-१०-२१
१७	तुल्सी नेपाली कागज उद्योग, कुरेली ६	गौरै रोका, कुरेली ६, रोल्पा	२०६०-१२-१५
१८	गणेश फर्निचर उद्योग, लिबाड ६	गणेश ठाकुर, रौतहट	२०६२-०४-०९
१९	गंगा फर्निचर उद्योग, लिबाड ५	बालाराम डाँगी, लिबाड ५, रोल्पा	२०६३-०५-०६
२०	जनसेवा फर्निचर उद्योग, मिभिड १	बेगम बहादुर विष्ट, मिभिड ८, रोल्पा	२०६४-०५-०६
२१	प्रज्योती फर्निचर उद्योग, लिबाड ६	जित ब. महारा, मिभिड ६, रोल्पा	२०६४-०६-१४
२२	रोल्पाली गंगा जमुना अल्लो कपडा उद्योग, थबाड ५, रोल्पा	धनकुरा बुढा, थबाड ५, रोल्पा	२०६५-१०-२४
२३	जलजला नेपाली हातेकागज उद्योग, लिबाड ५	सत ब. पुनमगर, मिरुल २, रोल्पा	२०६५-११-११
२४	शिवगुफा अल्लो कपडा उद्योग, जुँगार २, रोल्पा	तुला कु. घर्ति, जुँगार २, रोल्पा	२०६५-११-१९
२५	सामुदायिक मसला उद्योग, नुवागाउँ २ रोल्पा	रुद्रमणि घर्ति मगर, नुवागाउँ २, रोल्पा	२०६६-०१-१७
२६	डलफिन फर्निचर उद्योग, मिभिड १	जित ब. बिष्ट, फगाम १, रोल्पा	२०६६-०१-२३
२७	शंकर फर्निचर उद्योग, लिबाड ५	देबेन्द्र गिरी, ह्वामा १, रोल्पा	२०६६-०१-२८
२८	रोल्पा फुलवारी नेपाली हाते कागज उद्योग, मिरुल १, रोल्पा	जमान सिंह बुढा मिरुल ४ र जित बुढा मिरुल २, रोल्पा	२०६६-०२-०१
२९	सैबाड काष्ठ उद्योग, दुबिडाँडा १ रोल्पा	मोहनलाल सेजुवाल र जोक ब. रोका, दुबिडाँडा १ रोल्पा	२०६६-०२-२०

३०	श्री राम फर्निचर उद्योग, लिबाड ६, रोल्पा	राजाबुमार ठाकुर, वेलवाजडी २, सर्लाही	२०६६-०२-२५
३१	बिश्वकर्मा फर्निचर उद्योग, मिभिड १	रेके कामी, वडाचौर ३, रोल्पा	२०६६-०३-२५
३२	रोल्पा सामुदायिक अल्लोधागो तथा कपडा उद्योग, लिबाड ६, रोल्पा	तुल ब. घर्ति समेत १० जना, जंकोट १	२०६६-०५-१६
३३	सूर्य फर्निचर उद्योग, खुंग्री २, रोल्पा	देब ब.घर्ति क्षेत्री, वडाचौर ३, रोल्पा	२०६६-०९-१४
३४	पातल कटेरी काष्ठ फर्निचर उद्योग, दुबिडाँडा ४ रोल्पा	नन्दलाल खत्री, सुकला कामी, मुक्तिराम आचार्य, दुबिडाँडा ४, रोल्पा	२०६६-०९-१४
३५	न्यू इन्द्रेणी आधुनिक फर्निचर उद्योग, लिबाड ५, रोल्पा	यामु महारा, मिभिड ६, रोल्पा	२०६६-११-१३
३६	जनसाहारा जडीवुटी प्रशोधन उद्योग, खुमेल ४ रोल्पा	लिलाराम सुनार खुमेल ४ र थमन सुनार खुमेल २, रोल्पा	२०६६-११-२६
३७	माता फर्निचर उद्योग, लिबाड ६	मनि ठाकुर, बरमपुरी ७, रौतहट	२०६७-०२-०५
३८	लिवन अल्लो प्रशोधन तथा कपडा उद्योग, ह्वामा ८ रोल्पा	कृष्णी घर्ति ह्वामा ९ र गिता बाठामगर ह्वामा ८, रोल्पा	२०६७-०२-१६
३९	हिमालय फर्निचर उद्योग, दुब्रिड १, रोल्पा	सार्कु बुढा, पाखापानी ५, रोल्पा	२०६७-०२-१७
४०	नारायण फर्निचर उद्योग, लिबाड ४	हर्क ब. डाँगी, जंकोट ९, रोल्पा	२०६७-०३-२२
४१	कालिका फर्निचर उद्योग, लिबाड ४	दिल ब. दमाई, लिबाड ४	२०६७-०५-०२
४२	आर. पि.मसला उद्योग, मिभिड ७	तिर्ख ब. बुढाथोकी, जैमाकसला ६	२०६७-०८-१०
४३	परिवर्तन अल्लो धागो तथा कपडा उद्योग, इरिबाड ८ रोल्पा	लक्ष्मी डाँगी समेत ५ जना इरिबाड ८, रोल्पा	२०६८-०१-१९
४४	हिमालयन फर्निचर उद्योग, लिबाड ४	जयलाल खड्का, रांसी ४, रोल्पा	२०६८-०४-२५
४५	दिपज्योति फर्निचर उद्योग, लिबाड ५	हरि ब. राना मगर, ह्वामा १	२०६८-०६-२९
४६	बागेश्वरी फर्निचर उद्योग, लिबाड ६	रेग ब. महारा, मिभिड ८	२०६८-०७-२७
४७	लालीगुराँस मसला उद्योग, दुब्रिड १ रोल्पा	हेम कुमार थापा र खिमा महारा, दुब्रिड १ रोल्पा	२०६८-१०-११
४८	रेउघा सा.व. काष्ठ फर्निचर उद्योग, लिबाड ४ रोल्पा	तिर्था के.सी. लिबाड, ५ रोल्पा	२०६९-०२-१७
४९	जलजला सामुदायिक अल्लो प्रशोधन तथा कपडा उद्योग, मिरुल ४	तेज ब.बुढा, जबरसिंह बि.क., मिरुल ४ रोल्पा	२०६९-०३-१२
५०	गंगा फर्निचर उद्योग, लिबाड ६ रोल्पा	राम ब. शाही गजुल, ६ रोल्पा	२०६९-०४-२४
५१	थारलेक चौपारीडाँडा फर्निचर उद्योग, नुवागाउँ ५	लोक बहादुर बुढा, नुवागाउँ ५, रोल्पा	२०६९-११-१५

५२	शिवशक्ति फर्निचर उद्योग, लिबाड ६	उमा कुमारी आचार्य, लिबाड ६	२०६९-१२-१४
५३	चन्द्र दिपज्योती काष्ठ फर्निचर उद्योग, रोल्पा न.पा. ४	पार्वती चौधरी, लुंग्री ४, रोल्पा	२०७०-०७-१३
५४	उसु मसाला उद्योग, मिभिङ ७	सुरेश पुन मगर, खुन्नी ८	२०७१-०३-०९
५५	फूलवारी अल्लो प्रशोधन उद्योग, मिभिङ १	कुमारी गुरुङ, हार्जङ ७	२०७१-०३-२९
५६	गामा कागज उद्योग, गाम ९, रोल्पा	जय प्रकाश बुढा मगर, गाम ९	२०७१-०३-३१
५७	शर्वोदय काष्ठ फर्निचर उद्योग, खुंग्री २	नन्द गिरी सहित ७ जना, खुंग्री २, रोल्पा	२०७१-०८-०१
५८	बराहक्षेत्र सामुदायिक फर्निचर उद्योग, खुंग्री ७	हिरालाल राना सहित ७ जना, खुंग्री ७, रोल्पा	२०७१-०८-०७
५९	स्मृति सामुदायिक काष्ठ फर्निचर उद्योग, माडी २	ललित घर्तिमगर, माडी २, रोल्पा	२०७१-०९-०७
६०	विज्ञान फर्निचर उद्योग, रोल्पा न.पा. ४	सन्देश थापा, रोल्पा न.पा. ४ (साविक लिबाड १), रोल्पा	२०७१-११-०४
६१	सन्तोष फर्निचर उद्योग, गजुल ७	कर्ण सिंह सुनार, गजुल ७, रोल्पा	२०७१-११-१४
६२	नम्रता फर्निचर उद्योग, लिबाड ८	खिम बहादुर कँवर, लिबाड ७, रोल्पा	२०७१-११-१९
६३	हरियाली वन उपभोक्ता उप समूह, माडी २	बन्दना घर्ति मगर सहित ७ जना, माडी २, रोल्पा	२०७१-१२-०३
६४	हरियाली महिला फर्निचर काष्ठ उद्योग, माडी २	बन्दना घर्ति मगर सहित ७ जना, माडी २, रोल्पा	२०७१-१२-०३
६५	स्टक फर्निचर उद्योग, बुढागाउँ ९	मानविर घर्ति, बुढागाउँ ७, रोल्पा	२०७१-१२-०५
६६	करन फर्निचर उद्योग, लिबाड ७	गंगालाल सुनार, लिबाड ७, रोल्पा	२०७२-०१-०३
६७	सरिकोट फर्निचर उद्योग, सिर्प १	घनश्याम वि.क., बडाचौर ३, रोल्पा	२०७२-०३-०२
६८	दिपेन्द्र फर्निचर उद्योग, रोल्पा न.पा. ४	दिपेन्द्र गापा, गजुल १, रोल्पा	२०७२-०३-०३
६९	जनक काष्ठ फर्निचर उद्योग, सिर्प ७	टेक बहादुर वि.क., बडाचौर ३, रोल्पा	२०७२-०३-०४
७०	पुरी फर्निचर उद्योग, लिबाड १	घनश्याम पुरी, खुमेल २, रोल्पा	२०७२-०४-१९
७१	असोक उड अस्मिता काष्ठ फर्निचर उद्योग, तेबाड ३	विर बहादुर विष्ट, तेबाड २, रोल्पा	२०७२-०५-२१
७२	खुड मिलन फर्निचर उद्योग, लिबाड २	नौन सिंह थापा, लिबाड २, रोल्पा	२०७२-०६-२४
७३	चाहना फर्निचर उद्योग, त्रिवेणी गा.पा. ३	रेखा नेपाली बुढा, गाम ३, रोल्पा	२०७२-०९-२७
७४	महन्दु फर्निचर उद्योग, इरिबाड ८	हकुमान बुढा, इरिबाड ८, रोल्पा	२०७२-१०-२०
७५	खेती फर्निचर उद्योग, लिबाड १	गंगा बहादुर रोका, खुमेल ३, रोल्पा	२०७२-११-१८

७६	मीना फर्निचर उद्योग, लिबाड १	अमृत थापा, खुमेल १, रोल्पा	२०७२-११-१९
७७	कमल फर्निचर उद्योग, घोडागाउँ २	इन्द्र बहादुर खत्री, घोडागाउँ १, रोल्पा	२०७२-११-२०
७८	जनसेवा फर्निचर उद्योग, लिबाड ९	हिरादेवी गुरुङ, रोल्पा न.पा. ४, रोल्पा	२०७२-१२-०४
७९	संगिता फर्निचर उद्योग, मिभिङ २	मुक्त बहादुर बोटे, मिभिङ ७, रोल्पा	२०७३-०३-२८
८०	भगवती फर्निचर उद्योग, सिर्प ८	लाल बहादुर विष्ट, बडाचौर १, रोल्पा	२०७३-०४-१३
८१	देव फर्निचर उद्योग, गजुल १	दिल बहादुर थापा, गजुल १, रोल्पा	२०७३-०४-१३
८२	बुढाथोकी दाजुभाई फर्निचर उद्योग, लिबाड ९	राम ब. बुढाथोकी, लिबाड ८, रोल्पा	२०७३-०४-२४
८३	आर्यान फर्निचर उद्योग, मिभिङ २	डम्बर सुनार, मिभिङ ७, रोल्पा	२०७३-०७-२५
८४	सुमन फर्निचर उद्योग, लिबाड ७	हुकुम बहादुर वि.क., लिबाड ६, रोल्पा	२०७३-०८-२७
८५	जय महादेव फर्निचर उद्योग, लिबाड ८	हेमकला घर्ति, पाली ९, अर्घाखाँची	२०७३-१०-०७
८६	सगरमाथा फर्निचर उद्योग, लिबाड ६	सुन कुमारी डाँगी, जंकोट ९, रोल्पा	२०७३-१०-१०
८७	उर्मिला काष्ठ तथा फर्निचर उद्योग, लिबाड ६	उर्मिला पुन मगर, फगाम २, रोल्पा	२०७३-१०-१४
८८	पुर्ण फर्निचर उद्योग, मिभिङ २	पुर्ण बहादुर विष्ट, मिभिङ १, रोल्पा	२०७३-१०-२३
८९	मुनलाइट फर्निचर उद्योग, सुनिल स्मृती ३	गोविन्द खत्री, घोडागाउँ ३, रोल्पा	२०७३-१२-१७
९०	हुम्जाली मामा भान्जा फर्निचर उद्योग, सिर्प ३	सुके घर्ति मगर, सिर्प १	२०७४-०१-१९
९१	वर्षा फर्निचर उद्योग, लुंग्री ६		२०७४-०१-२६
९२	जलजला सःमिल, भनियर तथा फर्निचर उद्योग प्रा.लि, रोल्पा न.पा.७	रिजवाना खातुन समेत ३ जना, रोल्पा न.पा. ७, रोल्पा	२०७४-०२-०८
९३	रमेश फर्निचर उद्योग, रोल्पा न.पा. ३	रमेश घर्तिमगर, खुमेल ६, रोल्पा	२०७४-०२-१८
९४	जलजला भरना फर्निचर एण्ड सः मिल उद्योग प्रा.लि, रोल्पा न.पा.७	तिलक घर्तिमगर, रोल्पा न.पा.७, रोल्पा	२०७४-०७-१२
९५	थुर्पा कैलास सिद्ध ब्राहा सः मिल फर्निचर उद्योग, त्रिवेणी २	खर्क बहादुर घर्ति मगर समेत ३ जना, त्रिवेणी २, रोल्पा	२०७४-१०-०८
९६	शिवालय फर्निचर उद्योग, लुंग्री ६	घन बहादुररोका, गुम्चाल ३, रोल्पा	२०७४-१०-१८
९७	वि. एण्ड जि. फर्निचर उद्योग, रोल्पा न.पा. ६	हर्कराज बुढा, रोल्पा ६, रोल्पा	२०७५-०२-०९
९८	प्रगति सामुदायिक फर्निचर उद्योग, रुन्टीगढी ६	तिलक बहादुर पुन, डुब्रिङ ३, रोल्पा	२०७५-०४-०६
९९	नारायण फर्निचर उद्योग, सुनिलस्मृती ४	प्रेम बहादुर क्षेत्री, मिभिङ ९, रोल्पा	२०७५-०४-०७
१००	मनिष फर्निचर उद्योग, लुंग्री ४	फाराम बहादुर खड्का, लुंग्री ४, रोल्पा	२०७५-०४-२५
१०१	सुरेश फर्निचर उद्योग, लुंग्री ४	विर बहादुर विष्ट, लुंग्री ४, रोल्पा	२०७५-०४-२५
१०२	प्रगति फर्निचर उद्योग, सुनिलस्मृती ५	वादुरे कामी, सुनिलस्मृती ६, रोल्पा	२०७५-०६-१७



१०३	पवित्रा आरा मिल फर्निचर उद्योग, त्रिवेणी ३	टिकाराम पुन मगर, त्रिवेणी ३, रोल्पा	२०१५-०९-२२
१०४	दाजुभाई फर्निचर उद्योग, लुंग्री १	खिमलाल बस्नेत, लुंग्री १, रोल्पा	२०१५-११-०१
१०५	बराहदेव फर्निचर उद्योग, लुंग्री ४	पुर्वान थापा, लुंग्री ५, रोल्पा	२०१५-११-२२
१०६	अम्मर फर्निचर उद्योग, सुनिलस्मृती ७	कुल विर पुन, सुनिलस्मृती ७, रोल्पा	२०१५-१२-१२
१०७	विकास फर्निचर उद्योग, माडी ४	खिम बहादुर घर्ति, माडी ४, रोल्पा	२०१५-१२-२६
१०८	दामोदर फर्निचर उद्योग, लुंग्री ६	जुठे विष्ट, लुंग्री ६, रोल्पा	२०१६-०२-०२
१०९	मनकामना उड फिर्निसिड फर्निचर उद्योग, लुंग्री ४	तारा बहादुर खड्का, लुंग्री ४, रोल्पा	२०१६-०२-२०
११०	कालिकाफर्निचर उद्योग, लुंग्री ४	गिर बहादुर विष्ट, लुंग्री ४, रोल्पा	२०१६-०३-०२
१११	भिमजुनफर्निचर उद्योग, रोल्पा न.पा. ७	तुल बहादुर वि.क., रोल्पा ७, रोल्पा	२०१६-०३-०८
११२	श्री जंकोटी एण्ड सिमाल जडीबुटी प्रशोधन केन्द्र, रोल्पा न.पा. ८	श्रीचन्द्र बहादुर पुन सहित २ जना, रोल्पा न.पा. ८, रोल्पा	२०१६-०५-३०
११३	श्री लक्ष्मी फर्निचर उद्योग, लुंग्री गा.पा. २ रोल्पा	श्री हमेलसिं घर्ति क्षेत्री, लुंग्री गा.पा. २, रोल्पा	२०१६-०९-०२
११४	श्री छाप फर्निचर उद्योग, लुंग्री गा.पा. २ रोल्पा	श्री हिकेगिरी, लुंग्री गा.पा. २, रोल्पा	२०१६-०९-०२
११५	श्री सागर एण्ड सलिना फर्निचर उद्योग, सुनिलस्मृती गा.पा. ३	श्री ठगेन्द्र प्रसाद के सी, सुनिलस्मृती गा.पा. ३, रोल्पा	२०१६-०९-०७
११६	श्री नरेश फलफुल तथा नर्सरी फर्म, सुनछहरी गा.पा. ५	श्री कुलमन कामी, सुनछहरी गा.पा. ५, रोल्पा	२०१६-०९-०७
११७	श्री गुरुड गाउँ सामुदायिक होम स्टे, रोल्पा न.पा. ४	श्री हरीजंग गुरुड सहित २० जना, रोल्पा न.पा. ४, रोल्पा	२०१६-१०-२७
११८	श्री प्रभु फर्निचर उद्योग, लुंग्री गा.पा. २	श्री शिवे खड्का, लुंग्री गा.पा. २, रोल्पा	२०१६-१२-०६
११९	श्री रेमे फर्निचर उद्योग, लुंग्री गा.पा. २	श्री टेक बहादुर घर्ती, लुंग्री गा.पा. २, रोल्पा	२०१७-०३-२९
१२०	श्री जडीबुटी बगैचा, परिवर्तन गा.पा. १	श्री तिर्थ कुमारी घर्ति, परिवर्तन गा.पा. १, रोल्पा	२०१७-०५-०८
१२१	श्री सन्दिप मौरी पालन फर्म, सुनिल स्मृती गा.पा. १	श्री बिष्णु कुमारी खत्री, सुनिल स्मृती गा.पा. १, रोल्पा	२०१७-०६-२६
१२२	श्री धनिराम आरन उद्योग, गंगादेव गा.पा. २ रोल्पा	श्री धनिराम कामी, गंगादेव गा.पा. २, रोल्पा	२०१७-०६-३०
१२३	श्री लेकाली जडीबुटी उत्पादन तथा भण्डारण फर्म, रुन्टिगढी गा.पा. ६	श्री ओपिलाल थापा मगर, रुन्टिगढी गा.पा. ६, रोल्पा	२०१७-०७-१६

१२४	श्री पार्वती आरन उद्योग, रोल्पा न.पा. २	श्री अम्मर घर्ति मगर, रोल्पा न.पा. २, रोल्पा	२०७७-०९-१४
१२५	श्री भूमिस्थान फर्निचर उद्योग, सुनिलस्मृती गा.पा. ८	श्री कल बहादुर घर्ती, सुनिलस्मृती गा.पा. ८, रोल्पा	२०७७-१०-१९
१२६	श्री काश कृषि तथा नर्सरी फर्म, त्रिवेणीगा.पा. ७	श्री भिमसेन खत्री, त्रिवेणी गा.पा. ७, रोल्पा	२०७७-१०-२८
१२७	श्री बिहानी फर्निचर उद्योग, सुनिलस्मृति गा.पा. ३, रोल्पा	श्री दोर्ण बहादुर बुढाथोकी सुनिलस्मृती ३, रोल्पा	२०७७-०६-२१
१२८	श्री रोशन फर्निचर उद्योग लुंग्री गा.पा.४, रोल्पा	श्री केशर बहादुर खत्री लुंग्री गा.पा. ४ रोल्पा	२०७७-०५-२१
१२९	श्री धनिराम आरान उद्योग गंगादेव गा.पा.२, रोल्पा	श्री धनिराम कामी आरान उद्योग गंगादेव गा.पा.२, रोल्पा	२०७७-६-३०
१३०	श्री माडी आरान उद्योग रोल्पा न.पा. ७, रोल्पा	श्री हस्तविर पुन रोल्पा न.पा. ७, रोल्पा	२०७७-०४-२०
१३१	श्री कुमार आरान उद्योग रोल्पा न.पा. ८, रोल्पा	श्री कुमार वि.क. रोल्पा न.पा. ८, रोल्पा	२०७७-०८-२४
१३२	श्री देउठान आरान उद्योग सुनछहरी गा.पा.८, रोल्पा	श्री जगजिते कामी सुनछहरी गा.पा.८, रोल्पा	२०७७-०९-०८
१३३	श्री पूर्णिमा तरकारी तथा नर्सरी कृषि फर्म त्रिवेणी गा.पा.७, रोल्पा	श्री अमर सिं खत्री क्षेत्री त्रिवेणी गा.पा.७, रोल्पा	२०७७-१०-२८
१३४	श्री महिला उत्थान अल्लो उद्योग माडी गा.पा.२, रोल्पा	श्री मन कुमारी घर्ति मगर माडी गा.पा.२, रोल्पा	२०७८-०१-०५

श्रोत : - धरेलु तथा साना उद्योग कार्यालय, रोल्पा

#### १.२३ यातायात :

१०९ कि.मी. लामो भालुवाङ्ग-दाङ-लिबाङ रोल्पा सडक यस जिल्लालाई पूर्व-पश्चिम राजमार्गसँग जोड्ने प्रमुख सडक हो । हाल उक्त सडकको स्तरोन्नती (Upgrading) कालोपत्रे गर्ने कार्य भई सकेको छ । यस बाहेक दाङ घोराही-होलेरी-तिला-दारबोट-घर्तिगाउँ-थबाङ जोड्ने सहिद मार्ग (१३९ कि.मी.), सुलिचौर-फगाम-जैमाकसला-पोबाङ-उवा-थबाङ हुँदै रुकुम मुसिकोट जोड्ने सडक (७० कि.मी.), लिबाङ-माडिचौर-कोटगाउँ-दारबोट सडक (२४ कि.मी.) यस जिल्लाका प्रमुख सडकहरू हुन । यस जिल्लाको अधिकांस गा.वि.स.हरूमा मोटर बाटो पुगेको छ यद्यपी ती मध्ये धेरैजसो सुख्खा याममा मात्र चालु हुने भएकोले स्तरोन्नतीको आवश्यकता पनि टडकारो रहेको छ । यस जिल्लाको सडक सञ्जालको विवरण तलको तालिकामा विस्तृत रूपमा उल्लेख गरिएको छ ।

तालिका १.४ : जिल्ला स्थित ग्रामीण तथा कृषि सडकहरूको विवरण

क्र. सं.	सडकको नाम	सडकको कूल लम्बाई (कि.मी.)	ट्रयाक ओपन भईसकेको लम्बाई (कि.मी.)	सवारी साधन
१	दाङ्ग घोराही-होलेरी-तिला-दारबोट- घर्तिगाउँ-थबाङ जोड्ने सहिद मार्ग	१३९	१३९	बस/जिप
२	सुलिचौर-फगाम-जैमाकसला-पोबाङ-उवा-थबाङ हुँदै रुकुम मुसिकोट जोड्ने सडक	७०	२७	बस/जिप
३	लिबाङ-माडिचौर-कोटगाउँ-दारबोट सडक	२४	२४	बस/जिप
४	खुङ्गी-मिभिङ-लिबाङ सडक	२२	२२	बस/जिप
५	मिभिङ-अरेस हुँदै प्यूठान जोड्ने सडक	३०	३०	बस/जिप
६	किमचौर-घोडागाउँ-जेदबाङ-करेटी-कोटगाउँ-मधुरमा-सिमलबाङ सडक	३०	३०	बस/जिप
७	सल्यान र रोल्पाको सिमाना पातिहाल्ना जिनाबाङ सुखखा ओडार-ओत-घर्तिगाउँ-माडिचौर हुँदै लिबाङ जोड्ने सडक	४०	४०	बस/जिप
८	नुवागाउँको दहवन-बुढागाउँ निगालपानी कोईलाचौर झ्याम जिनाबाङ-पाखापानी हुँदै सल्यान र रुकुम जोड्ने सडक	३०	३०	बस/जिप
९	माडिचौर-जंकोट-भाबाङ-राङ्सी-कुरेलीबाट सहिद मार्ग जोड्ने सडक	३५	३५	बस/ जिप
१०	फगाम दहचौर-बडाचौर-गुम्चाल-हार्जङ-सिउरी-गाम सडक	४०	४०	बस/ जिप
११	मिभिङ-खुमेल-गजुल-धबाङ-लिबाङ सडक	३०	३०	बस/ जिप

स्रोत: जिल्ला समन्वय समिति, रोल्पा

#### १.२४ सञ्चार :

हुलाक अड्डाको स्थापनासँगै यस जिल्लामा संचार सेवाको शुरुवात भएको पाईन्छ । त्यस्तै विकासको क्रममा आकाशवाणी (आ.वा.) सेटको स्थापनासँगै विद्युतीय तरङ्गमा आधारित संचार सेवाको शुरुवात भएको त्यस पछि टेलिफोन, मोबाईल फोन सेवा, ईमेल, ईन्टरनेट सेवा र CDMA, स्काई फोन सेवा शुरुवात भएको छ । वि.सं. २०६४ सालमा निजी क्षेत्रबाट स्थापना भई हाल ४ वटा एफ.एम. रेडियो संचालन हुँदै आईरहेका छन् । यस जिल्लामा भएका संचार सेवाहरूको विवरण निम्नानुसार छ ।

१.२४.१ हुलाक सेवा :

क्र.सं.	कार्यालय	संख्या	स्थान
१	जिल्ला हुलाक कार्यालय	१	लिबाङ
२	इलाका हुलाक कार्यालय	९	भेनाम, तालाबाङ, खुंग्री, घर्तिगाउँ, सिर्प, सुलिचौर, थबाङ, दहवन, नेर्पा
३	अतिरिक्त हुलाक कार्यालय टेलिसेन्टर सेवा सुरु	४१	जौलिपोखरी, कोछाप, खुमेल, गजुल, फगाम, जैमाकसला, जेलबाङ, तेबाङ, अरेस, धबाङ, ह्वामा, मिरुल, कुरेली, रांसी, भाबाङ, जंकोट, निम्नी, कोटगाउँ, गैरिगाउँ, मसिना, दुबिडाँडा, डुब्रिङ, बुढागाउँ, नुवागाउँ, सेरम, उवा, स्युरी, गाम, जिनाबाङ, पाखापानी, ओत, करेटी, रांकोट, पाछाबाङ, घोडागाउँ, राँक, केवरी, पाङ, बडाचौर, गुम्चाल, हार्जङ ।
४	धना देश	६	जिल्ला हुलाक कार्यालय, लिबाङ, घर्तिगाउँ, सिर्प, थबाङ, दहवन र भेनाम ।

स्रोत: जिल्ला हुलाक कार्यालय, रोल्पा

१.२४.२ टेलिफोन सेवा :

टेलिफोन सेवा पुगेका स्थानीय तहहरू	१०
साधारणलाईन (PSTN) वितरण	४२१ (लिबाङ ३४१) (सुलिचौर ८०)
हाल घर्तिगाउँ र होलेरीमा समेत साधारण लाईन सेवा विस्तार भएको	
मोबाईल (GSM Prepaid) ग्राहक संख्या	१८०००
मोबाईल (GSM Postpaid) ग्राहक संख्या	१५०
मोबाईल (Sky Prepaid) ग्राहक संख्या	९३००
मोबाईल (Sky Postpaid) ग्राहक संख्या	२८८
CDMA Prepaid ग्राहक संख्या	४०४
CDMA Postpaid ग्राहक संख्या	२८८
ADSL लिबाङ	१०४
WIMAX	५५
टावर तथा BTS	लिबाङ, सातदोबाटो, खुंग्री, भेनाम, गुम्चाल, थबाङ, राँक, रातामाटा र घर्तिगाउँ

स्रोत: नेपाल टेलिकम रोल्पा

१.२४.३ जिल्लाबाट प्रकाशन हुने पत्रिकाहरू र सम्पर्क इमेल तथा मोबाइल नं.

क्र.सं.	नाम	इमेल	सम्पर्क नं.
१	रोल्पा समाचार साप्ताहिक	man.bk2007@gmail.com	९८४४९६१४३२
२	जुनकिरी संचार साप्ताहिक	kabita.damu@gmail.com	९८४७९३५३३५
३	सन स्टार साप्ताहिक	sunstarweekly@gmail.com	९८४७९१२०७३
४	जन आकांक्ष साप्ताहिक	jananews.rolpa@gmail.com	९८५७८२५५७६

स्रोत : नेपाल पत्रकार महासंघ, रोल्पा

राष्ट्रिय स्तरमा प्रकाशित हुने मुख्य पत्रिकाहरूमा कान्तिपुर दैनिक, नागरीक दैनिक, नयाँ पत्रिका दैनिक, द काठमाण्डौ पोष्ट, अन्नपूर्ण पोष्ट, कान्तिपुर साप्ताहिक तथा नयाँ युगबोध राष्ट्रिय दैनिक आदि रहेका छन् ।

#### १.२४.४ रेडियो संचार :

हाल सम्म रोल्पा जिल्लामा ८ ओटा सामुदायिक रेडियो संचालनमा आएका छन् भने रेडियो नेपाल प्रादेशिक प्रसारण, १०३ मेगाहर्ज, रोल्पाबाट समेत एफ.एम. फ्रिक्वेन्सी मार्फत रोल्पामा समेत प्रसारण हुने गरेको छ । उल्लेखित रेडियोहरूको सम्पर्क इमेल तथा मोवाइल ठेगाना यस प्रकार छ :

क्र.स.	नाम	ठेगाना	इमेल	सम्पर्क
१	रेडियो जलजला १०४.५	रोल्पा न.पा ४ लिबाङ	sunstarweekly@gmail.com	९८४७९१२०७३
२	रेडियो रोल्पा ९३.८ मेगाहर्ज	रोल्पा न.पा. २ लिबाङ	tilaksangharsha@gmail.com	९८६३१२६६५३
३	रेडियो सुनछहरी १०१.५ मेगाहर्ज	रुण्टीगढी होलेरी रोल्पा	holerineews@gmail.com	०८६-६९००८८
४	रेडियो मालश्री १००.५ मेगाहर्ज	रोल्पा न.पा. २ लिबाङ	chandlokendra6@gmail.com	९८५७८२४०२८
५	रेडियो माडी आवाज ९८.६ मेगाहर्ज	माडी २, घर्तिगाउँ	madiaawaj@gmail.com	९८५७८८१०३७
६	रेडियो होलेरी १०२.५ मेगाहर्ज	रुण्टीगढी, होलेरी रोल्पा	holerifmnews@gmail.com	९८५७८३९४१४
७	रेडियो पल्लवी ९५.२ मेगाहर्ज	तिला, रोल्पा	radiopallawee10@gmail.com	९८६९०३९३९
८	रेडियो सभ्यता ९९.५ मेगाहर्ज	सुनिलस्मृती, रोल्पा	radiosabhyata@gmail.com	९८४४९००४३२
९	रेडियो नेपाल प्रादेशिक प्रसारण, १०३ मेगाहर्ज, रोल्पा	तुल्सीपुर, दाङ	rmedangnews@gmail.com	९८४७८२४५६४

स्रोत : नेपाल पत्रकार महासंघ, रोल्पा तथा रेडियो नेपाल प्रादेशिक प्रसारण, १०३ मेगाहर्ज, रोल्पा ।

## भाग-२

# डिभिजन वन कार्यालय, रोल्पाको चिनारी

### २.१ परिचय

वि.सं. २०३३ सालमा राष्ट्रिय वन योजना लागू भए पछि तत्कालिन वन विभागको संगठानिक स्वरूप परिवर्तन गरी देशभर ४० वटा वन डिभिजन कार्यालयको स्थापना गर्ने निर्णय पश्चात वि.सं. २०३४ सालमा प्यूठान र रोल्पा जिल्लाको वन संरक्षण र विकास गर्ने उद्देश्य अनुरूप प्यूठान वन डिभिजन कार्यालय स्थापना भएको थियो । वि.सं. २०४० सालमा विकेन्द्रीकरणको भावना र मर्म अनुसार देशभर ५ वटा क्षेत्रीय वन निर्देशनालय तथा ७५ वटै जिल्लामा जिल्ला वन कार्यालयको रूपमा स्थापना गर्ने नीति अनुसार रोल्पा जिल्लामा वि.सं. २०४२ सालमा जिल्ला वन कार्यालय, रोल्पाको स्थापना गरीयो । वि.सं. २०५० सालमा वन विभागको पुनर्गठन अनुरूप जिल्ला वन कार्यालय, रोल्पामा रा.प.तृतीय श्रेणीको जिल्ला वन अधिकृत कार्यालय प्रमुख रहने गरी ८ वटा रेञ्ज पोष्ट सहितको संगठन निर्माण गरियो ।

‘वन क्षेत्रको लोकतान्त्रिकरण, सुशासन एवं दिगो विकास कार्यदल’ को प्रतिवेदन, व्यवस्थापिका-संसदको प्राकृतिक श्रोत र साधन समितिबाट प्राप्त विभिन्न विषयहरूमा साविकको वन तथा भू-संरक्षण मन्त्रालयलाई दिइएको निर्देशन, प्राकृतिक श्रोत साधन समितिको निर्देशनमा गठित उच्चस्तरीय आयोग, २०६७ ले समेत वन संगठनमा विद्यमान समस्या तथा कमजोरीहरूको सुधारका लागि वन प्रशासनको सांगठनिक तथा व्यवस्थापकीय पुनर्संरचनाको आवश्यकता महसुस भई निजामती सेवा ऐन २०४९ को दोश्रो संशोधन अध्यादेश २०६९ को दफा २४ घ १ बमोजिम वढुवा भएका कर्मचारीहरूको समायोजन तथा पदस्थापन गरी आ.व. २०७०/७१ बाट लागू हुने गरी साविकको वन विभागको केन्द्रीय संगठन तथा मातहतका जिल्ला वन कार्यालयहरूको संगठन संरचनामा फेरबदल गरी मिति २०७०/४/२८ देखि लागू हुने गरी जिल्ला वन कार्यालयहरूको संगठनिक स्वरूपमा फेरबदल गरी रा.प.द्वितीय श्रेणीको जिल्ला वन अधिकृतको नेतृत्वमा ८ वटा रेञ्जपोष्टलाई इलाका वन कार्यालयमा रूपान्तरण गरी उक्त कार्यालयहरूमा रा.प.तृ.श्रेणीको सहायक वन अधिकृतको दरबन्दी सृजना गरी नयाँ संगठनिक स्वरूपको थालनी गरियो ।

वि.सं. २०७२ असोज ३ गते बाट नेपालमा संघीय लोकतान्त्रिक गणतन्त्रात्मक संविधान लागू भए पश्चात संविधान बमोजिम संघ, प्रदेश र स्थानीय तह सहितको राज्य पुनर्संरचना गर्ने शिलसिलामा नेपाल सरकारको मिति २०७५/०४/२७ गतेको निर्णय बमोजिम रा.प.द्वि. श्रेणीको डिभिजन वन अधिकृतको नेतृत्वमा रहने गरी हालको डिभिजन वन कार्यालय, रोल्पाको स्थापना भएको हो । राज्य पुनर्संरचनाको नयाँ प्रशासनिक स्वरूप बमोजिम डिभिजन वन कार्यालयहरू प्रदेश सरकार मातहत रहने व्यवस्था गरिएको छ । सो अनुरूप प्रदेश सरकार, लुम्बिनी प्रदेश अन्तर्गत रहेको साविकको उद्योग पर्यटन, वन तथा वातावरण मन्त्रालय मातहतमा रहने गरी प्रदेश वन निर्देशनालयको स्थापना भई सोही मातहत रहने गरी स्थापना भएका १४ वटा डिभिजन वन कार्यालय मध्ये डिभिजन वन कार्यालय, रोल्पा पनि एक हो । हाल उक्त मन्त्रालयको नाम समेत परिवर्तन भै वन, वातावरण तथा भू-संरक्षण मन्त्रालयमा रूपान्तरण भैसकेको छ । रोल्पा जिल्ला भित्रको कुल १,८८,४६९ हे. क्षेत्रफल भित्रको सम्पूर्ण क्षेत्र डिभिजन वन कार्यालय, रोल्पाको कार्यक्षेत्र अन्तर्गत पर्दछ । यस डिभिजन वन कार्यालय अन्तर्गत योजना तथा व्यवस्थापन शाखा, कर्मचारी प्रशासन शाखा र आर्थिक प्रशासन शाखा गरी तीनवटा शाखा र फिल्ड स्तरमा ८ वटा सब डिभिजन वन कार्यालयहरू रहेका छन् ।

## २.२ डिभिजन वन कार्यालयका दुरदृष्टी तथा उद्देश्यहरू:

### दुरदृष्टी

यस रोल्पा जिल्ला भित्रका सबै प्रकारका वन श्रोतको दिगो व्यवस्थापनबाट पारिस्थिकीय प्रणालीलाई सन्तुलित र व्यवस्थित गर्दै वन श्रोतको उत्पादकत्वमा वृद्धि ल्याई आर्थिक सामाजिक र साँस्कृतिक सम्बृद्धिमा योगदान पुऱ्याउने ।

### उद्देश्यहरू

- क. जिल्लाको समग्र वन क्षेत्रको संरक्षण, विकास, व्यवस्थापन र सदुपयोग सम्बन्धी ऐन, नियम तथा नीतिहरूको प्रभावकारी कार्यान्वयन गर्ने ।
- ख. वन र वनक्षेत्रको विकास सम्बन्धी समग्र यथार्थपरक योजना तर्जुमा गरी डिभिजन स्तरीय योजना तर्जुमा एवं कार्यान्वयन गर्ने ।
- ग. निजी तथा कृषि वन वाली प्रवर्द्धनको लागि सरोकारहरूलाई आवश्यक सहजिकरण, सहयोग र प्राविधिक सल्लाह सुभाष दिने ।
- घ. सर्वसाधारणका लागि वन सम्पदा सम्बन्धी जानकारी उपलब्ध गराउने ।
- ङ. प्रचलित नीति एवं कानून वमोजिम यस डिभिजन वन कार्यालयको कार्यक्षेत्र अन्तर्गतको वनको समुदायमा आधारित वन व्यवस्थापन प्रणालीको माध्यमद्वारा दिगो वन व्यवस्थापन गर्ने गराउने ।
- च. काष्ठ एवं गैरकाष्ठ वन पैदावारहरूको वृक्षारोपण तथा खेती विस्तार प्रवर्द्धन गरी उत्पादन तथा उत्पादकत्वमा वृद्धि गर्ने ।
- छ. जैविक विविधता संरक्षण एवं वातावरण संरक्षण, भू-क्षय नियन्त्रण कार्यमा सहयोग, सहकार्य तथा समन्वय गर्ने ।
- ज. वनपैदावारको दिगो उत्पादन र आपूर्ति गरी स्थानीय, प्रादेशिक तथा राष्ट्रिय आर्थिक विकासमा सहयोग गर्ने ।
- झ. सरकारी, गैरसरकारी तथा समुदायमा आधारित संघसंस्था, स्थानीय निकायहरू तथा अन्य सरोकारवाला निकायहरूसंग समन्वय गरी वन विकास एवं व्यवस्थापन कार्यहरू संचालन गर्ने ।
- ञ. वन संरक्षण, विकास, व्यवस्थापन, सदुपयोग तथा वनमा आधारित उद्यम/उद्योगको प्रवर्द्धनमा सहयोग गरी रोजगारीका अवसर सृजना गर्ने।
- ट. वनक्षेत्रको सुशासन कायम गर्ने ।
- ठ. जलवायु परिवर्तनबाट सृजित वा सृजना हुन सक्ने असरहरूको सामना गर्न उपयुक्त खालका न्यूनीकरण र अनुकूलनका उपायहरू पहिचान गरी कार्यान्वयन गर्ने ।

## २.३ दीर्घकालिन रणनीतिक योजनाहरू:

- सबै प्रकारका वनमा दीगो वन व्यवस्थापन
- क्षमता अभिवृद्धि र सुशासनमा सुधार
- परिणाममुखी वन प्रशासन
- प्रभावकारी अनुगमन
- प्रविधि र लगानीको स्तर वृद्धि

## २.४ डिभिजन वन कार्यालयले सम्पादन गर्नुपर्ने मुख्य मुख्य कार्यहरू:

- ◆ नेपाल सरकार तथा प्रदेश सरकारको नीति, नियम एवं निर्देशनमा रहि सरकारद्वारा व्यवस्थित वन तथा समुदायमा आधारित वन व्यवस्थापन प्रणाली मार्फत राष्ट्रिय वनको संरक्षण, संवर्द्धन एवं सदुपयोग गर्ने व्यवस्था मिलाउने ।

- ◆ वनस्रोतमा आधारित पर्यापर्यटन प्रवर्द्धन र सिमसार क्षेत्रको संरक्षण र व्यवस्थापन सम्बन्धी कार्यहरू गर्ने
- ◆ वन क्षेत्र अतिक्रमण र वन डढेलो रोकथाम सम्बन्धी कार्यहरू गर्ने
- ◆ शहरी क्षेत्रको सौन्दर्यकरणको लागि उपयुक्त खालका रुख, विरुवा, रोपण गरी हुर्काउन स्थानीय तह र अन्य सरोकारवालासँग समन्वय र सहकार्य गर्ने ।
- ◆ सर्वसाधारण जनतालाई दैनिक रूपमा आवश्यक पर्ने वस्तु एवं सेवाको आपूर्ति व्यवस्थापन र उद्योगका लागि वनजन्य कच्चा पदार्थ उत्पादन तथा परिपूर्तिका लागि आवश्यक व्यवस्था मिलाउने ।
- ◆ वन स्रोतको दिगो ढंगबाट व्यवस्थापन र विकास गर्न वार्षिक कार्यक्रम तथा बजेट तर्जुमा गरी कार्यक्रम कार्यान्वयन, अनुगमन र मूल्यांकनलाई प्रभावकारी बनाउन संस्थागत र पेशागत क्षमतामा अभिवृद्धि गर्ने ।
- ◆ जडीबुटी खेती विस्तार, प्रशोधन र बजारीकरणमा निजी क्षेत्रको लगानी प्रवर्द्धन गर्न पहल गर्ने
- ◆ सामुदायिक वन, कबुलियती वन र निजी वन विकासका लागि आवश्यक प्राविधिक सहयोग उपलब्ध गराई कार्यक्रमहरू तर्जुमा गरी कार्यान्वयन गर्न आवश्यक सहयोग गर्ने ।
- ◆ वनमा आधारित पारिस्थिकीय प्रणालीको संरक्षण गरी वातावरणीय सेवाको विस्तार र जैविक विविधताको संरक्षण गर्न विभिन्न प्रवर्द्धनात्मक र नियमन सम्बन्धी कार्यक्रम तर्जुमा गरी कार्यान्वयन गर्ने गराउने ।
- ◆ वनस्रोतको दिगो वन व्यवस्थापनका लागि योजना तयारी, स्वीकृती कार्यान्वयनमा सामुदायिक तथा कबुलियती वन समूहहरूलाई आवश्यक प्राविधिक सहयोग उपलब्ध गर्ने गराउने ।
- ◆ वन समूहहरूको क्षमता विकासमा सहयोग गर्ने ।
- ◆ वन पैदावारको सतत् उत्पादन र प्रशोधन गरी हरित रोजगारी सृजनामा अभिवृद्धि गर्दै स्थानीय र जिल्ला बाहिर बिक्री वितरण गरी राष्ट्रिय आयमा अभिवृद्धि गर्ने ।
- ◆ जलवायु परिवर्तनका प्रतिकूल प्रभावहरूको सामना गर्ने, न्युनिकरण र अनुकूलन सम्बन्धी कार्यक्रम/ कृयाकलापहरूको पहिचान गरी कार्यान्वयन गर्ने ।
- ◆ प्रचलित नीति, नियम, मार्गदर्शनहरूको कार्यान्वयन गरी वन क्षेत्रको सुशासन कायम गर्ने ।
- ◆ डिभिजन स्तरको वन क्षेत्रको स्रोतको क्षमता आंकलन, नक्सांकन, आवधिक योजना तयारी तथा कार्यान्वयन गर्ने गराउने ।
- ◆ वनमा आधारित उद्यम/उद्योगको प्रवर्द्धन, र विकासका लागि सहयोग र समन्वय गर्ने ।

#### २.५ डिभिजन वन कार्यालय, रोल्पाको कार्यक्रम संचालनबाट प्राप्त मुख्य उपलब्धीहरू

- ◆ विगत ३ दशकको अवधिमा रोल्पा जिल्लाको कुल वन क्षेत्र ९४,०९७ हे. (५०.०९%) बाट ५,४४८ हे. ले बृद्धि भई ९९,५७६ हे. (५२.८३%) पुगेको ।
- ◆ कुल वनक्षेत्र मध्ये ५५,१२६.०६ हे. (५५.३६%) वनक्षेत्र समुदायमा आधारित वन व्यवस्थापन पद्धति मार्फत (६२२ सा.व., ५५ क.व. र १ धार्मिक वन) व्यवस्थापन गर्नको लागि हस्तान्तरण भैसकेको र जिल्लाको करिब ९०% घरधुरी प्रत्यक्ष वन व्यवस्थापनमा संलग्न भई वन पैदावारको सहज आपूर्ति, आय आर्जन र रोजगारीको अवसर सृजना भएको ।
- ◆ यस आ.व. मा कार्यक्रम तर्फ विनियोजित कुल ५ करोड ८३ लाख १० हजार रुपियाँ बजेट मध्ये भौतिक प्रगति तर्फ ९७% र वित्तीय प्रगति तर्फ ९५% प्रगति हाँसिल भएको ।



- ◆ आ.व. २०६३/६४ देखि हालसम्म करिब १६४८.२१ हे. भू-भाग (सा.व., क.व. तथा निजी क्षेत्र) मा काष्ठ, जडीबुटी तथा गैरकाष्ठ र फलफूल प्रजातीका करिब २५ लाख ३३ हजार विरुवाको वृक्षारोपण गरी वन क्षेत्रको उत्पादन तथा उत्पादकत्व वृद्धिमा योगदान पुऱ्याउने सफल भएको । आ.व. २०७७/७८ मा मात्र कुल १७९.९४ हे. सामुदायिक/कबुलियती वन तथा निजी जग्गामा ३,२५,४१७ वटा काष्ठ/गैरकाष्ठ तथा फलफूल प्रजातीको विरुवा वृक्षारोपण कार्य सम्पन्न भएको ।
- ◆ आ.व. २०७७/७८ मा ८२ वटा सा.व. बाट १२७४.४ मे. टन खोटो संकलन भई गत आ.व.को तुलनामा ६४% ले उत्पादनमा वृद्धि भई रु. १ करोड ५२ लाख रुपियाँ बराबरको सामुदायिक वन उपभोक्ता समूहको आम्दानी भएको । सरकारद्वारा व्यवस्थित वन तथा निजी आवादीबाट कुल २६४.२७ मे.टन जडीबुटी निकासी भएको, गत आ.व. को तुलनामा निकासी २४.६६% ले बढेको । कोरोना माहामारी रोकथामको लागि खोप अभियान विस्तार भएकाले गत आ.व. को भन्दा उत्पादन तथा निकासीमा वृद्धि भएको । यस आ.व. मा निजी आवादी तथा सामुदायिक वनबाट ३५७८९.२३ क्यू.फिट काठ र ४० चट्टा दाउरा उत्पादन भई निकासी भएको । गत आ.व.को तुलनामा काठ उत्पादन तर्फ १३५.५% तथा दाउरा उत्पादन तर्फ ८ गुणाले वृद्धि भएको पाइएको ।
- ◆ डिभिजन वन कार्यालयबाट वन पैदावार संकलन, बिक्री वितरण, मु.अ.क./अ.आ.क. र प्रशासनिक सेवा शुल्क समेत गरी कुल ५० लाख २२ हजार २८९ रुपियाँ बराबरको राजश्व आम्दानी भएको । साथै वनक्षेत्रबाट र पर्यटन क्षेत्रबाट समेत कुल ३,७७,९५५ श्रम दिन बराबरको रोजगारी सृजना भएको । उल्लेखित कृयाकलापबाट राष्ट्रिय अर्थतन्त्रमा समेत विशेष योगदान पुग्ने गरेको ।
- ◆ यस आ.व.मा एक वर्षीय र बहुवर्षीय समेत गरी कुल २,३८,००० विरुवा डिभिजन वन नर्सरीमा उत्पादन गरिएको तथा ६९,७८९ वटा काष्ठ तथा गैरकाष्ठ प्रजाती नर्सरीबाट वितरण गरिएको र आ.व. को अन्त्यमा कुल २,३०,७३१ वटा एकवर्षीय तथा बहुवर्षीय विरुवा नर्सरीमा स्टक रहेको ।
- ◆ सामुदायिक वन तर्फ ८३ वटा सा.व. को कार्ययोजना नवीकरण तथा १ वटा नयाँ समूह गठन तथा कार्ययोजना हस्तान्तरण कार्य सम्पन्न गरिएको ।
- ◆ वनको दैनिक संरक्षण, आगलागी नियन्त्रण, अतिक्रमण नियन्त्रण जस्ता कार्यहरूमा विशेष योगदान पुगेको र वनक्षेत्रको वृद्धि सगै जैविक विविधता संरक्षण, सिमसार/पोखरीहरूको संरक्षण, पारिस्थिकीय प्रणालीको संरक्षण तथा पर्यापर्यटन अभिवृद्धि भई वातावरणीय सेवाहरूको गुरस्तरमा सुधार आएको ।

## २.६ मुख्य मूख्य समस्या/चुनौतीहरू

- ◆ वनक्षेत्रको अतिक्रमण नियन्त्रण गर्न चुनौतीपूर्ण हुनु ।
- ◆ संस्थागत, पूर्वाधार विकास, उद्योगजन्य खानी सञ्चालन आदिका लागि वन क्षेत्रको जग्गाको मागमा वृद्धि ।
- ◆ स्थानीय तह तथा अन्य निकाय मार्फत वातावरणमैत्री हुनेगरी जथाभावी रूपमा वन क्षेत्रमा सडक विस्तार, खेलमैदान निर्माण जस्ता कार्यहरूबाट अनियन्त्रित भू-क्षय, बाढी/पैरो तथा जैविक विविधतामा हास भई पर्यावरणीय सन्तुलनमा असर पर्ने अवस्थाको सृजना हुनु ।
- ◆ आवश्यकतानुसारको भौतिक पूर्वाधार तथा साधन स्रोतको कमी ।
- ◆ दीगो वन व्यवस्थापनका लागि दक्ष जनशक्तीको अभाव, यातायातको असुविधा तथा भौगोलिक विकटताका कारण वन क्षेत्रमा कार्यक्रम कार्यान्वयनमा जटिलता ।

- ◆ वन पैदावार चोरी, कटानी तथा निकासी ।
- ◆ वन्य जन्तुको चोरी शिकारी तथा निकासी ।
- ◆ नयाँ ऐन, नियम, निर्देशिका वन्न बाँकी रहेकाले कतिपय कुराहरुमा द्विविधाको अवस्था रहनु ।

२.७ डिभिजन वन कार्यालयमा रहेका भौतिक सामग्रीहरुको विवरण :

क्र. सं.	भौतिक पूर्वाधार, सम्पत्ती तथा सामग्रीहरुको विवरण	स्थान	परिमाण	कैफियत
१	डिभिजन वन कार्यालय भवन	लिबाङ	१ वटा ३तले भवन	आ.व. २०७५/७६ मा नयाँ भवन निर्माण सम्पन्न भएको
२	डिभिजनल वन अधिकृत निवास	लिबाङ	१ वटा चालु अवस्थामा	
३	लिबाङ र सुवर्णावती स.डि.व.का. भवन	मेबाङ र सुलिचौर	२ वटा चालु अवस्थामा	६ वटा सब डिभिजन कार्यालय भाडामा सञ्चालित
४	गाडी	लिबाङ	बा २ भ ३८८	चालु अवस्थामा
५	मोटर वाईक	लिबाङ	१२ वटा	३ वटा बिग्रेको
६	कम्प्युटर, ल्यापटप समेत	लिबाङ	कम्प्युटर १८, ल्यापटप १२	४ ल्यापटप बिग्रेको, ६ कम्प्युटर बिग्रेको
७	फ्याक्स	लिबाङ	१ वटा	बिग्रेको
८	कम्प्युटर प्रिन्टर	लिबाङ	२२ वटा	१० वटा बिग्रेको
९	फोटोकपी मेसिन	लिबाङ	२ वटा	१ वटा बिग्रेको
१०	जि.पि.एस.	लिबाङ	२५ वटा	१० वटा बिग्रेको

२.८ डिभिजन वन कार्यालय अन्तर्गत रहेको जग्गाको विवरण :

क्र.सं.	जग्गाको विवरण	क्र.नं.	क्षेत्रफल (वर्गमीटर)	कैफियत
१	साविक लिबाङ गा.वि.स ४, रोल्पा (बाँभो)	२७१	३८०	डिभिजन वन कार्यालय
२	साविक लिबाङ गा.वि.स ६, रोल्पा (कार्यालय क्षेत्र)	६७४	४३३८.७५	डिभिजन वन कार्यालय
३	साविक लिबाङ गा.वि.स ६, रोल्पा (बाँभो)	६८२	४११.२५	डिभिजन वन कार्यालय

४	साविक जौली पोखरी गा.वि.स. २, रोल्पा	२४१	५६७५	४८,४३७ वर्ग मीटर सोनापुर सिमेन्ट एण्ड मिनेरल्स उद्योगले वन कार्यालयको नाममा रजिष्ट्रेसन पास गरीदिएको (जैली पोखरीको रजिष्ट्रेसन मिति: २०७४-०१-०३, गामको रजिष्ट्रेसन पास मिति : २०७४-०२-१९)
५	साविक जौलीपोखरी गा.वि.स. २, रोल्पा	२४२	३९९०	
६	साविक गाम गा.वि.स. वडा नं ५, रोल्पा	९२	१९७०	
७	साविक गाम गा.वि.स. वडा नं ५, रोल्पा	१२७	८७५	
८	साविक गाम गा.वि.स. वडा नं ५, रोल्पा	३५०	४३१०	
९	साविक गाम गा.वि.स. वडा नं ५, रोल्पा	३५२	२७००	
१०	साविक गाम गा.वि.स. वडा नं ५, रोल्पा	३५९	११४०	
११	साविक गाम गा.वि.स. वडा नं ५, रोल्पा	४१५	७३२०	
१२	साविक गाम गा.वि.स. वडा नं ५, रोल्पा	४१७	६२९०	
१३	साविक गाम गा.वि.स. वडा नं ५, रोल्पा	४२२	२१५०	
१४	साविक गाम गा.वि.स. वडा नं ५, रोल्पा	४३०	४०५०	
१५	साविक गाम गा.वि.स. वडा नं ५, रोल्पा	४३२	१६७०	
१६	साविक गाम गा.वि.स. वडा नं ५, रोल्पा	४३७	२६५५	
१७	साविक गाम गा.वि.स. वडा नं ५, रोल्पा	९७२	३६४२	
१८	साविक हवामा गा.वि.स. वडा नं २, रोल्पा	७६४	२३७६५	सत्यसाई कोल उद्योगले मिति २०७६-०७-२५ मा वन तथा भू-संरक्षण विभागको नाममा रजिष्ट्रेसन पास गरीदिएको
कुल जम्मा			७७,३३२	

२.९ वि.सं.२०४२ साल देखि हालसम्म कार्यरत कार्यालय प्रमुखहरूको नामावली

क्र. सं.	नाम थर	पद	कार्यरत अवधि	
			देखि	सम्म
१	श्री राजेन्द्र बहादुर के.सी.	जि.व. नियन्त्रक (रा.प.तृ.प्रा)	२०४२	२०४४/१२
२	श्री शम्भुप्रसाद चौरसिया	जि.व. नियन्त्रक (रा.प.तृ.प्रा)	२०४५-०१-०४	२०४७/०९/११
३	श्री केदारनाथ दाहाल	जि.व.अ. (रा.प.तृ.प्रा)	२०४७/१०	२०४८/९

४	श्री विश्वमणि आचार्य	जि.व.अ. (रा.प.तृ.प्रा)	२०४८/९	२०५०/८
५	श्री यादव प्रसाद धिताल	जि.व.अ. (रा.प.तृ.प्रा)	२०५०/०९/०५	२०५१/१२/१२
६	श्री देवेशमणि त्रिपाठी	जि.व.अ. (रा.प.तृ.प्रा)	२०५२/१	२०५४/९
७	श्री हेम बहादुर कार्की	जि.व.अ. (रा.प.तृ.प्रा)	२०५४/११	२०५७/११
८	श्री भैरव प्रसाद घिमिरे	जि.व.अ. (रा.प.तृ.प्रा)	२०५७-१२-०१	२०५९-०६-३०
९	श्री दुर्गराज आचार्य	जि.व.अ. (रा.प.तृ.प्रा)	२०५९/७	२०६०/७
१०	श्री सूर्य प्रसाद गौतम	जि.व.अ. (रा.प.तृ.प्रा)	२०६०-०७-१४	२०६१-१०-२१
११	श्री उपेन्द्र प्रसाद पटेल	जि.व.अ. (रा.प.तृ.प्रा)	२०६१/११	२०६४-०३-२५
१२	श्री पशुपतिनाथ कोइराला	जि.व.अ. (रा.प.तृ.प्रा)	२०६४-०६-०७	२०६६-०५-०७
१३	श्री हरिप्रताप श्रेष्ठ	जि.व.अ. (रा.प.तृ.प्रा)	२०६६/१२	२०६७-०७-२८
१४	श्री राजेन्द्र प्रसाद निरौला	जि.व.अ. (रा.प.तृ.प्रा)	२०६७-०७-२९	२०६९-०६-२५
१५	श्री चन्द्रदेवलाल कर्ण	जि.व.अ. (रा.प.तृ.प्रा)	२०६९-०६-२४	२०७०-०८-१६
१६	श्री विष्णु प्रसाद भण्डारी	जि.व.अ. (रा.प.द्वि.प्रा)	२०७०-०८-१७	२०७२-०६-०७
१७	श्री हरिनारायण मण्डल	जि.व.अ. (रा.प.द्वि.प्रा)	२०७२-०६-१३	२०७३-०९-०८
१८	श्री भिम बहादुर कालिकोटे	जि.व.अ. (रा.प.तृ.प्रा)	२०७३-०९-१०	२०७४-१०-२४
१९	श्री मोहन प्रसाद श्रेष्ठ	जि.व.अ. (रा.प.द्वि.प्रा)	२०७४-१०-१९	२०७५-०७-०३
२०	श्री कृष्ण प्रसाद ढकाल	डि.व.अ. (रा.प.द्वि.प्रा)	२०७५-०७-०१	२०७६-०१-०७
२१	श्री दधिलाल कँडेल	डि.व.अ. (अधिकृतस्तर दर्शौ)	२०७६-०१-०९	२०७८-०६-५
२२	श्री मोहन प्रसाद पौडेल	डि.व.अ. (अधिकृतस्तर दर्शौ)	२०७८-०६-१०	हालसम्म

### २.१० कर्मचारी दरबन्दी विवरण :

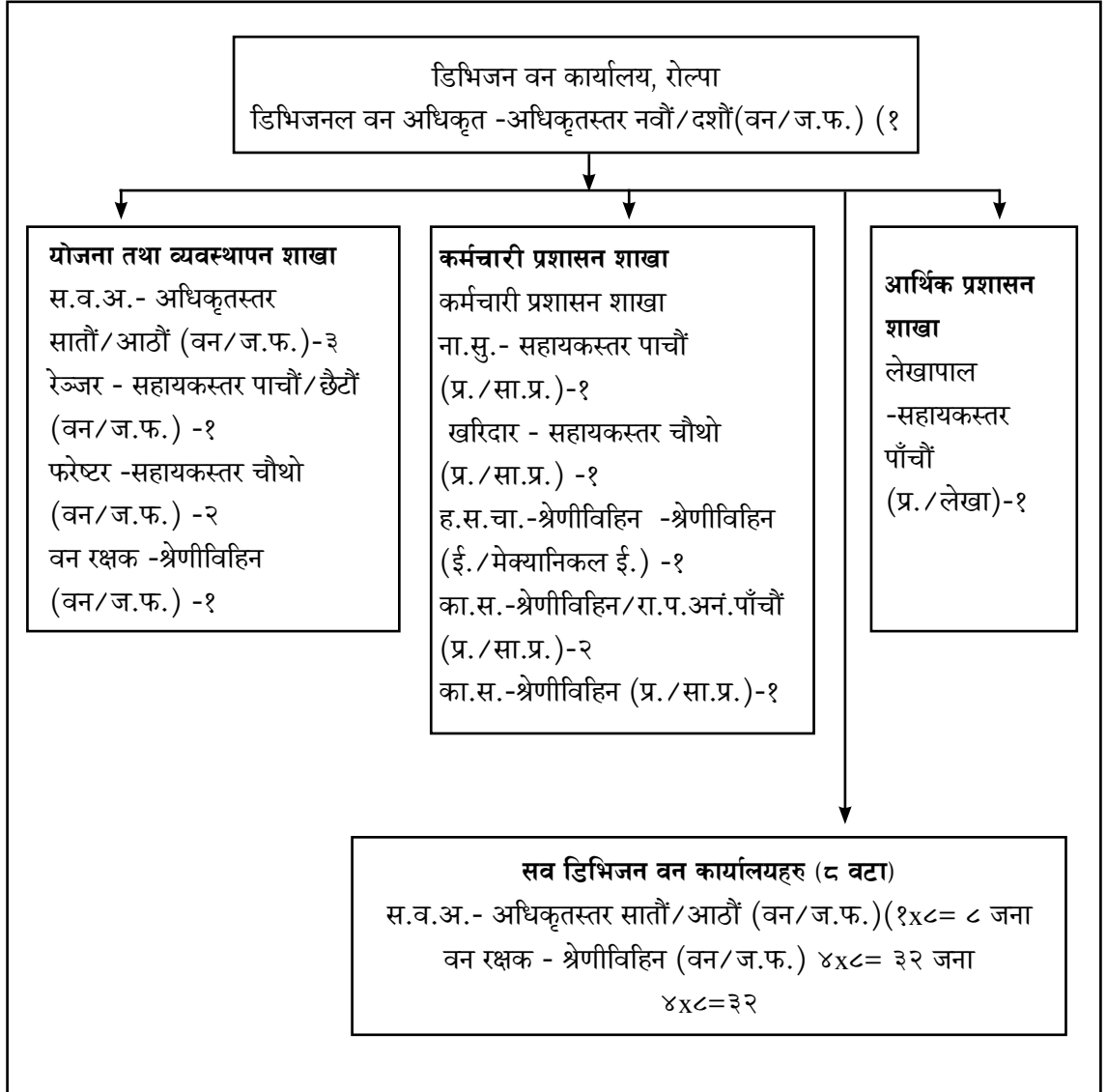
यस कार्यालयमा रहेको पछिल्लो स्विक्ृत दरबन्दी अनुसार कुल ५५ जनाको दरबन्दी रहेकोमा ३२ जना कर्मचारी स्विक्ृत दरबन्दी बमोजिम स्थायी पदपुर्ति भएकोमा १ जना सहायक वन अधिकृत अध्ययन विदामा रहेको तथा १ जना निलम्बनमा रहेको तथा १ जना फाजिलको फरेष्टर वेतलबी विदामा रहेको देखिन्छ र कुल १९ जना रिक्त रहेको देखिन्छ भने कुल ९ जना फरेष्टर कच्चा कर्मचारी दरबन्दी भन्दा बढी भई फाजिलमा रहेको तथा २ जना सेवा करारमा कार्यरत रहेको पाइन्छ। कर्मचारीहरूको श्रेणीगत विवरण तल तालिकामा देखाइएको छः

तालिका २.१ : स्वीकृत दरबन्दी बमोजिम कार्यरत कर्मचारीहरूको दरबन्दी र पदपुर्तिको अवस्था

क्र. सं.	पद	श्रेणी/तह	सेवा	समूह	मौज्दात दरबन्दी	पदपुर्ति	रिक्त	कैफियत
१	डि.व.अ.	अधिकृत स्तर दशौं	वन	ज.फ.	१	१	०	
२	स.व.अ.	अधिकृत स्तर सातौं/आठौं	वन	ज.फ.	११	७	४	१ जना अध्ययन विदामा, १ जना अध्ययन विदाको प्रकृत्यामा रहि अध्ययनमा गईसकेको र १ जना निलम्बनमा रहेको
३	रेञ्जर/ अधिकृत स्तर छैटौं	सहायक स्तर पाचौं/ अधिकृत स्तर छैटौं (प्रा)	वन	ज.फ.	१	१	०	
४	ना.सु.	सहायक स्तर पाचौं (प्र)	प्रशासन	सा.प्र.	१	०	१	
५	लेखापाल	सहायक स्तर पाचौं (प्र)	प्रशासन	लेखा	१	१	०	
६	फरेष्टर	सहायक स्तर चौथो (प्रा)	वन	ज.फ.	२	०	२	१ जना फरेष्टर संघको फाजिल दरबन्दीमा रहेकोमा १ जना वेतलबी विदामा रहेको
७	खरिदार	सहायक स्तर चौथो (प्र)	प्रशासन	सा.प्र.	१	०	१	
८	वन रक्षक	रातपत्र अनंकित पाँचौं/श्रेणी विहिन (प्रा)	वन	ज.फ.	३३	२०	१३	
९	का.स.	श्रेणीविहिन (प्र)	प्रशासन	सा.प्र.	२	२	०	
१०	ह.स.चालक	श्रेणी विहिन (प्रा)	ई.	मे.ई.	१	०	१	१ जना सेवा करारमा रहेको
११	चौकीदार	श्रेणीविहिन (प्र)	प्रशासन	सा.प्र.	१	०	१	१ जना सेवा करारमा रहेको
जम्मा					५५	३२	२३	

२.११ डिभिजन वन कार्यालय, रोल्पाको स्वीकृत संगठन तालिका :

प्रदेश सरकार  
लुम्बिनी प्रदेश  
वन, वातावरण तथा भू-संरक्षण मन्त्रालय  
वन निर्देशनालय  
डिभिजन वन कार्यालय, रोल्पाको संगठन संरचना



२.१२ डिभिजन वन कार्यालय, रोल्पामा कार्यरत कर्मचारीहरूको विवरण यस कार्यालयमा कार्यरत कर्मचारीहरूको विवरण तपसिल बमोजिम रहेको छ :

क्र.सं	कर्मचारीको नाम	पद	तह	श्रेणी	सेवा	समुह	कर्मचारी संकेतनं.	ईमेल	मोबाईल नं.	कैफियत
१	डा. मोहन प्रसाद पौडेल	डिभिजनल वन अधिकृत	अधिकृत दर्शौं	रा.प.द्वितीय	वन	ज.फ.	१११२०७	mohanprasadpoude@gmail.com	९८५७८२४११२	
२	बाबुराम पोख्रेल	सहायक वन अधिकृत	अधिकृत आठौं	रा.प.तृतीय	वन	ज.फ.	१९७०४१	baburam.pokhrell@gmail.com	९८५७८७७०१८	
३	शिवानन्दन साह	सहायक वन अधिकृत	अधिकृत सातौं	रा.प.तृतीय	वन	ज.फ.	१६०९००	shivanandanshah@gmail.com	९८४८५३९२२७	
४	दशराम चौधरी	सहायक वन अधिकृत	अधिकृत सातौं	रा.प.तृतीय	वन	ज.फ.	१८७४२९	dashramchoudhary@gmail.com	९८५८०५२९४४	निलावन
५	दिपकराज प्रकाश जंग शाही	सहायक वन अधिकृत	अधिकृत सातौं	रा.प.तृतीय	वन	ज.फ.	२१७५३९	deepakthakurti32@gmail.com	९८४८१३३१८९	अध्ययन विदा मिस्कृत हुन बाँकी
६	श्यामदेव यादव	सहायक वन अधिकृत	अधिकृत सातौं	रा.प.तृतीय	वन	ज.फ.	१८९६७९	yadavshyamdev20@gmail.com	९८६५४७९६८२	
७	श्यामसुन्दर प्र. चौरासिया	सहायक वन अधिकृत	अधिकृत सातौं	रा.प.तृतीय	वन	ज.फ.	१८६३०८	chaurasiyassp@gmail.com	९८४५३३२७३	
८	गौतम ख्वालापाला	अधिकृत	अधिकृत छैटौं		वन	ज.फ.				
९	वसन्त न्यौपाने	लेखपाल	सहायक पाचौं	रा.प.अनं.प्रथम	प्रशासन	लेखा	१९९१२२	neupanebs@gmail.com	९८५७८४३४३३	
१०	खडक बहादुर पुन	फरेष्टर		रा.प.अनं.द्वितीय	वन	ज.फ.	२१६३८८	khadak.punmagar@gmail.com	९८६६७०४००२	
११	राजव गिरी	फरेष्टर		रा.प.अनं.द्वितीय	वन	ज.फ.	२३३०७२	giriirajib08@gmail.co	९८४९३०५४९१	
१२	ज्ञानु सुनार	फरेष्टर		रा.प.अनं.द्वितीय	वन	ज.फ.	२१६११९	sunaryanu2099@gmail.com	९८४७९३५२५०	
१३	खिमराज कवर	फरेष्टर		रा.प.अनं.द्वितीय	वन	ज.फ.	२०७४१०	khimkawat02@gmail.com	९८४९८८४२२२	
१४	भारत हमाल	फरेष्टर		रा.प.अनं.द्वितीय	वन	ज.फ.	२१५८७६	bharatmessi4@gmail.com	९८६७७७५९११	नेतलवी विदा
१५	दिपेन्द्र पुन	फरेष्टर		रा.प.अनं.द्वितीय	वन	ज.फ.			९८४७८५५३१८	
१६	सन्तोष अधिकारी	फरेष्टर		रा.प.अनं.द्वितीय	वन	ज.फ.	२२३१९६	sans083@gmail.com	९८५१२३९३९९	
१७	खुम बहादुर सार्की	फरेष्टर		रा.प.अनं.द्वितीय	वन	ज.फ.	२२२६२५	srkhum80@gmail.co	९८४७००९७९२	
१८	तारणदेव गिरी	फरेष्टर		रा.प.अनं.द्वितीय	वन	ज.फ.	२०७६०७	pombevg@gmail.com	९८६७४६७५११	
१९	नन्दबहादुर पुन	वनरक्षक	श्रेणीविहीन	श्रेणीविहीन	वन	ज.फ.	२०७४०९		९८४७९५७३८८	
२०	सहदेव चौधरी	वनरक्षक	श्रेणीविहीन	श्रेणीविहीन	वन	ज.फ.	२०७४०३		९७४८५२७०६२	
२१	पवित्रा पुन	वनरक्षक	श्रेणीविहीन	श्रेणीविहीन	वन	ज.फ.	२२९०९१		९८६८६५३७४	
२२	अमृत बहादुर वली	वनरक्षक	श्रेणीविहीन	श्रेणीविहीन	वन	ज.फ.	२२९०९३		९८४७८७६२३४	

२३	रण बहादुर डोंगी	वनरक्षक	श्रेणीविहीन	श्रेणीविहीन	वन	ज.फ.	१५६१८४	१८६६१७५०१७
२४	खकेन्द्र खड्का	वनरक्षक	श्रेणीविहीन	श्रेणीविहीन	वन	ज.फ.	२२९१००	१८६४३५४२१४
२५	टिकाराम कार्की	वनरक्षक	श्रेणीविहीन	श्रेणीविहीन	वन	ज.फ.	१७६१४८	१८६६२०९०४
२६	बोम बहादुर जि.सि.	वनरक्षक	श्रेणीविहीन	श्रेणीविहीन	वन	ज.फ.	१३७४१६	१८६३४१५४५७
२७	दिल बहादुर महारा	वनरक्षक	श्रेणीविहीन	श्रेणीविहीन	वन	ज.फ.	१३३२२३	१८४८४३८३८८
२८	गण सि गोसाइ	वनरक्षक	श्रेणीविहीन	श्रेणीविहीन	वन	ज.फ.	१६२४७१	१८४७८५१०६०
२९	लिला गोसाइ	वनरक्षक	श्रेणीविहीन	श्रेणीविहीन	वन	ज.फ.	१३३२२६	१८६८६६०९५०
३०	दिवाकर आचार्य	वनरक्षक	श्रेणीविहीन	श्रेणीविहीन	वन	ज.फ.	१६३७७३	१८४१२२८३९०
३१	श्याम बहादुर घर्ति	वनरक्षक	श्रेणीविहीन	श्रेणीविहीन	वन	ज.फ.	१८०६१२	१८४७९९६७५२
३२	गोविन्दवली	वनरक्षक	श्रेणीविहीन	श्रेणीविहीन	वन	ज.फ.	१६१४५२	१८६८६३६५८९
३३	दले बाँनिया	वनरक्षक	श्रेणीविहीन	श्रेणीविहीन	वन	ज.फ.	१८१२५४	१८४२०००८८७
३४	भिम बहादुर थापा	वनरक्षक	श्रेणीविहीन	श्रेणीविहीन	वन	ज.फ.	११४८४५	१७४८९१४६००
३५	जिवराज खत्री	वनरक्षक	श्रेणीविहीन	श्रेणीविहीन	वन	ज.फ.	१५९९२९	१८४४१२३१४६
३६	गया प्रसाद कौर्या बथुवा	वनरक्षक	श्रेणीविहीन	श्रेणीविहीन	वन	ज.फ.	२२८५६५	१८५७८२२६५३
३७	भारतमणि शर्मा	वनरक्षक	श्रेणीविहीन	श्रेणीविहीन	वन	ज.फ.	१६३७७४	१८४७८६२४८६
३८	नेन्द्र बुढा मगर	वनरक्षक	श्रेणीविहीन	श्रेणीविहीन	वन	ज.फ.	२३१०२७	१८४७८०५५२४
३९	रेशम बहादुर थापा	का.स.	श्रेणीविहीन	श्रेणीविहीन	प्रशासन	सा.प्र.	१७३३१८	१८४७८५०७७१
४०	मेघराज उपाध्याय	का.स.	श्रेणीविहीन	श्रेणीविहीन	प्रशासन	सा.प्र.	१६८०६९	१८६६७४७८०१
४१	ईन्द्रजित पुरी	ह.स.चा.	श्रेणीविहीन	श्रेणीविहीन	ईन्जि- नियरीड	मे.ई.		१८६७७८८६०३
४२	प्रकाश कँवर	चौकीदार	श्रेणीविहीन	श्रेणीविहीन	प्रशासन	सा.प्र.		१८६६९२०३९५
४३	पुर्णिमा बुढा मगर	सामाजिक परिचालक						१८४७९९६०११
४४	तिर्सना घर्ति मगर	सामाजिक परिचालक						१८४७६५१७९५
४५	रामकुमारी रावल	सामाजिक परिचालक						१८६१८६३९६७



२.१३ वन संगठन अनुसार सब डिभिजन वन कार्यालयहरूको प्रशासनिक विभाजन

वर्तमान वन संगठन अनुसार डिभिजन वन कार्यालय, रोल्पाको कार्यक्षेत्र अन्तर्गत रोल्पा जिल्लाको सम्पूर्ण क्षेत्र पर्दछ। हालको नयाँ राज्य संरचना बमोजिम लुम्बिनी प्रदेश अन्तर्गत पर्ने रोल्पा जिल्लामा ९ वटा गाउँपालिका र १ वटा नगरपालिका रहेका छन्। यस जिल्लामा रहेका १० वटा स्थानीय तहहरूको वडा सिमाना तथा साविकका गा.वि.स. तथा नगरपालिकाहरूको सिमाना समेतलाई आधार मानी यस जिल्लामा रहेका सब डिभिजन वन कार्यालयहरूको प्रशासनिक विभाजन तपसिल बमोजिम गरिएको पाइन्छ।

सि. नं.	सब डिभिजनको नाम	साविकका गा.वि.स.हरू	ओगटेको हालको गा.पा.हरू	मुकाम	सि. नं.	सब डिभिजनको नाम	साविकका गा.वि.स.हरू	ओगटेको हालको गा.पा.हरू	मुकाम
१	लिबाङ	कोर्चाबाङ कोटगाउँ लिबाङ जंकोट ह्वामा धवाङ खुमेल	रोल्पा न.पा. को ५ नं. बाहेकका सबै वडाहरू	मेबाङ, रोल्पा	२	जलजला	पाछाबाङ इरिबाङ राङकोट मिरुल कुरेली धवाङ राङ्सी	परिवर्तन गा.पा. अन्तर्गतका सबै वडा र थवाङ गा.पा.का वडा नं.१, २ र ३	पुत्लाचौर
३	रुन्टीगढी	भेनाम डुत्रिङ सखी दुविडाँडा मसिना जौलीपोखरी जेदबाङ	रुन्टीगढी गाउँपालिका अन्तर्गतका सबै वडा तथा रोल्पा न.पा ५ नं. वडा	होलेरी	४	माडी	भाबाङ तालाबाङ घर्तिगाउँ राँक ओत पाखापानी जिनाबाङ	माडी गा.पा. को सबै वडाहरू गंगादेव गा.पा. अन्तर्गतका सबै वडा	घर्तिगाउँ
५	त्रिबेणी	जुँगर बुढागाउँ नुवागाउँ गैरीगाउँ करेटी	त्रिबेणी गा.पा. अन्तर्गतका सबै वडाहरू	नेर्पा	६	सुन्छहरी	उवा सेरम जेल्बाङ जैमाकसला फगामवडा नं. २-९	थवाङ गा.पा. वडा नं. ४ र ५ सुन्छहरी गा.पा. अन्तर्गतका १, ५, ६ र ७ नं. वडाहरू	पोबाङ
७	सुवर्णावती	खुँग्री मिभिङ तेबाङ अरेस गजुल घोडागाउँ फगाम वार्ड नं १	सुनिलस्मृति गा.पा. अन्तर्गतका सबै वडा	सुलिचौर	८	लुंग्री	गाम सिउरी पाङ हार्जङ गुम्चाल बडाचौर सिर्प	सुन्छहरी गा.पा. २, ३ र ४ नं. वडाहरू लुंग्री गा.पा. अन्तर्गतका सबै वडाहरू	किलाचौर

२.१४ स्थानीय तह तथा सब डिभिजन वन कार्यालयहरूको प्रशासनिक विभाजन अनुसार रहेको वनक्षेत्र विवरण

२.१४.१ स्थानीय तह अनुसार वनले ढाकेको क्षेत्रको तथ्यांक विवरण :

यस जिल्लामा रहेका १० वटा स्थानीय तह मध्ये क्षेत्रफलको आधारमा सुनछहरी गाउँपालिका सबैभन्दा ठूलो तथा गंगादेव गाउँपालिका सबैभन्दा सानो स्थानीय तह हुन् । क्षेत्रफलको आधारमा रोल्पा नगरपालिकामा सबैभन्दा बढी (१६,२३९ हे.) वन क्षेत्रले ढाकेको पाइन्छ भने सबैभन्दा कम (६,७१७ हे.) लुंग्री गाउँपालिकामा रहेको पाइन्छ । प्रतिशतको आधारमा त्रिवेणी गाउँपालिका र गंगादेव गाउँपालिकामा सबैभन्दा बढी (६५%) र थबाङ गाउँपालिकामा सबैभन्दा कम (३६%) भू-भाग वनले ढाकेको पाइन्छ । स्थानीय तह अनुसारको वन क्षेत्रको विवरण तल तालिकामा देखाइएको छ :

तालिका २.२: स्थानीय तह अनुसार वनक्षेत्रको तथ्यांक विवरण

क्र. सं.	स्थानीय तहको नाम	वन क्षेत्र (हे.)	अन्य काष्ठ क्षेत्र (हे.)	बुट्यान क्षेत्र (हे.)	जम्मावनले ढाकेको क्षेत्र		वनबाहेकको क्षेत्र		जम्मा क्षेत्रफल (हे.)
					हे.	%	हे.	%	
१	रून्टीगढी गाउँपालिका	१२,०७२	३३	६३०	१२,७३५	५५	१०,५२२	४५	२३,२५६
२	त्रिवेणी गाउँपालिका	१२,०८१	३६	१,२२०	१३,३३७	६५	७,१८८	३५	२०,५२५
३	माडी गाउँपालिका	७,११७	५८	७३८	७,९१३	६१	४,९८४	३९	१२,८९८
४	गंगादेव गाउँपालिका	७,५२८	१०	५२६	८,०६५	६५	४,३६६	३५	१२,४३१
५	परिवर्तन गाउँपालिका	७,२०२	१५	७६६	७,९८३	४९	८,३१२	५१	१६,२९५
६	थबाङ गाउँपालिका	६,८१५	०	८२	६,८९७	३६	१२,२०७	६४	१९,१०४
७	सुनछहरी गाउँपालिका	११,१९३	७८	२१०	११,४८१	४१	१६,२७६	५९	२७,७५६
८	लुंग्री गाउँपालिका	६,५३९	१६९	९	६,७१७	५०	६,८०४	५०	१३,५२१
९	सुनिलस्मृती गाउँपालिका	७,९८८	६२	१६०	८,२०९	५२	७,४४१	४८	१५,६५१
१०	रोल्पा नगरपालिका	१५,८९८	२७१	७०	१६,२३९	६०	१०,७९३	४०	२७,०३२
कुल जम्मा		९४,४३३	७३२	४,४११	९९,५७६	५३४	८८,८९३	४६६	१८८,४६९

स्रोत : डिभिजन वन कार्यालय, रोल्पा

२.१४.२ सब डिभिजन अनुसार वनले ढाकेको क्षेत्रको विवरण :

यस डिभिजन कार्यालय अन्तर्गतका ८ वटा सब डिभिजन वन कार्यालयको प्रशासनिक विभाजन अनुसार क्षेत्रफलको आधारमा जलजला सब डिभिजन वन कार्यालयको कार्यक्षेत्र सबैभन्दा ठूलो (क्षेत्रफल २६,८३३ हे.) तथा सुवर्णावती सब डिभिजन वन कार्यालयको कार्यक्षेत्र सबैभन्दा सानो (क्षेत्रफल १५,६५१ हे.) रहेको छ । प्रतिशतको आधारमा त्रिवेणी सब डिभिजनमा सबैभन्दा बढी (६५%) र सुनछहरी सब डिभिजनमा सबैभन्दा कम (३५%) वनले ढाकेको क्षेत्र रहेको पाइन्छ । सबैभन्दा ठूलो जलजला सब डिभिजनमा ४७% भुभाग वनक्षेत्रले ढाकेको पाइन्छ । सब डिभिजन वन कार्यालय अनुसारको वन क्षेत्रको विवरण तल तालिकामा देखाइएको छ :

तालिका २.३: सब डिभिजन वन कार्यालय अनुसार वनक्षेत्रको तथ्यांक विवरण

क्र. सं.	सब डिभिजन वन कार्यालयको नाम	वन क्षेत्र (हे.)	अन्य काष्ठ क्षेत्र (हे.)	बुट्यान क्षेत्र (हे.)	जम्मा वनले ढाकेको क्षेत्र		वन बाहेकको क्षेत्र		जम्मा क्षेत्रफल (हे.)
					हे.	%	हे.	%	
१	रुन्टीगढी	१३,७४१	३६	६२९	१४,४०६	५७	११,०२७	४३	२५,४३३
२	त्रिवेणी	१२,०८१	३६	१२२०	१३,३३७	६५	७,१८८	३५	२०,५२५
३	माडी	१४,६४५	६८	१२६४	१५,९७८	६३	९,३५०	३७	२५,३२९
४	जलजला	११,७४०	१५	७८३	१२,५३८	४७	१४,२९५	५३	२६,८३३
५	सुन्छहरी	७,९३५	७८	२५२	८,२६५	३५	१५,४३१	६५	२३,६९६
६	लुंग्री	१२,०७४	१६८	३३	१२,२७५	४७	१३,८७३	५३	२६,१४८
७	सुवर्णावती	७,९८८	६२	१६०	८,२१०	५२	७,४४१	४८	१५,६५१
८	लिबाड	१४,२२९	२६९	७०	१४,५६७	५९	१०,२८८	४१	२४,८५४
कुल जम्मा		९४,४३३	७३२	४४११	९९,५७६	५२.८३	८८,८९३	४७.१७	१,८८,४६९

स्रोत : डिभिजन वन कार्यालय, रोल्पा

२.१५ वन क्षेत्रमा कार्यरत गैरसरकारी संघ संस्था तथा निजी क्षेत्र :

यस जिल्लामा नेपाल सरकारद्वारा संचालित कार्यक्रमको अतिरिक्त विभिन्न अन्तराष्ट्रिय एवं राष्ट्रिय गैर सरकारी संस्थाहरूद्वारा सामुदायिक वन, कवुलियती वन लगायत अन्य वन र वातावरणसँग सम्बन्धित कार्यक्रमहरू संचालन भएका छन् । जसको छोटो चिनारी संक्षिप्त रूपमा दिईएको छ :

२.१५.१ पहाडी साना किसानका लागि अनुकूलन आयोजना: जिल्ला आयोजना समन्वय इकाइ, रोल्पा

पहाडी साना किसानका लागि अनुकूलन आयोजना आ.व. ०७१०७२ देखि शुरु भई आ.व. ०७७१०७८ मा सम्पन्न हुने गरी कृषि विकासका लागि अन्तरराष्ट्रिय कोष (International Fund for Agricultural Development-IFAD) को आर्थिक अनुदान सहायता तथा नेपाल सरकारको संयुक्त लगानीमा संचालन भईरहेको आयोजना हो । विशेषगरी पहाडी क्षेत्रका साना किसानहरूलाई जलवायु परिवर्तनबाट परेको जोखिम तथा असरलाई सकेसम्म कम गरेर उनीहरूको जीविकोपार्जनको लागि सहयोग पुग्ने किसिमका क्रियाकलापहरूमा सहयोग गर्ने तथा सो सहयोगको शिलशिलामा संगसंगै सो क्षेत्रबाट कार्वन उत्सर्जन पनि कम गर्नु यस आयोजनाको उद्देश्य रहेको छ । यस आयोजनाको कार्य क्षेत्र तथा आयोजना संचालन गर्ने निकायहरूको बारेमा संक्षिप्त विवरण निम्न बमोजिम प्रस्तुत गरीएको छ । यस आयोजना संचालनको नेतृत्व नेपाल सरकार, वन तथा भू-संरक्षण मन्त्रालयले लिएको छ । यसले काठमाडौंमा आयोजना समन्वय ईकाई स्थापना गरेको छ भने प्राविधिक सहयोग ईकाई सुर्खेतमा राखेको छ । यस आयोजना अन्तर्गतका कार्यक्षेत्रहरूमा कर्णाली प्रदेश अन्तर्गतका ५ वटा जिल्लाहरू (कालिकोट, दैलेख, जाजरकोट, सल्यान र रुकुम पश्चिम) र लुम्बिनी प्रदेश अन्तर्गतका २ वटा जिल्लाहरू (रोल्पा र रुकुम पूर्व) गरी ७ जिल्लाहरू रहेका छन् । आयोजनाको आर्थिक स्रोतको विवरण (कुल ३७.६ मिलियन अमेरिकन डलर)

१. साना किसानको लागि कृषि अनुकूलन कार्यक्रम अनुदान (ASAP Grant)- १५ मिलियन अमेरिकन डलर (३९.९%)
२. नतिजामा आधारित बिनियोजन प्रणाली अन्तर्राष्ट्रिय कृषि बिकास कोष अनुदान (IFAD PBAS Grant)- १० मिलियन अमेरिकन डलर (२६.६ प्रतिशत)
३. नेपाल सरकार- १० मिलियन अमेरिकन डलर (१७.६ प्रतिशत)
४. लाभान्वित समुदाय बर्गवाट श्रमदान -६ मिलियन अमेरिकन डलर (१५.९ प्रतिशत)

### आयोजनाको लक्ष्य

पहाडी जिल्लाका जलवायु जन्य प्रकोपहरुबाट जोखिममा परेका ग्रामीण क्षेत्रका समुदायको गरीवी न्यूनीकरणमा सहयोग गर्ने ।

विशिष्ट उद्देश्यहरु निम्न बमोजिम रहेका छन् ।

- ◆ स्थानीय समुदायहरुको जलवायुजन्य सङ्कटासन्नता न्यूनीकरण गर्ने ।
- ◆ जलवायु परिवर्तन अनुकूलनका लागि अनुकूल संस्थागत वातावरणको सबलिकरण गर्ने ।
- ◆ स्थानीय समुदायबाट उत्सर्जन भएका कार्वन शोषण तथा न्यूनीकरण गर्ने ।

### आयोजनाको अपेक्षित उपलब्धिहरु

#### लक्ष्य स्तरमा (Goal Level)

- ◆ १ लाख प्रत्यक्ष लाभान्वित घरधुरीको Household Asset Index २५ प्रतिशतले सुधार भएको हुनेछ ।
- ◆ बाल कुपोषणमा १५ प्रतिशतले कमी भएको हुनेछ ।

#### उद्देश्य स्तरमा (Objective level)

- ◆ एक लाख प्रत्यक्ष लाभान्वित घरधुरीको जलवायु परिवर्तनको कारण उत्पन्न संकटासन्नताको स्तर एक तह तल भरेको हुनेछ ।
- ◆ लक्षित जिल्ला र आयोजनासंग संबन्धित मन्त्रालयको जलवायु मैत्री नीति, कार्यक्रम, योजना र दक्ष जनशक्तिको बिकास भएको हुनेछ ।
- ◆ समुदायमा खर्च हुने रकममा प्रत्येक यू यस डलर खर्च हुँदा कम्तिमा पनि अनुकूलन कार्ययोजना कार्यान्वयनका लागि अन्य स्रोतवाट २ यू यस डलर बराबरको स्रोत जुटेको हुनेछ ।
- ◆ ५६०,००० टन बराबरको हरित गृह ग्याँस उत्सर्जन हुन वाट रोकिने छ वा भैहाले पनि त्यसलाई संश्लेषण गरिने छ ।

#### कार्यक्रम स्तरमा (Activities Level)

आयोजना संचालन भएका ७ वटा जिल्लामा कम्तीमा २०० वटा स्थानीय अनुकूलन कार्य योजना (Local Adaptation Plan For Action-LAPA) तयार भै सो मार्फत प्राथमिकताका आधारमा अनुकूलनका कृयाकलापहरु कार्यान्वयन भएको हुनेछ ।

## जिल्ला आयोजना समन्वय इकाई रोल्पाको जानकारी

आयोजना कार्यान्वयन भएका ७ वटा जिल्लाहरू मध्ये रोल्पा पनि एक जिल्ला हो । रोल्पा जिल्लामा रहेको यस योजनाको कार्यालयको नाम जिल्ला आयोजना समन्वय इकाई, रोल्पा हो । रोल्पामा आ.व. २०७३/०७४ देखि कार्यालय स्थापना भइ आ.व. २०७४/७५ देखि कार्यक्रम संचालनमा आएको हो । आ.व. २०७७/०७८ सम्म कुल ३० वडाहरूका ३० वटा स्थानीय अनुकूलन कार्ययोजना कार्यान्वयन गरी करिब २० हजार जलवायु जोखिममा रहेका घरधुरीहरूको जलवायु समनुकूलन क्षमता बढाउने लक्ष्य यस कार्यालयले राखेको छ । यो आयोजना सम्पन्न हुने बर्ष १ वर्ष थप भइ आ.व. २०७८/०७९ सम्म पुगेको छ ।

यस कार्यालय कार्यक्षेत्र आ.व. २०७७/०७८ देखि रोल्पा जिल्लाका ७ स्थानीय तहहरूका ३० वटा वडाहरूमा कार्यान्वयन गरिने गरी विस्तार गरिएको छ । आयोजनाको उद्देश्य तथा मुख्य सम्पादन सूचक अनुरूप स्थानीय अनुकूलन कार्ययोजनामा उल्लेख गरिएका कार्यक्रमहरू कार्यान्वयनको लागि समूहहरूलाई अनुदान दिनु यस कार्यालयको मुख्य कार्य हो भने सो को कार्यान्वयनको लागि आवश्यक क्षमता अभिवृद्धी तथा समन्वय तथा आयोजना व्यवस्थापन गर्नु यसको सहायक कार्य हो । सोको कार्यान्वयनको लागि जिल्ला स्तरमा जिल्ला संयोजक, विज्ञहरू, लेखापाल, प्राविधिक कर्मचारीहरू तथा कार्यान्वयन वडाहरूमा सामाजिक परिचालकहरू कार्यरत छन् ।

## कार्यक्षेत्रको विवरण

यस कार्यालयले आ.व. २०७६।७७ मा विस्तार गरिएको कार्यक्षेत्र सहितको आयोजना कार्यक्षेत्र विवरण (३० वटा वडा)

- ◆ परिवर्तन गाउँपालिका वार्ड नं. १, २, ३, ४, ५, ६
- ◆ माडी गाउँपालिका वार्ड नं. १, २, ३, ४, ५, ६
- ◆ रोल्पा नगरपालिका वार्ड नं. ६, ७, ८, १०
- ◆ त्रिवेणी गाउँपालिका वार्ड नं. २, ५, ६, ७
- ◆ गंगादेव गाउँपालिका वार्ड नं. १, २
- ◆ रुन्टीगढी गाउँपालिका वार्ड नं. २, ४, ७, ८
- ◆ सुनिलस्मृती गाउँपालिका वार्ड नं. १, २, ५, ६

## आयोजनाको सम्भागहरू

- ◆ सम्भाग १ : स्थानीय स्तरको जलबायु अनुकूलन संरचना सुदृढीकरण ।
- ◆ सम्भाग २: संकटासन्न साना किसानको जलबायु समानुकूलनमा सुधार ।
- ◆ सम्भाग २.१: जलबायु अनुकूलनका लागि सामुदायिक भौतिक पूर्वाधार तथा भू व्यवस्थापनामा सुधार
- ◆ सम्भाग २.२: साना किसानका लागि जलबायु अनुकूलित नाफामुखी उत्पादनमा वृद्धि ।
- ◆ सम्भाग ३: आयोजना व्यवस्थापन तथा समन्वय ।

## आयोजनाबाट प्रदान गरिने सेवा

- ◆ साना किसानको क्षमता अभिवृद्धि तालिम प्रदान ।
- ◆ वन तथा वातावरण संरक्षण सेवा अनुदान अन्तर्गत जलबायु अनुकूलित भौतिक संरचना निर्माण तथा जलबायु अनुकूलित कृषि तथा पशुपालन अनुदान सहयोग प्रदान ।

**कार्यक्रम सन्चालनको आधार**

- ◆ स्वीकृत बार्षिक कार्यक्रम तथा बजेट,
- ◆ बार्षिक कार्यक्रम कार्यान्वयन कार्यविधि,
- ◆ IFAD Milestone,
- ◆ जिल्लाको मुख्य कार्यसम्पादन सूचक
- ◆ अनुदान परिचालन निर्देशिका(Grant Manual),
- ◆ मन्त्रालय/आयोजना/विकास साभेदारबाट प्राप्त हुने निर्देशन तथा परिपत्रहरू,
- ◆ आयोजनाको Bi-monthly Meeting, Staff's Monthly Action plan
- ◆ सम्बन्धित वडाहरूबाट LAPA कितावमा योजनामा उल्लेखित कार्यक्रमहरूको प्राथमिकीकरण तथा शिफारिस
- ◆ आयोजना अबधिको लागि प्रतिवडामा रु. ८९,००,००० LAPA बजेट सीमा निर्धारण गरि सो मध्ये रु. ५१,२०,००० (५८%) सम्भाग २.१ मा र रु. ३७,८०,००० (४२%) सम्भाग २.२ अन्तर्गतका क्रियाकलाप/उपायोजनाहरूमा खर्च गर्ने
- ◆ सम्भाव्यता अध्ययन, जलवायु प्रमाणीकरण र लक्षित वर्ग तथा लक्षित वर्ग पहिचान रणनीति अनुसार जलवायुजन्य संकटा सन्नटा जोखिममा परेका अति उच्च (v4) तथा उच्च (v3) घरधुरीहरूलाई प्राथमिकता दिने र समूह समितिमा पछाडी पारिएका जातिगत घरधुरीको सहभागिता सुनिश्चित गर्दै समुह र समितिमा महिला प्रतिनिधित्व कम्तिमा ५० प्रतिशत हुने गरी गठन भएको LAPA समुह मार्फत प्रस्तावना, ब्यबसायिक योजना सहित माग भएका योजनाहरूको अन्तिम मूल्यांकन पश्चात कुल इस्टिमेटको २० देखि ३० प्रतिशतसम्म श्रमदान हुने गरी सम्भौता गरी कार्यक्रम सन्चालन गरिने ।

**रोल्पाको मुख्य कार्य सम्पादन सूचकको अबस्था**

सि. नं.	मुख्य कार्य सम्पादन सूचक	आयोजना को लक्ष्य	रोल्पाको लक्ष्य	आव २०७६ /०७७ सम्म रोल्पाको कुल प्रगति	आव २०७७ /०७८ को रोल्पाको प्रगति	आव २०७७.०७८ सम्मको रोल्पाको कुल प्रगति
१	स्थानीय अनुकूलन कार्ययोजना तयारी - संख्या	२००	३०	३०	३०	३०
२	स्थानीय अनुकूलन कार्ययोजना तयारीमा सहभागी लाभग्राही (घरधुरी संख्या)	१०००००	२१२६४	२१२६४	२१२६४	२१२६४
३	कम्तिमा एक वटा जलवायु समानुकूलित कृषि अभ्यास अपनाएका लाभग्राही (घरधुरी संख्या)	१०००००	१६७००	१०४७८	८४४३	१८९१९

४	जलवायु समानुकूलित सूक्ष्म जलाधार व्यवस्थापन अभ्यास अन्तर्गत जमिनको व्यवस्थापन भएको हुनेछ। जस्तै: गह्वासुधार, भिरालो जग्गा व्यवस्थापन, भू-पुर्नस्थापन, वृक्षारोपण आदि (हेक्टर)	२५०००	४१७०	१२३४.७९	२४३६.६५	३६७१.४४
५	जलवायु अनुकूलित भूइँघाँस तथा डालेघाँस रोपण सहित बधुवा पशुपालन अबलम्बन गरेका सहभागी लाभग्राही (घरधुरी संख्या)	२५०००	४१७०	३२४९	६०३	३८५२
६	सिंचाई पोखरी, थोपा सिंचाई, फोहोरा सिंचाई जस्ता पानीको किफायती विधि/प्रविधिहरूको प्रयोग/उपयोग गरेका सहभागी लाभग्राही (घरधुरी संख्या)	२२०००	३६७०	५९१०	२४३९	८३४९
७	घरेलु प्रयोजनको लागि वैकल्पिक उर्जा प्रविधि (Renewable Energy Technology–RET) अपनाएका लाभग्राही (घरधुरी)	७५००	१२५०	४६७	६५	५३२
८	लापा लाभग्राही समुहहरूलाई सेवा उपलब्ध गराएका अगुवा कृषकहरूको (संख्या)	४००	६७	६७	६७	६७

आ.ब २०७७/२०७८ को उपलब्धि विवरण

लाभान्वित घरधुरी	रोजगारी सृजना श्रम दीन दक्ष दर रु ८९५, अदक्ष दर रु ६१५			जनश्रम दान रु
८४४३	दक्ष/रकम	अदक्ष/रकम	जम्मा श्रम दिन/रकम रु	
(महिला ६१५० पुरुष २२९३)	७३५७ जना/६५	३९३३७ जना/२	४६६९४ जना/ ३	४४०५६०००
दलित- १६३४	लाख ८४ हजार ५	करोड ४१ लाख ९२	करोड ७ लाख ७६	(> ३८%)
जनजाति-४१८३, अन्य- २६२६	सय १५	हजार २ सय ५५	हजार ७ सय ७०	

२.१५.२ पश्चिम नेपालमा समुदायमा आधारित हाब्रे (रेडपाण्डा) संरक्षण परियोजना

यो कार्यक्रम रेडपाण्डा नेटवर्क काठमान्डौको आर्थिक सहयोग र मानव अधिकार सचेतना केन्द्र (हुरेक) नेपाल, रोल्पाको साभेदारीमा संचालित हाब्रे (रेडपाण्डा) संरक्षण कार्यक्रम हो । सन २०१९ को जनवरी देखि संचालित यस कार्यक्रमको समयावधि हाल सन २०२१ को डिसेम्बर सम्म रहेको छ । रोल्पा जिल्लाको सुनछहरी र थबाङ गाउँपालिका यस परियोजनाको मुख्य कार्य क्षेत्र हुन् । रेडपाण्डाको अनुसन्धान तथा अनुगमन, वासस्थानको व्यवस्थापन, समुदायमा शिक्षा र जनचेतना तथा दिगो जिविको पार्जन यस कार्यक्रमका मुख्य विषयगत क्षेत्रहरु अन्तर्गत पर्दछन् । सामुदायिक वन उपभोक्ता समूहसँग सहकार्य गरेर रेडपाण्डाको वासस्थान नजिकका क्षेत्रहरुमा वृक्षारोपण गर्ने र गैरकाष्ठ वन पैदावार प्रजातीका विरुवाहरु विपन्न उपभोक्ता समूहहरुमा वितरण गरी उत्पादन बढाउने कार्यहरु गर्दैआएको छ । यस कार्यक्रम मार्फत सन् २०२० मा रेडपाण्डाको अनुगमन ब्लकको स्थापना गरी नियमित अनुगमन तथा सर्भे, वन्यजन्तु अपराध नियन्त्रणको संजाल विस्तार, वन हेरालुलाई अनुगमन तालिम, सरोकारबाला निकायहरूसँग छलफल तथा अन्तरक्रिया गरी संरक्षणका कार्यहरु संचालन, स्कुलमा इ-को क्लव गठन तथा संचालनमा सहयोग, रेडियो मार्फत जनचेतना मुलक संरक्षणमुखी सन्देशहरु प्रवाह, नर्सरी स्थापना गर्न सहयोग, विश्व वातावरण दिवस/अन्तराष्ट्रिय रेडपाण्डा दिवस लगायतका दिवसहरु संचालनको साथ साथै रेडियो मार्फत विभिन्न सन्देशमुलक गतिविधिहरु समेत संचालन गरिएका थिए । सन २०२१ मा हाल संचालन भैरहेका गतिविधिहरुको साथसाथै रेडपाण्डा कोट्याकिड गर्ने रेडपाण्डा वासस्थान क्षेत्रका सा.व. हरूका कार्ययोजना निर्माण तथा नवीकरण गर्न सहयोग गर्ने, गोठालाहरुको समूह गठन गरी घाँस प्रजातीका विरुवाहरु वितरण गर्ने, उच्च पहाडी सिमसार व्यवस्थापनमा सहयोग, समुदायमा सुधारिएको चुलो वितरण, रेडपाण्डा संरक्षणको संदेशमुलक होडिङ्ग बोर्डको जडान जस्ता कार्यहरु संचालन गर्ने योजना रहेका छन् । डिभिजन वन कार्यालय र स्थानीय निकायहरूसँग थप समन्वय र सहकार्य गरी यस अन्तर्गतका कार्यक्रमहरुलाई थप प्रभावकारी बनाउन सकिने देखिन्छ ।

२.१५.३ रोल्पा जिल्लामा संचालित रोजिन एण्ड टर्पेन्टाइन उद्योग

आ.व. २०७६/७७ मा यस जिल्लामा गंगा, माउण्ट र स्वस्तिक रोजिन एण्ड टर्पेन्टाइन इन्डिष्ट्रिज गरी ३ वटा कम्पनीले मात्र खोटो संकलन गरेकोमा आ.व. २०७७/७८ वा सिजन २०२१ को लागि मनकामना रोजिन एण्ड केमिकल्स उद्योगले रोल्पा न.पा. र रुन्टीगढी गा.पा. क्षेत्रका ७ वटा सामुदायिक वन क्षेत्रबाट तथा बुढाथोकी रोजिन एण्ड टर्पेन्टाइन इन्डिष्ट्रिजले रोल्पा न.पा. र सुनिलस्मृती गा.पा. अन्तर्गतका ४ वटा सामुदायिक वन क्षेत्रबाट खोटो संकलनको लागि वन पेशी सहमती लिइ खोटो संकलन कार्य गरिरहेका छन् । आ.व. २०७७/७८ मा खोटो संकलन तथा निकासी गरेका कम्पनीहरुको विवरण यस प्रकार रहेको छ :



### २.१५.३.१ गंगा रोजिन एण्ड टर्पेन्टाईन इण्डस्ट्रिज प्रा.लि.

यस उद्योगको संक्षिप्त भलक निम्न बमोजिम रहेको छ ।

- ◆ यो उद्योग जानकी गाउँपालिका ६, बाँकेमा रहेको ।
- ◆ आ.व. २०६५/०६६ देखि रोल्पा जिल्लामा विभिन्न सामुदायिक वन उपभोक्ता समूहसँग सम्झौता गरी खोटे संकलन गर्दै आईरहेको ।
- ◆ यस कम्पनीले सिजन २०२१ को लागि वा आ.व. २०७७/७८ मा रुन्टीगढी गाउँपालिका अन्तर्गतका १८ वटा, त्रिवेणी गाउँपालिका अन्तर्गतका ४६ वटा, माडी गाउँपालिका अन्तर्गतका १६ वटा, रोल्पा न.पा अन्तर्गतको १ वटा र परिवर्तन गाउँपालिका अन्तर्गतको १ वटा गरी कुल ८२ सामुदायिक वन क्षेत्रमा खोटे संकलनको लागि वन पेशी सहमती लिइ संकलन गरिरहेको ।
- ◆ सिजन २०२० वा आ.व. २०७७/०७८ मा त्रिवेणी र रुन्टीगढी गाउँपालिका अन्तर्गतका ५२ वटा सामुदायिक वनबाट ६,६६,६२९.६० के.जी. खोटे संकलन गरेको ।

### २.१५.३.२ माउन्टरोजिन एण्ड टर्पेन्टाईन इण्डस्ट्रिज प्रा. लि.:

यस उद्योगको संक्षिप्त भलक निम्न बमोजिम रहेकोछ ।

- ◆ यो उद्योग तिलोत्तमा नगरपालिका वार्ड नं. १६, रुपन्देहीमा रहेको ।
- ◆ आ.व. २०६९/०७० देखि रोल्पा जिल्लामा विभिन्न सामुदायिक वन उपभोक्ता समूहसँग सम्झौता गरी खोटे संकलन गर्दै आईरहेकोमा सिजन २०२१ को लागि वा आ.व. २०७७/७८ मा रोल्पा न.पा. अन्तर्गतका १० वटा, लुंग्री गा.पा. अन्तर्गतका ३ वटा र रुन्टीगढी गा.पा. अन्तर्गतका २ वटा सामुदायिक वन गरी जम्मा १५ वटा सामुदायिक वनबाट खोटे संकलनको लागि वनपेशी सहमती लिइ संकलन कार्य गरिरहेको ।
- ◆ आ.व. २०७७/७८ मा जिल्लाको ९ वटा सामुदायिक वनहरूबाट ९२५४५.५० के.जी. खोटे संकलन तथा निकासी गरेको ।

### २.१५.३.३ स्वस्तिक रोजिन एण्ड टर्पेन्टाईन उद्योग प्रा.लि.:

यस उद्योगको संक्षिप्त भलक निम्न बमोजिम रहेकोछ ।

- ◆ यो उद्योग शिवराज नगरपालिका वार्ड नं. ६, कपिलवस्तुमा रहेको ।
- ◆ आ.व. २०७६/०७७ देखि पहिलो पटक वन पेशी सहमती लिइ रोल्पा जिल्लामा विभिन्न सामुदायिक वन संकलन शुरु गरेको । सिजन २०२१ वा आ.व. २०७७/७८ मा रुन्टीगढी गाउँपालिका अन्तर्गतका १८ वटा सामुदायिक वनहरूबाट खोटे संकलनको लागि वन पेशी सहमती लिइ खोटे संकलन कार्य गरिरहेको ।
- ◆ यस आ.व. २०७७/०७८ अर्थात सिजन २०२० मा २१ वटा सामुदायिक वन क्षेत्रबाट ५,१५,२२९.०० के.जी. खोटे संकलन तथा निकासी गरेको ।

### २.१५.३.४ मनकामना रोजिन एण्ड केमिकल्स उद्योग प्रा.लि.:

यस उद्योगको संक्षिप्त भलक निम्नबमोजिम रहेकोछ ।

- ◆ यो उद्योगको ठेगाना जानकी गाउँपालिका ६, बाँके रहेको ।
- ◆ यस उद्योगले आ.व. २०७०/७१ देखि रोल्पा जिल्लाका विभिन्न सामुदायिक वन उपभोक्ता समूहहरूसँग सम्झौता

गरी खोटो संकलन गर्दै आइरहेकोमा आ.व. २०७४/७५ पछि संकलन गर्न छाडेकोमा पुन २०७७/७८ बाट फेरी संकलन शुरु गरेको छ ।

- ◆ यस कम्पनी आ.व. २०७७/७८ मा रुन्टीगढी गाउँपालिका अन्तर्गतका ४ वटा र रोल्पा नगरपालिका ५ अन्तर्गतका कम्पनीले ३ वटा गरी ७ वटा समूहसँग सम्झौता गरी वन पेशी सहमती लिइ संकलन कार्य गरिरहेको छ । उल्लेखित क्षेत्र वरपरका थप सामुदायिक वनहरूमा समेत यस कम्पनीले क्षेत्र विस्तार गर्न सक्ने अवस्था रहेको देखिन्छ ।

#### २.१५.३.५ बूढाथोकी रोजिन एण्ड टर्पेन्टाइन उद्योग प्रा.लि.

यस उद्योगले प्युठान जिल्लामा केही वर्ष अघीदेखि संकलन गरिरहेको भएपनि रोल्पा जिल्लामा भने आ.व. २०७७/७८ मा पहिलोपटक संकलन कार्यको शुरुवात गर्न लागेको हो । यो कम्पनीको ठेगाना लमही नगरपालिका-९, दाडमा रहेको छ । यसले आ.व. २०७७/७८ मा सुनिलस्मृती गाउँपालिका अन्तर्गतका २ वटा तथा रोल्पा न.पा. अन्तर्गतका २ वटा गरी ४ वटा समूहसँग सम्झौता गरी वनपेशी सहमती लिएको थियो । कम्पनीले आगामी आ.व.मा अन्य क्षेत्रहरूमा समेत विस्तार गर्न सक्ने देखिन्छ ।

#### २.१५.४ रोल्पा जिल्लामा संचालित खानी उत्खनन तथा प्रशोधन उद्योगहरू

रोल्पा जिल्लामा दुई वटा कम्पनीले चुनढुंगा उत्खनन कार्यको लागि राष्ट्रिय वन क्षेत्रको भोगाधिकार हस्तान्तरणको स्वीकृती पाई वन तथा भू-संरक्षण विभागसँग सम्झौता गरी कुल ६.८१ हेक्टर वा १३६ रोपनी वनक्षेत्रबाट चुनढुंगा उत्खननको कार्य शुरु गरेका छन् । निजी क्षेत्रबाट चुनढुंगा उत्खनन गरिरहेको रोल्पा सिमेन्ट प्रा.लि., त्रिवेणी ४, रोल्पाले समेत वनक्षेत्रबाट चुनढुंगा उत्खननको लागि प्रकृया अगाडी बढाइसकेको भएपनि भोगाधिकार हस्तान्तरण भने भैसकेको छैन । वनक्षेत्रबाट उत्खनन गरिरहेका २ वटा कम्पनीहरूको सांक्षिप्त विवरण यसप्रकार रहेको छ :

#### २.१५.४.१ सोनापुर मिनेरल्स एण्ड आयल्स प्रा.लि., तुल्सीपुर १८, दाड

यस कम्पनीको केन्द्रिय कार्यालयबानेश्वर, काठमाडौंमा रहेको छ भने सिमेन्ट उद्योग तुल्सीपुर, दाडमा संचालित छ । यस कम्पनीले रुन्टीगढी गाउँपालिका ५, दुविडाँडामा पर्ने ४.५४ हेक्टर अर्थात करिव ९१ रोपनी राष्ट्रिय वन क्षेत्रमा चुनढुंगा उत्खनन कार्यको लागि भोगाधिकार पाईसकेको छ । सोनापुर कम्पनीले सो वनक्षेत्र १५ वर्ष अर्वाधिको लागि उत्खनन गर्ने गरी २०७४ साउन ३१ गते वन तथा भू- संरक्षण विभाग सँग सम्झौता गरेको हो । कम्पनीले आफ्नो सिमेन्ट फ्याक्ट्रीको लागि आवश्यक कच्चा पदार्थ चुनढुङ्गा आपूर्ति गर्ने कार्य यसै क्षेत्रबाट गरिरहेको छ ।

#### २.१५.४.२ सत्य साई कोल उद्योग प्रा.लि., घोराही १५, दाड

यो कम्पनी घोराही १५, दाडमा रहेको छ । रुन्टीगढी गाउँपालिका वार्ड नं. ५, दुविडाँडामा पर्ने २.२७ हेक्टर (करिव ४५ रोपनी) राष्ट्रिय वन क्षेत्रमा १० वर्ष अर्वाधिको लागि उत्खनन गर्न वन तथा भू-संरक्षण विभागसँग २०७६ वैशाख १७ मा सत्य साई कोल उद्योग प्रा.लि. सँग सम्झौता भएको हो । सत्य साई कोल उद्योगले आर्थिक वर्ष २०७६/७७ को फागुन महिनाबाट उत्खनन शुरु गरेको थियो ।

## भाग-३

# व्यवस्थापनको आधारमा वनको अवस्था

नेपालमा वन व्यवस्थापनका विषयमा चर्चा गर्दा विभिन्न समयमा कुनै न कुनै किसिमबाट वनको संरक्षण एवं व्यवस्थापन गरिँदै आएको पाइन्छ। वन ऐन २०१८, वन संरक्षण (विशेष व्यवस्था) ऐन २०२४, पंचायती वन नियमावली २०३५, पंचायत संरक्षित वन नियमावली २०३५, वन विकास गुरुयोजना २०४५ हुँदै वन ऐन २०४९ तथा वन नियमावली २०५१ जारी भए पश्चात मध्यपहाडी क्षेत्रका वनहरू स्थानीय समुदायहरूलाई समूह गठन गरी क्रमशः सामुदायिक वनको रूपमा हस्तान्तरण गर्दै लगियो भने तराई तथा भित्री मधेसका वनलाई सरकारबाट नै व्यवस्थापन गर्ने नीति अंगिकार गरियो। यसैगरी विशेष वातावरणीय, वैज्ञानिक वा सांस्कृतिक महत्व वा अन्य विशेष महत्व भएका राष्ट्रिय वन क्षेत्रको उचित संरक्षण एवं व्यवस्थापन नहुँदा त्यस्ता महत्वपूर्ण सम्पदा र वासस्थानहरूमा क्रमशः ह्रास आउँदै गयो। सामुदायिक वन व्यवस्थापनमा जनताको प्रत्यक्ष सहभागिता हुँदा सामुदायिक वनको अवस्थामा क्रमशः सुधार आउँदै गयो। वि.सं. २०४९ सालदेखि नेपालमा लागू भएको कबुलियती वन विकास कार्यक्रम सम्पूर्ण रूपमा विपन्न वर्गलाई लक्षित गरिएको समुदायमा आधारित वन व्यवस्थापन पद्धतिको प्रारूप हो। यसमा सामान्यतया ५ देखि १५ गरिब घरधुरीहरूलाई हैसियतमा ह्रास आएको वनको भू-भाग पहिलो पटकमा ४० वर्ष सम्मका लागि कबुलियती वनको रूपमा हस्तान्तरण गरिन्छ। समूहले कार्ययोजना अनुसार राम्रो काम गरेमा हस्तान्तरण गरिएको वनलाई कबुलियतीनामा गरी पुन अर्को ४० वर्ष सम्मका लागि प्रदान गर्न सकिन्छ। संरक्षण, व्यवस्थापनको इतिहास र अभ्यासहरूको सिकाईलाई मनन गरी सामुदायिक तथा कबुलियती वन वाहेकको राष्ट्रिय वन क्षेत्रको उचित संरक्षण र व्यवस्थापनको लागि सरकारद्वारा व्यवस्थित वन र संरक्षित वनको रूपमा प्रवर्द्धन एवं व्यवस्थापनका कार्यक्रमहरू कार्यान्वयन गरिँदै आएको पाइन्छ। हाल संघीय वन ऐन, २०७६ तथा लुम्बिनी प्रदेशको वन ऐन २०७८ मा व्यवस्था भए बमोजिम डिभिजन वन कार्यालय, रोल्पाको कायक्षेत्र अन्तर्गत पर्ने सामुदायिक वन, कबुलियती वन, धार्मिक वन र सरकारद्वारा व्यवस्थित वन समेत गरी रोल्पा जिल्लाभरीको कुल ९९,५७६ हेक्टर वन क्षेत्र रहेको पाइन्छ। रोल्पा जिल्लामा रहेको वनक्षेत्र मध्येको राष्ट्रिय वनको अधिकांश भू-भाग समुदायमा आधारित वन व्यवस्थापन पद्धति अन्तर्गत पर्दछ। भू-स्वामित्वको आधारमा वनलाई राष्ट्रिय वन र निजी वन गरी दुई भागमा बाँड्न सकिन्छ।

### ३.१ राष्ट्रिय वन:

#### ३.१.१ समुदायद्वारा व्यवस्थित वन:

जिल्लामा रहेको कुल वन क्षेत्र मध्ये ६४,४१८.१७ हेक्टर वन क्षेत्र समुदायमा आधारित वन व्यवस्थापन पद्धतिमा व्यवस्थापन गर्न सकिने सम्भाव्य क्षेत्रको रूपमा रहेकोमा रोल्पा जिल्लामा हाल सम्ममा कुल ५५,१२६.०६ हे. (५५.३६%) वनक्षेत्र समुदायमा आधारित वन व्यवस्थापन पद्धती मार्फत व्यवस्थापन भइरहेको पाइन्छ। रोल्पा जिल्लामा सामुदायिक वन, कबुलियती वन र धार्मिक वन गरी तीन प्रकारका समुदायमा आधारित वन व्यवस्थापन पद्धतिहरू लागू गरिएको पाइन्छ। सब डिभिजन वन कार्यालय अनुसार रुन्टीगढी सब डिभिजन वन कार्यालय अन्तर्गत सबैभन्दा बढी (१३,४१३.११ हे.) र सुनछहरी सब डिभिजन वन कार्यालय अन्तर्गत सबैभन्दा कम वनक्षेत्र (२,०६३.५९

हे.) समुदायद्वारा व्यवस्थापन भैराखेको पाइन्छ। त्यसैगरी स्थानीय तह अनुसार रुन्टीगढी गाउँपालिकामा सबैभन्दा बढी वनक्षेत्र (१२,४७६.६५ हे.) समुदायद्वारा व्यवस्थापन भैराखेको पाइन्छ भने सबैभन्दा कम (१९९०.४३ हे.) सुन्छहरी गाउँपालिका अन्तरगत रहेको पाइन्छ।

### ३.१.१.१ सामुदायिक वन

सामुदायिक वन व्यवस्थापन मार्फत ६२२ वटा सामुदायिक वन उपभोक्ता समूहलाई ५४,९४१.०६ हे. (५५.१८%) हेक्टर वन सामुदायिक वनको रूपमा हस्तान्तरण गरिएको पाइन्छ जसमा ५६,८५५ घरधुरी संलग्न रहेका छन्। वनक्षेत्रको संरक्षण, सम्बर्द्धन र सदुपयोग गर्न नेपालकै सफल कार्यक्रम मध्ये सामुदायिक वन विकास कार्यक्रमले रोल्पा जिल्लामा पनि राम्रो सफलता प्राप्त गर्न सफल भएको छ। सामुदायिक वनको व्यवस्थापन गर्ने कार्यमा उपभोक्ता समूहलाई आवश्यक प्राविधिक सहयोग उपलब्ध गराउने, प्रचलित ऐन कानूनहरू लागु गर्न सहयोग गर्ने तथा सा.व.उ.स.हरूले गरेका कामको अनुगमन गर्ने कार्य डिभिजन वन कार्यालयले गर्दछ। नेपाल सरकारको जनसहभागितामूलक वन व्यवस्थापन नीति अनुसार यस जिल्लामा आ.व. ०५१/०५२ देखि स्थानीय उपभोक्ताहरूको पहिचान गरि सो समूहले परम्परा देखी नै उपभोग गर्दै आएको वन क्षेत्र समूहको माग र चाहना अनुसार वनको संरक्षण, व्यवस्थापन र सदुपयोग गर्नका लागि समूहको विधान र वन कार्ययोजना तयार गरि हस्तान्तरण गर्ने र म्याद सकिएका कार्यायोजनाको नविकरण गर्ने काम प्रत्येक वर्ष हुँदै आएको छ। हालसम्म हस्तान्तरण भएका सामुदायिक वनहरूमा लिबाङ सव डिभिजन वन कार्यालय अन्तर्गत सबैभन्दा बढी (१११ वटा) सा.व.उ.स. लाई हस्तान्तरण गरिएको पाइन्छ भने सुन्छहरी सव डिभिजन वन कार्यालय अन्तर्गत सबैभन्दा कम (३२ वटा) सामुदायिक वन उपभोक्ता समूहहरू हस्तान्तरण गरिएको छ। स्थानीय तह अनुसार रोल्पा नगरपालिकामा सबैभन्दा बढी (११६ वटा) तथा थबाङ गाउँपालिकामा सबैभन्दा कम (३० वटा) सा.व.उ.स.हरू हस्तान्तरण गरिएको पाइन्छ। आ.व. ०७७/७८ मा ८३ वटा सा.व.को कार्ययोजना नविकरण (अनुसूची ६) तथा १ वटा नयाँ समूह हस्तान्तरण (अनुसूची ५) गरिएको छ। यस आ.व. को अन्त्यमा जिल्लामा १८८ वटा सामुदायिक वनको कार्ययोजनाको म्याद समाप्त भैसकेको देखिन्छ।

तालिका ३.१: सव डिभिजन वन कार्यालय अनुसार समुदायद्वारा व्यवस्थित वनहरूको विवरण

क्र. सं.	सव डिभिजन वन कार्यालय	सामुदायिक वन			कबुलियती वन			धार्मिक वन		जम्मा समुदाय द्वारा व्यवस्थित वन (हे)
		समूह संख्या	क्षेत्रफल (हे)	घरधुरी संख्या	समूह संख्या	क्षेत्रफल (हे)	घरधुरी संख्या	संख्या	क्षेत्रफल (हे)	
१	रुन्टीगढी	९९	१३४१३.११	८४२९	०	०	०	०	०	१३४१३.११
२	त्रिवेणी	८२	७९७६.०२	७५४०	८	३७.४३	९२	०	०	८०१३.४५
३	माडी	९७	७९१६.२६	८९७१	३	४.६२	३९	०	०	७९२०.८८
४	जलजला	७५	५७४४.५	५११९	१४	६३.०४	१७४	०	०	५८०७.५४
५	सुन्छहरी	३२	२०३०.०८	२४२९	१०	३३.५१	११३	०	०	२०६३.५९
६	लुंग्री	६४	४५९३.९२	७७३५	१	२.१	१५	०	०	४५९६.०२
७	सुवर्णावती	६१	५१७७.०६	७७५८	५	१७.२	५५	१	०.७५	५१९५.०१
८	लिबाङ	११२	८०९०.१०९	८८७४	१४	२६.३५	१२२	०	०	८११६.४५९
६	जम्मा	६२२	५४९४१.०६	५६८५५	५५	१८४.२५	६१०	१	०.७५	५५१२६.०५९

तालिका ३.२ : स्थानीय तह अनुसार समुदायद्वारा व्यवस्थित वनहरूको विवरण

क्र. सं.	स्थानीय तह	सामुदायिकवन			कबुलियतीवन			धार्मिक वन		जम्मा समुदाय द्वारा व्यवस्थित वन (हे)
		समूह संख्या	क्षेत्रफल (हे)	घरधुरी संख्या	समूह संख्या	क्षेत्रफल (हे)	घरधुरी संख्या	संख्या	क्षेत्रफल (हे)	
१	रुन्टीगढी गाउँपालिका	९४	१२४७६.६५	८०८२	०	०	०	०	०	१२४७६.६५
२	त्रिवेणी गाउँपालिका	८२	७९७६.०२	७५४०	८	३७.४३	९२	०	०	८०१३.४५
३	माडी गाउँपालिका	६१	५१४७.७५	५११९	३	४.६२	३९	०	०	५१५२.३७
४	गंगादेव गाउँपालिका	३६	२७६८.५१	३८५२	०	०	०	०	०	२७६८.५१
५	परिवर्तन गाउँपालिका	५३	४४३९.८५	३८२०	११	४३.२७	१२७	०	०	४४८३.१२
६	थबाङ गाउँपालिका	३०	२४२४.९४	१८५१	८	३२.१९	१०७	०	०	२४५७.१३
७	सुनछहरी गाउँपालिका	३८	१९६७.२४	३०५७	६	२३.१९	६८	०	०	१९९०.४३
८	लुंग्री गाउँपालिका	५०	३५३६.४७	६५५५	०	०	०	०	०	३५३६.४७
९	सुनिलस्मृती गाउँपालिका	६१	५१७७.०६	७७५८	५	१७.२	५५	१	०.७५	५१९५.०१
१०	रोल्पा नगरपालिका	११७	९०२६.५६९	९२२१	१४	२६.३५	१२२	०	०	९०५२.९२
जम्मा		६२२	५४९४१.०६	५६८५५	५५	१८४.२५	६१०	१	०.७५	५५१२६.०५९

### ३.१.१.२ कबुलियती वन

कबुलियती वन भनेको राष्ट्रिय वनको त्यो भाग हो जुन कुनै पनि संगठित संस्था, समुदाय, उद्योगलाई निश्चित उद्देश्य पुरा गर्न ४० वर्ष समयावधिको लागि कबुलियतनामा गराएर सुम्पिएको वनलाई जनाउँछ। कबुलियती वनको पूर्ण स्वामित्व नेपाल सरकारको हुने गर्दछ। कबुलियती वन सुम्पने निम्न उद्देश्यहरू रहेका छन्।

- ◆ वन पैदावार उत्पादन गरी उद्योग संचालन गर्न।
- ◆ वन पैदावार उत्पादन गरी बिक्रि वितरण गर्न।
- ◆ वनको विकास र संरक्षण हुने गरी वन्यजन्तुको फर्म संचालन गर्न।
- ◆ वनको संरक्षण र विकास हुने गरी पर्यटन व्यवसाय संचालन गर्न।
- ◆ वनको विकास र संरक्षण हुने गरी आयआर्जन कार्यक्रमहरू संचालन गर्न र गरिबी न्यूनीकरणमा टेवा पुऱ्याउने।

रोल्पा जिल्लामा कबुलियती वन विकासको लागि पश्चिम उच्च पहाडी गरिबी निवारण आयोजनाले सहयोग गरेको थियो। हाल कबुलियती वनको विकासको लागि कबुलियती वनको कार्ययोजना नविकरण गर्ने, कबुलियती वनको संस्थागत विकास, नमुना कलष्टर सुदृढिकरण, कबुलियती वनमा आयमुलक कार्यक्रम संचालन, पशु बंश सुधार, कबुलियती वन समूहमा सहकारी गठन तथा संचालन, कबुलियती वनको विकासको लागि ३ जना सामाजिक परिचालकहरूको व्यवस्था रहेको छ। यस जिल्लामा हालसम्म जम्मा ५५ वटा कबुलियती वन गठन भएका छन् जसमा ६१० घरधुरी आवद्ध भई कुल १८४.२५ हे. वनक्षेत्रको व्यवस्थापन गर्दै आइरहेको पाइन्छ। सब डिभिजन वन कार्यालय अनुसार तथा स्थानीय तह अनुसारको कबुलियती वनको विवरण माथि तालिकामा देखाइएको छ।

### ३.१.१.३ धार्मिक वन

यस जिल्लामा हालसम्म १ वटा मात्र धार्मिक समूहलाई धार्मिक प्रयोजनका लागि धार्मिक वन हस्तान्तरण गरिएको छ । हस्तान्तरित वनको क्षेत्रफल ०.७५ हे. वन क्षेत्र रहेको छ । भालुबाङ-सुलीचौर राजमार्ग अन्तर्गत पर्ने खुंग्री मन्दिर र सो वरिपरीको वनक्षेत्र नै त्रिपुराश्वरी मन्दिर धार्मिक वन क्षेत्र अन्तर्गतको वनक्षेत्र हो, जसको विवरण निम्नानुसार छ ।

तालिका ३.३ : रोल्पा जिल्लामा रहेका धार्मिक वनहरूको विवरण

सि.नं.	धार्मिक वनको नाम	ठेगाना	घरधुरी संख्या	क्षेत्रफल हे.	कैफियत
१	त्रिपुराश्वरी मन्दिर	सुनिलस्मृती २, खुंग्री, रोल्पा	२१५	०.७५	

### ३.१.२ सरकारद्वारा व्यवस्थित वन

जिल्लाको कुल राष्ट्रिय वन क्षेत्र ९९,५७६ हेक्टर मध्ये सामुदायिक वन, कबुलियती वन र धार्मिक वनको रूपमा हस्तान्तरण गरी बाँकी रहेको जम्मा ४४,४४९.९४ हे. वन क्षेत्र सरकारद्वारा व्यवस्थित वनको रूपमा रहेको छ । यी वनको ब्यबस्थापन डिभिजन वन कार्यालयले नै गर्दै आई रहेको छ ।

### ३.२ निजी वन:

निजी वन विकासका लागि जिल्ला वन कार्यालय, रोल्पाबाट हजारौं संख्यामा निःशुल्क विरुवाहरु वितरण गरिएका छन् । निजी हकभोगका प्रशस्त वन क्षेत्रहरु रहेतापनि हालसम्म रोल्पा जिल्लामा १३.०३ हेक्टर क्षेत्रफलको ७ वटा निजी वन दर्ता भएका छन् । जसको विस्तृत विवरण तलको तालिकामा उल्लेख गरिएको छ ।

तालिका ३.४: रोल्पा जिल्लामा दर्ता भएका निजी वनहरूको विवरण

सि. नं.	निजिवन धनीको नाम, ठेगाना	लिंग	समुदाय	दर्ता मिति	क्षेत्रफल हे.	प्रजाती	रुख संख्या	पोल संख्या	वलावली संख्या	विरुवा संख्या	कै.
१	श्री वाल कल्याण मा. वि. रोल्पा न. पा. २, लिबाङ, रोल्पा			२०४५।०६।०९	४.७९	खोटे सल्ला	५	४००	३००	१०००	
						चिउरी	३	५	४	५	
						सिसौ		१०	१५	२५	
						खयर		५०	१२५	१५०	
						तेजु	२	५	१५	२५	
						तिते		६	१५	२५	
						साज		७	९	१०	
						वकाइनो		५	१०	२०	
		जम्मा		४.७९		१०	४८८	४९३	१२६०		
२	बृजमान घर्ति, माडी २, घर्तिगाउँ, रोल्पा	पुरुष	जनजाती	२०४६।०२।०१	०.३९	खोटे सल्ला	२०	२५	१२	१५०	
						मौवा	१५	२०		८०	
						गुराँस	५	२४	६	२०	
						अंगेर	३	१०		१५	
								जम्मा		०.३९	

३	श्री भिमसेन प्रा. वि, रुन्टीगढी ५, दुविडाँडा, रोल्पा			२०४८।०९।२३	०.७६	खोटे सल्ला	६	६०	५०	२००	
						लाकुरी	४	१०	१२	४०	
						अंगेर		८		३५	
						मेल		६	१२	३०	
			जम्मा		०.७६		१०	८४	७४	३०५	
४	कलिराम घर्ति, माडी ६, कोर्चाबाङ, रोल्पा	पुरुष	जनजाती	२०४९।०८।२१	१.७३	खोटेसल्ला	४०	१५००	५००	२००	निजी वन धनीको मृत्यु भैकेको
						उत्तिस	२०	१०	३०	५०	
						काफल	२	८	४	६	
						गुराँस	४	१०	१५	२५	
			जम्मा		१.७३		६७	१५३४	५६९	२९६	
५	आसीमन बुढामगर, थबाङ १,२, रोल्पा	पुरुष	जनजाती	२०७३।०१।२६	३.२९	देवदार	१५०	३००	१५०	१२००	
						धुपी सल्ला	१०	२५	३०	८००	
						लेकाली सल्ला	२	१०	४५	३००	
						गुराँस	१५	४०	१००	२००	
						अंगेर		५	१००	५००	
						काठे पिपल	१०	४	६०	२००	
						पिठेचर				५००	
पाटे सल्ला		१०	२५	१५०							
			जम्मा		३.२९		१८७	३९४	५१०	३८५०	
६	भरतमणी शर्मा, सुनिलस्मृति १, रोल्पा	पुरुष	अन्य	२०७६।०३।२६	०.८५	खोटेसल्ला	१४		३६	१५२	
						मालागिरी	१				
						काफल	०		३		
			जम्मा		०.८५		१५		४१	१५२	
७	लिला बहादुर थापा, बिष्णुदेवी थापामगर	पुरुष महिला	जनजाती	२०७६।०५।१६	१.२२	टिमुर			५०	५०	
						उत्तिस	६०	३०	४०	१५०	
						गुराँस		२५	१२०	१२०	
						अंगेर		१०	४०	८०	
						मेल		२५	४०	१२०	
						कालिकाठ		१२	२५	४५	
						ओखर		५		२०	
						काउलो	१	४		१२	
						चुत्रो				१५०	
पैयु	४	६	६	२५							
			जम्मा		१.२२		७१	१२१	३२३	८०२	
कुल जम्मा				१३.०३		४०३	२७००	२०२८	६९३०		

भाग-४

## रोल्पा जिल्लामा जडीबुटी तथा गैरकाष्ठ वन पैदावार संकलन र रोजगारीको अवस्था

### ४.१ पृष्ठभूमि:

जडीबुटी तथा गैरकाष्ठ वन पैदावार नेपालको समग्र र समावेशी विकासका महत्वपूर्ण साधन हुन । देशभर सुचिकृत करिब ७०० प्रजातीका जडीबुटीजन्य वनस्पती समग्र मानव र विश्व समुदायको लागि प्रकृतिको अद्वितीय उपहार मान्न सकिन्छ । जडीबुटी एवं गैरकाष्ठ वन पैदावारहरू देशका ग्रामिण एवं दुर्गम भेगका असंख्य नेपालीहरूको नगद आमदानी एवं जिविकोपार्जनको प्रमुख आधारको रूपमा रहेका छन । मध्य पहाडी तथा उच्च पहाडी र हिमाली क्षेत्रमा पाइने बहुमुल्य जडीबुटीहरू र तिनको उत्पादन विश्व वजारमा अझ बढी महत्वपूर्ण मानिन्छन् । नेपालको कुल क्षेत्रफलको ४४.७४% वनले ढाकेको पाइन्छ जसमध्ये ३७.८०% भू-भाग मध्य पहाडी क्षेत्रमा तथा ३२.२५% भू-भाग उच्च पहाडी तथा हिमाली क्षेत्रमा पर्दछ ।

रोल्पा जिल्लाको कुल १,८८,४६९ हेक्टर क्षेत्रफल मध्ये करिब ५२.८३% भू-भाग वनले ढाकेको पाइन्छ । भौगोलिक रूपमा विभाजन गर्दा जिल्लाको कुल भू-भागको करिब ६४% मध्ये पहाडी क्षेत्रमा तथा ३६% उच्च पहाडी क्षेत्रमा पर्दछ । वि.सं. २०६८ सालको जनगणनाको तथ्यांक अनुसार यस जिल्लाको कुल जनसंख्या २,२४,५०६ तथा जनघनत्व ११९ जना प्रती वर्ग कि.मी. रहेको पाइन्छ । विभिन्न जातजातीहरूको समिश्रण रहेको यस जिल्लामा सबैभन्दा वढी मगर समुदायको (४३.२१%) बसोबास रहेको छ । जिल्लाका मध्य पहाडी तथा उच्च पहाडी क्षेत्रहरूबाट बर्षेनी लाखौंको जडीबुटी संकलन भई निकासी हुने गरेको पाइन्छ जसमा विभिन्न समुदायका बासिन्दाहरू प्रत्यक्ष रूपमा संलग्न भई वर्षेनी हजारौंको संख्यामा रोजगारी प्रवर्द्धन तथा लाखौंको आर्थिक कारोबार हुने गरेको छ । आ.व. २०७७/७८ सम्ममा १३४ वटा वन पैदावारमा आधारित उद्योगहरू दर्ता भएको तथा ३ वटा जडीबुटी प्रशोधन केन्द्रहरू समेत सञ्चालनमा रहेका छन । यस जिल्लाको करिब ४३% वनक्षेत्र सल्लाको वनले ढाकेको छ जहाँ खोटे सल्ला प्रजातीको बाहुल्यता रहेको छ । हवापानीको हिसावले यस जिल्लालाई उष्ण प्रदेशीय (Tropical Zone), उपोष्ण प्रदेशीय (Sub-Tropical Zone), शितोष्ण प्रदेशीय (Temperate Zone) र समशितोष्ण प्रदेशीय (Sub-Alpine Zone) गरी ४ भागमा बाँड्न सकिन्छ । यसरी एकै जिल्लाभित्रको हावापानीको विविधताका कारण यहाँ पाइने जडीबुटी तथा गैरकाष्ठ वन पैदावारको विविधतामा पनि यो जिल्ला धनी मानिन्छ । यस जिल्लामा ३६ प्रकारका सुनाखरी प्रजाती पाइने कुराबाट पनि यहाँको विविधतामा प्रचुरता रहेको पुष्टि गर्न सकिन्छ ।

रोल्पा जिल्लामा जडीबुटी एवं गैरकाष्ठ वन पैदावार संकलन कार्य परम्परादेखि नै शुरु भएको पाइन्छ । विस्तृत तथ्यांकको अभावले कुन जडीबुटी कहाँ र के कति परिमाणमा संकलन गरियो र त्यसले के कति रोजगारी प्रवर्द्धन गऱ्यो भन्ने कुरा एकिन गर्न कठिन छ । तथापि डिभिजन वन कार्यालय, रोल्पामा रहेका विगत ८ वर्षको

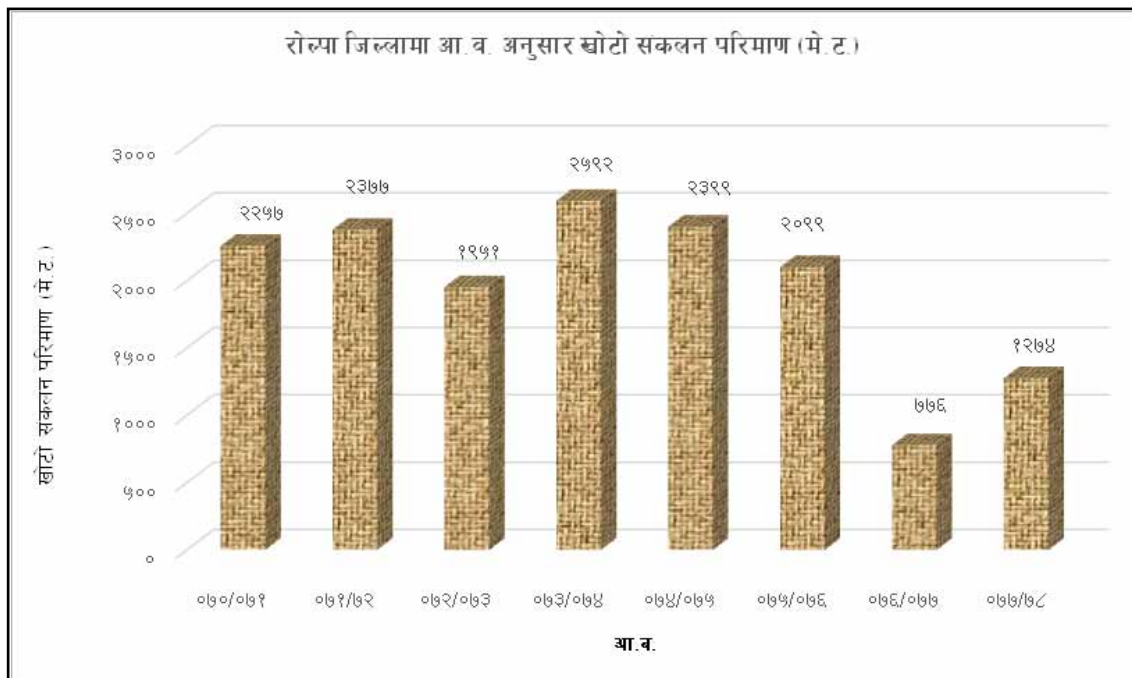


तथ्यांकहरूको विश्लेषण तथा प्रचलित नम्सहरू, खोटो प्रशोधन कम्पनीहरूसँगको परामर्श तथा अनुभव तथा जडीबुटी तथा गैरकाष्ठ वन पैदावारमा आधारित व्यवसायीहरू तथा स्थानीय संकलकहरूको अनुभवलाई समेत आधार मानी यस लेखमा रोजगारी प्रवर्द्धनको अवस्था विश्लेषण गर्ने प्रयास गरिएको छ । पञ्च वर्षिय वन व्यवस्थापन कार्ययोजना (२०७२/७३ देखि २०७६/७७) अनुसार रोल्पा जिल्लाबाट खोटो सहित वर्षेनी जरा/गानो, पात/डाँठ, फुल र भुवा, फल र बिउ, विरुवा, गमरेजिन/लोहवान र रेसादार प्रजातीका ९८ प्रकारका जडीबुटी तथा गैरकाष्ठ वन पैदावार संकलन तथा निकासी गर्न सकिने सिफारिस गरिएको भए तापनि विगत ८ वर्षको तथ्यांकलाई विश्लेषण गर्दा यस जिल्लाबाट ५६ प्रकारका जडीबुटी तथा गैरकाष्ठ वन पैदावारहरू राष्ट्रिय वन क्षेत्रबाट (सामुदायिक तथा सरकारद्वारा व्यवस्थित वन) तथा १३ प्रकारका जडीबुटी तथा गैरकाष्ठ वन पैदावारहरू निजी क्षेत्रबाट व्यापारिक प्रयोजनको लागि संकलन तथा निकासी भएको यस अध्ययनले देखाएको छ ।

#### ४.२ रोल्पा जिल्लामा खोटो संकलन:

नेपालमा व्यवसायीक रूपमा खोटे सल्ला (Pinus roxburghii) प्रजातीको रुखबाट रिल प्रविधि अपनाइ खोटो (Resin) संकलन हुने गरेको छ । यो प्रविधिबाट खोटो संकलन गर्दा प्रतिहेक्टर कम्तीमा ५ वटा स्वस्थ र गुणस्तरयुक्त माउ रुखहरू छाडी छातीको उचाई (१ मी ३० से.मी.) मा ३० से.मी. वा सो भन्दा बढी व्यास भएका, चोटपटक नलागेका, टुप्पो नभाचिएका, भू-क्षय हुने स्थानमा नरहेका रुखहरू फागुन महिना सम्ममा छनौट गरी तालिम प्राप्त कामदार मार्फत रिल निर्माण गरी एक सिजनमा चैत्र १ गते देखि कार्तिक मसान्त सम्ममा मात्र गर्नुपर्ने हुन्छ । समुद्री सतहबाट ९०० मी देखि १९५० मी को उचाइमा पाइने खोटे सल्लाको वनबाट खोटो संकलनको लागि हाल यस जिल्लामा ४ वटा खोटो प्रशोधन कम्पनी तथा करिब २०० भन्दा बढी सामुदायिक वन उपभोक्ता समूहहरू प्रत्यक्ष संलग्न रहेका छन् ।

यस जिल्लाबाट संकलन हुने गैरकाष्ठ वन पैदावार मध्य खोटो संकलन प्रमुख श्रोत रहेको छ । आ.व. २०७०/०७१ देखि आ.व. २०७७/०७८ सम्मको तथ्यांक विश्लेषण गर्दा रोल्पा जिल्लाबाट ८ वर्षको अवधिमा १५,७२५ मे.ट. खोटो संकलन भई कुल ११,०७,३१६ श्रमदिन बराबरको रोजगारी समेत सृजना भएको देखिन्छ । खोटो संकलनको लागि श्रमदिन अनुमान गर्दा खोटो संकलन तथा प्रशोधन कम्पनीहरूसँगको परामर्श अनुसार रिल प्रविधिबाट प्रति १६०० केजी संकलनको लागि ११२.६६ श्रमदिन लाग्ने तथ्यांकको आधारमा विश्लेषण गरिएको हो । वार्षिक संकलन परिमाणको अवस्था हेर्दा भारतिय बजारमा खोटोको मूल्यमा गिरावट आउनु, संघीय शासनप्रणाली लागू पश्चात आवश्यक कानूनहरू समयमै जारी हुन नसक्नु तथा विश्वव्यापी रूपमा फैलिएको कोरोना महामारी र सो को नियन्त्रणका लागि गरिएको बन्दाबन्दिका कारण आ.व. २०७६/७७ मा आ.व. २०७५/७६ मा भन्दा भन्डै ३ गुनाले खोटोको उत्पादनमा कमी आएकोमा आ.व. २०७७/७८ मा पुन १.६४ गुनाले वृद्धि भएको तलको रेखाचित्रमा स्पष्ट देख्न सकिन्छ ।



**रेखाचित्र ४.१: रोल्पा जिल्लामा आ.व. अनुसारको खोटेो संकलन परिमाण**

तालिकामा उल्लेख भए बमोजिम शुरुका २ आर्थिक वर्ष (०७०/७१ र ०७१/७२) मा सरकारद्वारा व्यवस्थित वनबाट कुल ४३ मे.ट खोटेो संकलन भएकोमा त्यसपछिका वर्षहरूमा भने सरकारद्वारा व्यवस्थित वन उपभोक्ता समूहलाई सामुदायिक वनको रूपमा हस्तान्तरण हुन थालेकाले खोटेो संकलन सामुदायिक वनभित्र मात्र सिमित हुन पुगेको पाइन्छ । सामुदायिक वन समूहहरूबाट खोटेो संकलन गर्दा आमदानी समूहको कोषमा जम्मा हुने र उक्त रकम समूहले स्विकृत विधान र कार्ययोजना बमोजिम २५% वन विकास, ३५% गरिबी न्युनिकरण तथा बाँकी रकम सामुदायिक विकास जस्ता कार्यहरूमा खर्च गर्नुपर्ने प्रावधान रहेको छ ।

**तालिका ४.१: रोल्पा जिल्लामा वार्षिक खोटेो संकलन परिमाण तथा रोजगारी विश्लेषण**

वनको सिमिसम	आ.व. अनुसार संकलन परिमाण (मे.ट.)								कुल जम्मा परिमाण	औषत वार्षिक
	०७०/०७१	०७१/०७२	०७२/०७३	०७३/०७४	०७४/०७५	०७५/०७६	०७६/०७७	०७७/०७८		
सामुदायिक वन	२२३२	२३५९	१९५१	२५९२	२३९९	२०९९	७७६	१२७४	१५६८२	१९६०
सरकार द्वारा व्यवस्थित वन	२५	१८	०	०	०	०	०	०	४३	५
जम्मा	२२५७	२३७७	१९५१	२५९२	२३९९	२०९९	७७६	१२७४	१५७२५	१९६६
अनुमानित रोजगारी (श्रमदिन)	१५८९०३	१६७३९३	१३७४०४	१८२५१३	१६८८९५	१४७८२८	५४६४६	८९७३४	११०७३१६	१३८४१४

खोटो संकलनबाट भएको सामुदायिक वन उपभोक्ता समूहको आम्दानी, स्थानीय कर शुल्क तथा राजश्व (आम्दानी र मु.अ.क./अ.आ.क.) समेत गरी ८ वर्षमा करिब २० करोड ६६ लाख रुपियाँ आम्दानी भएको देखिन्छ जसमध्ये करिब १५ करोड १४ लाख (७३%) सामुदायिक वन उपभोक्ता समूहको कोषमा जम्मा भएको देखिन्छ भने करिब ३ करोड ८८ लाख (१९%) सरकारी राजश्वमा र करिब १ करोड ६४ लाख रुपियाँ (८%) स्थानीय निकाय कर स्वरूप आम्दानी भएको देखिन्छ। वार्षिक सरदर १९६६ मे.ट. खोटो संकलनबाट रोल्पा जिल्लामा बर्षेनी १,३८,४१४ श्रमदिन बराबरको रोजगारी प्रवर्द्धन हुनुको साथसाथै वार्षिक करिब १ करोड ८९ लाख रुपियाँ सामुदायिक वन उपभोक्ता समूहमा आम्दानी हुने गरेको तथा भण्डै २० लाख ५० हजार रुपियाँ स्थानीय तहले तथा करिब ४८ लाख ५० हजार रुपियाँ नेपाल सरकारलाई सरदर वार्षिक रुपमा आम्दानी हुने गरेको विगत ८ वर्षको तथ्यांक विश्लेषणले देखाएको छ।

तालिका ४.२: खोटो संकलनबाट आ.व. ०७०/०७१ देखि आ.व. ०७७/०७८ सम्म भएको आम्दानी तथा राजश्व विवरण

विवरण	आ.व. अनुसार खोटो संकलन बाट प्राप्त आम्दानी तथा राजश्व रकम रु.							कुल जम्मा रु.	
	०७०/७१	०७१/७२	०७२/७३	०७३/७४	०७४/७५	०७५/७६	०७६/७७		०७७/७८
सा.व.उ.स.	१३३९१७७३	१८८७४४५९	१९५१४१७०	२५९२०४८४	२३९८६५५५	२५१९३५३७	९३१३०८०	१५२००१०८	१५१३९४१६६
स्थानीयकर	१८०५३९४	१९०१८५६	१५६११३४	२०७३६३९	२०७३६३९	३२७९८९८	१२०१६४८	२४८०७६५	१६३७७९७३
नेपाल सरकारको आम्दानी तथा मु.अ.क./अ.आ.क. समेत जम्मा	१९०८९३९	२५७५८०१	२५३६८४२	३३६९६६३	३११८२५२	३२७५१६०	१२१०७००	२०८०८११२	३८८०३४६९
कुल जम्मा	१७१०६१०६	२३३५२११६	२३६१२१४६	३१३६३७८६	२९१७८४४६	३१७४८५९५	११७२५४२८	३८४८८९८५	२०६५७५६०८

स्रोत : डिभिजन वन कार्यालय, रोल्पा

### ४.३ रोल्पा जिल्लामा अन्य जडीबुटी तथा गैरकाष्ठ वन पैदावार संकलन :

विगत ८ वर्षको तथ्यांक अनुसार रोल्पा जिल्लाको राष्ट्रिय वनबाट १२८९ मे.ट. (६४%) र निजी जग्गाबाट ७१९ मे.ट. (३६%) गरी जम्मा २००८ मे.ट. खोटो बाहेकका अन्य जडीबुटी तथा गैरकाष्ठ वन पैदावारहरू संकलन तथा निकासी भएको र त्यसबाट करिब १ करोड २ लाख रुपियाँ राजश्व आम्दानी भएको पाइएको छ। दिगो र व्यवस्थित रुपमा संकलन गरे वार्षिक रुपमा समेत उत्पादन लिन सकिने कतिपय प्रजातीहरूको खेती विस्तारको समेत राम्रो सम्भावना रहेको छ। यी वन पैदावारहरू संकलनमा जिल्लाको हावापानीको विविधताका कारण उच्च पहाडी भेग सम्मका किसान तथा उपभोक्ताहरू समेत प्रत्यक्ष रुपमा संलग्न हुनेहुँदा यस्ता उत्पादनहरूले स्थानीय समुदायको जिपिकोपार्जन, विदेश निकासी तथा राष्ट्रिय अर्थतन्त्रमा समेत विशेष महत्व राख्दछन्। रोल्पा जिल्लाबाट सबैभन्दा बढी मात्रामा संकलन हुने जडीबुटीमा टिमुरको फल पर्दछ जुन उल्लेखित ८ वर्षको अवधिमा कुल संकलन परिमाण मध्ये ९२२ मे.ट (४६%) संकलन भएको छ। संकलित टिमुरको परिमाण मध्ये निजी जग्गाबाट ६४% र बाँकी ३६% राष्ट्रिय वनबाट संकलन तथा निकासी भएको देखिन्छ। रोल्पा जिल्ला टिमुर खेतीको लागि उपयुक्त क्षेत्र रहेकोले डिभिजन वन कार्यालय रोल्पाले पकेट क्षेत्रमा जडीबुटी खेती विस्तार अन्तरगत टिमुर र पदमचाल खेती कार्यक्रम समेत सञ्चालन गर्दै आएको छ। टिमुर बाहेक यस जिल्लाबाट उत्पादित अन्य प्रजातीहरूमा क्रमशः काउलो, रिठ्ठा, सेतकचिनी, तिगेडी, पाषणवेद, तेजपात, पदमचाल, अमला, सुगन्धकोकिला आदिको उपलब्धता राम्रो रहेको तथ्यांकले देखाएको छ। उल्लेखित प्रजातीहरूको समेत उपयुक्तता हेरी खेती विस्तार गर्न सके थप लाभ लिन सकिने अवस्था रहेको पाइन्छ।

तालिका ४.३: रोल्पा जिल्लाबाट संकलित खोटो बाहेकका अन्य जडीबुटी तथा गैरकाष्ठ वन पैदावारहरूको परिमाण, राजश्व तथा रोजगारी

विवरण	आ.व.अनुसार राष्ट्रिय वन क्षेत्रबाट संकलित जडीबुटी तथा गैरकाष्ठ वन पैदावारहरूको परिमाण (मे.ट.)								जम्मा
	०७०/७१	०७१/७२	०७२/७३	०७३/७४	०७४/७५	०७५/७६	०७६/७७	०७७/७८	
राष्ट्रिय वन	७८	१६५	६५	१९०	२३२	१९१	१७६	१९२	१२८९
निजी जग्गा	०	०	२१७	१५५	५८	७८	७२	१३९	७१९
कुल जम्मा	७८	१६५.४	२८२	३४५	२९०	२६८	२४८	३३१	२००८
संकलित राजश्व रु.	५३४०६१	१०५७३०६	५०१०९५	१५९९६५०	१४८५२७५	२०६७९७५	१४१४६००	१५५३७५०	१०२१३७१२
अनुमानित रोजगारी (श्रमादिन)	१२२९१	१९३५३	४६७३१	६६३९०	४१९७१	४७७११	४००२३	४१८२०	३१६२९०

तालिका ४.४: राष्ट्रिय वनबाट संकलित खोटो बाहेकका अन्य जडीबुटी तथा गैरकाष्ठ वन पैदावारहरू

सि. नं.	जडीबुटी प्रजाती	आ.व.अनुसार राष्ट्रिय वन क्षेत्रबाट संकलित जडीबुटी तथा गैरकाष्ठ वन पैदावारहरूको परिमाण (केजी)								जम्मा परिमाण (केजी)
		०७०/७१	०७१/७२	०७२/७३	०७३/७४	०७४/७५	०७५/७६	०७६/७७	०७७/७८	
१	टिमुर फल	३१६१२	४४६४८	१३८३०	४८०००	४८०००	४८०००	४७४००	४८०००	३२९४९०
२	काउलोबोक्रा	१३३००	२७८००	३९५०	१३७००	१८४००	१०००	१५००	५८५०	८५५००
३	रिड्कोफल	९००	३४०००	२१००	४३५०	६२००	१६५००	९०००	५१५०	७८२००
४	सेतक चिनी	०	०	०	३०००	३००००	३००००	५४००	५००	६८९००
५	तिगेडी	०	५३००	१०००	२०००	३६१००	१५४००	२९८००	२३०००	११२६००
६	पाषाणवेद	६८००	२५००	९३००	९९००	३१००	२३५००	१७०००	२५६००	९७७००
७	तेजपात	६०००	५७७३	३२५०	६७००	७०००	७०००	७०००	७०००	४९७२३
८	चुलठीअमिलो	६३५	२१७७	३८००	९७००	९४५०	८५००	७२५०	९५००	५१०१२
९	अमला	१२५०	६५००	५००	९०००	११३२५	३४००	५५००	५५००	४२९७५
१०	दालचिनीबोक्रा	१३५०	११३७७	६५०	५३००	४२००	७९००	६५००	१५०००	५२२७७
११	विषफेज	०	९००	१३०००	८००	९१००	५५००	२६००	३५००	३५४००
१२	सुगन्धकोकिला	५००	१०००	२००	१८४००	३१००	४०००	५०००	२८००	३५०००
१३	अन्य	१५७९८	२३३९१.५	१३१९२	५९१४०	४६८५०	२२७२५	३१९३५	४०५४०	२५३५७२
जम्मा		७८१४५	१६५३६७	६४७७२	१८९९९०	२३२८२५	१९३४२५	१७५८८५	१९१९४०	१२२३४९

जडीबुटी संकलनमा रोजगारीको अनुमान गर्दा जडीबुटी व्यवसायी संघका प्रतिनिधी तथा स्थानीय संकलनहरूको अनुभवलाई आधार मानिएको छ । टिमुरको हकमा १० केजी टिमुर संकलन तथा सरसफाई, सामान्य प्रशोधन तथा, ग्रेडिङ आदि गरी जिल्लास्तरको व्यापारीसम्म पुग्नको लागि ३ जना बराबरको श्रमादिन लाने अनुमान गरिएको छ । उल्लेखित सबै उत्पादनहरूको आ-आफ्नो प्रकृति अनुसार श्रमादिन बढी वा घटि हुने गर्दछ । यसरी सम्पूर्ण वन पैदावारहरूबाट हुने रोजगारी अनुमान गर्दा ८ वर्षमा करिब ३,१६,२९० श्रमादिन बराबरको रोजगारी सृजना भएको

देखिन्छ । औसत वार्षिक रुपमा रोल्पा जिल्लाबाट २५१ मे.ट. जडीबुटी निकासी हुने गरेको र यसबाट वार्षिक करिव १२ लाख ७६ हजार रुपियाँ बराबरको राजश्व आम्दानी हुनुको साथसाथै ३९,५३६ श्रमदिन बराबरको रोजगारी सृजना हुने गरेको पाइएको छ । निजी आवादीबाट उत्पादिन जडीबुटी संकलनमा राजश्व नलाग्ने हुँदा उल्लेखित राजश्व विवरणमा राष्ट्रिय वनबाट संकलन इजाजत बापत लिइने राजश्व मात्र समावेश गरिएको छ ।

तालिका ४.५: निजी जग्गाबाट संकलित जडीबुटी तथा गैरकाष्ठ वन पैदावारहरू

सि. नं.	जडीबुटी प्रजाती आ.व. अनुसार राष्ट्रिय वन क्षेत्रबाट संकलित जडीबुटी तथा गैरकाष्ठ वन पैदावारहरूको परिमाण (केजी)	जडीबुटी तथा गैरकाष्ठ वन पैदावारहरूको परिमाण (केजी)								जम्मा परिमाण (केजी)
		०७०/७१	०७१/७२	०७२/७३	०७३/७४	०७४/७५	०७५/७६	०७६/७७	०७७/७८	
१	टिमुर फल	३१६१२	४४६४८	१३८३०	४८०००	४८०००	४८०००	४७४००	४८०००	३२९४९०
२	काउलोबोक्रा	१३३००	२७८००	३९५०	१३७००	१८४००	१०००	१५००	५८५०	८५५००
३	पिट्टाकोफल	९००	३४०००	२१००	४३५०	६२००	१६५००	९०००	५१५०	७८२००
४	सेतक चिनी	०	०	०	३०००	३००००	३००००	५४००	५००	६८९००
५	तिगोडी	०	५३००	१०००	२०००	३६१००	१५४००	२९८००	२३०००	११२६००
६	पाषाणवेद	६८००	२५००	९३००	९९००	३१००	२३५००	१७०००	२५६००	९७७००
७	तेजपात	६०००	५७७३	३२५०	६७००	७०००	७०००	७०००	७०००	४९७२३
८	चुलठी आमिलो	६३५	२१७७	३८००	९७००	९४५०	८५००	७२५०	९५००	५१०१२
९	अमला	१२५०	६५००	५००	९०००	११३२५	३४००	५५००	५५००	४२९७५
१०	दालचिनी बोक्रा	१३५०	११३७७	६५०	५३००	४२००	७९००	६५००	१५०००	५२२७७
११	विषफेज	०	९००	१३०००	८००	९१००	५५००	२६००	३५००	३५४००
१२	सुगन्धको किला	५००	१०००	२००	१८४००	३१००	४०००	५०००	२८००	३५०००
१३	अन्य	१५७९८	२३३९१.५	१३१९२	५९१४०	४६८५०	२२७२५	३१९३५	४०५४०	२५३५७२
जम्मा		७८१४५	१६५३६७	६४७७२	१८९९९०	२३२८२५	१९३४२५	१७५८८५	१९१९४०	१२९२३४९

#### ४.४ जडीबुटी तथा गैरकाष्ठ वन पैदावार सम्बन्धी नीतिगत समिक्षा :

जडीबुटी तथा गैरकाष्ठ वन पैदावारहरू (Non Timber Forest Products) को दिगो संकलन तथा उपयोग गरी आर्थिक लाभ लिनको लागि २१ वर्षे वन विकास गुरुयोजना २०४६ ले पहिलोपटक लागि नीतिगत रुपमा उल्लेख गरेको पाइन्छ । गुरुयोजनाको खाका अनुरूप सामुदायिक वन, कबुलियती वन जस्ता समुदायमा आधारित वन व्यवस्थापन पद्धतिको शुरुवातसँगै भएको भए तापनि निजी क्षेत्रको सिमित लगानी, सिमित उत्पादनहरू मात्र अन्तराष्ट्रिय बजारमा प्रवेश पाउनु तथा धेरैजसो उत्पादनहरू कच्चा पदार्थको रुपमा उपयुक्त मुल्य पाउन नसकिनु, स्थानीय ठेकेदार तथा व्यापारीहरूले मात्र बढी लाभ लिनु, खेती प्रवर्द्धनमा उल्लेखनीय उपलब्धि हासिल नहुनु जस्ता कारणले गुरु योजनाको उपलब्धिलाई पूर्ण गर्न नसके पनि ग्रामिण समुदायका बासिन्दाहरू कुनै न कुनै रुपमा यसबाट लाभान्वित हुँदै आएको कुरालाई नकार्न सकिदैन । वन ऐन २०४९ तथा नियमावली २०५१ ले गुरुयोजनाले नीतिगत व्यवस्था गरेका प्रावधानहरूलाई कानुनी मान्यता दिदै सरकारद्वारा व्यवस्थित वनबाट जडीबुटी तथा गैरकाष्ठ वन पैदावार (NTFPs)

संकलनको लागि प्रजाती अनुसारको राजश्व निर्धारण गरी निश्चित प्रकृयाबाट संकलन तथा बिक्री वितरणको व्यवस्था गरेको पाइन्छ भने सामुदायिक वन, साभेदारी वन, कबुलियती वन लगायतका समुदायमा आधारित वन व्यवस्थापन पद्धति मार्फत स्विकृत कार्ययोजनाको प्रावधान अनुरूप दिगो र व्यवस्थित रूपमा संकलन तथा बिक्री वितरण गर्ने तथा खेती विस्तारलाई समेत जोड दिने गरी स्पष्ट कानुनी व्यवस्था गरेको पाइन्छ । जडीबुटी एवं गैरकाष्ठ वन पैदावार (NTFPs) विकास २०६१ ले उच्च मूल्यका जडीबुटी एवं गैरकाष्ठ वन पैदावारहरूको संरक्षण र संवर्द्धनबाट अर्थ व्यवस्थामा ठोस योगदान पुऱ्याई सन् २०२० सम्म अन्तराष्ट्रिय जगतमा नेपाल अधिराज्यलाई जडीबुटी एवं गैरकाष्ठ वन पैदावारको बृहत भण्डारको रूपमा परिचित तुल्याउनु दिर्घकालिन सोच राखेकोमा सो बमोजिम उपलब्धि हासिल हुन सकेन । खोटो संकलन कार्यको नियगमनका लागि खाटो संकलन कार्यविधि २०६४ समेत लागू गरी कार्यन्वयनमा रहेको छ ।

वन नीति २०७१ ले वन क्षेत्रको उत्पादकत्व र वन पैदावारको उत्पादन गरी स्थानीय तथा राष्ट्रिय आवश्यकता परिपुर्ति गर्दै निकासी प्रवर्द्धन गरी राष्ट्रिय अर्थतन्त्रमा वन क्षेत्रको योगदान अभिवृद्धि गर्ने उद्देश्य निर्धारण गरेको थियो । उक्त नीतिले जडीबुटी एवं गैरकाष्ठ वन पैदावारहरूको समुचित संरक्षण, सम्बर्द्धन र सदुपयोग गर्दै रोजगारी सृजना, र आय वृद्धि गरी विपन्न वर्गको जीविकोपार्जनमा सुधार र पारिस्थिकीय प्रणालीबीच सन्तुलन कायम राख्ने लक्ष्य निर्धारण गरेको थियो । उक्त नीतिले व्यापारिकरण हुन सक्ने जडीबुटी एवं गैरकाष्ठ वन पैदावारहरूको खेती प्रविधि विकास गरी वनक्षेत्र भित्र र बाहिर समेत विस्तार गर्ने र त्यसको उपयोग र गुणस्तर अभिवृद्धि गरी बजार प्रवर्द्धन गर्ने कार्यनीति समेत तय गरेको तथा सोही कुरालाई वन क्षेत्रगत रणनीति २०७२ ले समेत आत्मासाथ गरेको पाइन्छ । १४ औं त्रिवर्षिय योजनामा उच्च मूल्यका जडीबुटी तथा गैरकाष्ठ वन पैदावारहरूको संरक्षण, संवर्द्धन, खेती विस्तार तथा निर्यातका लागि ब्रान्डिङ सहितको बजार प्रवर्द्धन गर्ने कार्यनीति तय गरेको थियो जुन कुरा १५ औं योजनामा समेत निरन्तरता दिएको छ । संघीय लोकतान्त्रिक गणतन्त्रात्मक संविधान जारी भए पश्चात राज्य पुनसंरचनाका कार्यहरू अगाडी बढी रहेको र सोही बमोजिम राष्ट्रिय वन नीति २०७५ लागू भैसकेको छ । यस नीतिले समेत वनमा आधारित उद्योग व्यवसायको प्रवर्द्धन र विकास गरी रोजगारीका अवसर गुणात्मक रूपमा बृद्धि गर्ने र NTFPs को उपयुक्त क्षेत्र छनौट (Zoning), र प्रजाती छनौट (Pocket Area) लाई विशेष जोड दिएको पाइन्छ । २०७६ कार्तिक १ गतेदेखि लागू भएको संघीय वन ऐनले समेत गैरकाष्ठ वन पैदावारलाई विशेष महत्व दिएको पाइन्छ । हाल लुम्बिनी प्रदेशमा वन ऐन समेत २०७८/०८/०८ गतेदेखि लागू भैसकेको तथा नियमावली बन्ने क्रममा रहेकामा उक्त ऐन तथा नियमावली र स्थानीय कानूनहरूमा समेत NTFPs लाई दिगो व्यवस्थापको माध्यमबाट अधिकतम लाभ लिने र रोजगारीका अवसरहरूलाई थप विस्तार गरी राष्ट्रिय अर्थतन्त्रमा योगदान पुऱ्याउने अवधारण अनुरूप गर्नुपर्ने देखिन्छ ।

#### ४.५ अवसर तथा चुनौतीहरू :

रोल्पा जिल्लाबाट निकासी हुने जडीबुटीलाई स्थानीय स्तरमै प्रशोधन गरी निर्यात प्रवर्द्धन गर्न सके रोजगारीका थप अवसरहरू सृजना भई राष्ट्रिय अर्थतन्त्रमा थप योगदान पुऱ्याउने सकिन्छ । प्रचलित बजार भाउको तुलनामा स्थानीय संकलक तथा किसानहरूले प्रयाप्त मुल्य पाउन नसकेको, समयानुकूल बजार व्यवस्थापन गर्न नसकेकोले बजार अभावका कारण कहिलेकाही जडीबुटी लामो समयसम्म बजारमा पुन नसक्दा गुणस्तरमा ह्रास आउने गरेको, स्थानीय स्तरमा जडीबुटीको भण्डारण गृह नहुनु, जनचेतनाको अभावका कारण जडीबुटी तथा गैरकाष्ठ वन पैदावारहरूको दीगो संकलन हुन नसक्नु, जडीबुटी तथा गैरकाष्ठ वन पैदावारहरूको गुणस्तरको आधारमा ग्रेडिङ तथा लेभलिङ गरी बजारको

सुनिश्चितता गर्न नसकिनु, खेती गर्न सम्भाव्य प्रजातीहरूको पनि पर्याप्त मात्रमा खेती गरी उत्पादन बढाउन नसक्नु, व्यावसायिक रूपले महत्वपूर्ण गैरकाष्ठ वन पैदावारको बारेमा स्थानीय कृषक, उपभोक्ता र अन्य सरोकारवालाहरूमा अनभिज्ञता तथा अपुर्ण जानकारी रहनु, मुख्यवान जडीबुटी तथा गैरकाष्ठ वन पैदावारहरूको अध्ययन र अनुसन्धानात्मक कार्यलाई जोड नदिइनु तथा कतिपयको पहिचान हुन नसक्नु, जलवायु परिवर्तनका कारण कतिपय प्रजातीहरू लोप हुने अवस्थामा पुग्नु, निजी तथा सहकारी क्षेत्र लगानीको लागि यस क्षेत्रमा आकर्षित हुन नसक्नु आदि विविध कारणहरूले नेपालको जडीबुटी तथा गैरकाष्ठ वन पैदावारबाट लाभ लिने प्रयाप्त अवसरहरू हुँदाहुँदै पनि धेरै चुनौतीहरूको सामना गर्नुपरीरहेको देखिन्छ। खोटो संकलन गर्दा संकलकहरूलाई प्रयाप्त तालिम नदिइनु तथा अनुगमन फितलो हुनुले पनि भविष्यमा संकलन गरिएका रुखहरू मर्नसक्ने/सुकने हुदा यसबाट अहिलेनै सजग रही काम गर्न खोटो संकलन कम्पनीहरू, सामुदायिक वन समूहहरू लगाउँत सबै सरोकारवालाहरूको ध्यान जानु जरूरी देखिन्छ। संघीय लोकतान्त्रिक गणतन्त्रात्मक संविधान लागू पश्चात देशमा संघ, प्रदेश र स्थानीय तह गरी तीन तहको सरकार रहेको वर्तमान अवस्थामा स्थानीय सरकारहरूले मापदण्ड विना कर असुली गर्ने गरेकाले खासगरी खोटो संकलन तथा निकासी कार्यमा असहजता सृजना भएको भन्ने खोटो संकलन गर्ने कम्पनीहरूको गुनासो बढेकोमा लुम्बिनी प्रदेश वन ऐन २०७८ ले समूहको वन पैदावारमा हुने आमदानीको २५% रकम प्रदेश संचित कोषमा जम्मा गर्नुपर्ने तथा स्थानीय तहले निकासी कर लगाउन नपाउने प्रावधान अनुरूप उक्त समस्या केहि हदसम्म समाधान भएको देखिन्छ। राज्य पुनसंरचना पश्चात जडीबुटी तथा गैर काष्ठ वन पैदावारबाट हुने लाभलाई विस्तार गर्ने प्रचुर सम्भावनाहरू र अवसरहरूको सृजना भएकोहुँदा सबै पक्षले जिम्मेवारीपूर्वक यस क्षेत्रको सुधारका लागि काम गर्नुपर्ने देखिन्छ।

#### ४.६ निष्कर्ष:

हावापानीको विविधता रहेको रोल्पा जिल्लाबाट बर्षेनी संकलन तथा निकासी हुने जडीबुटी तथा गैरकाष्ठ वन पैदावारबाट करिब १ लाख७८ हजार श्रमदिन बराबरको रोजगारी सृजना हुने तथा करोडौंको आर्थिक कारोवार हुने गरेको छ। स्थानीय समुदायको जिविकोपार्णको मुख्य आधारको रूपमा रहेका जडीबुटी तथा गैरकाष्ठ वन पैदावारहरूको वैज्ञानिक अध्ययन, दिगो व्यवस्थापन, व्यवसायिक खेती विस्तार र उत्पादनमा वृद्धि, जनचेतना अभिवृद्धि, मूल्य अभिवृद्धि, लगानी प्रवर्द्धन तथा बजार प्रवर्द्धनद्वारा स्थानीय समुदायको आयस्तरमा वृद्धि र थप रोजगारी सृजना गरी संयुक्त राष्ट्रसंघले तय गरेका दिगो विकासका उद्देश्यहरू बमोजिम गरीबी निवारणको लागि भरपर्दो आधार बनाउदै राष्ट्रिय अर्थतन्त्रमा समेत उल्लेखनिय योगदान पुऱ्याउने सक्ने देखिन्छ।

## भाग-५

# रोल्पा जिल्लामा भएका वृक्षारोपणहरूको संक्षिप्त जानकारी

### ५.१ परिचय

नेपालमा वन र कृषिक्षेत्र बीच अन्योन्याश्रित सम्बन्ध रहि आएको छ । दिगो विकासमा अमूल्य योगदान रहेको वनक्षेत्रको रोजगारी सिर्जना, आयआर्जन, स्थानीय समुदायको काठदाउरा, घाँसपात एवं गैरकाष्ठ वन पैदावार लगायतका आधारभूत आवश्यकता पुरा गर्न तथा जलवायु परिवर्तनको प्रभाव न्युनिकरण, वायुमण्डलमा रहेको कार्वन शोषण तथा वातावरणीय सेवा जस्ता अत्यावश्यक सेवाहरू वनक्षेत्रबाट उपलब्ध हुदै आएका छन् । वनक्षेत्रले कृषि, उद्योग, जलस्रोत, वातावरण र जैविक विविधता संरक्षणका लागि महत्वपूर्ण आधार प्रदान गरेको छ । यस्तो अमूल्य वनस्रोतको अभिवृद्धिका लागि गरिने वृक्षारोपण कार्य नेपालमा सनातन देखि नै चल्दैआएको छ । नाङ्गा डाँडाकाँडा, चौर, पखेरा, सडक दायँवायाँ, तालतलैया तथा पानी पधेँरा वरपर एवं नदी किनाराहरूमा फाटफुट विरुवा रोप्ने र हुर्काउने परम्परा आदिकालबाटै रहिरहेको छ । त्यसैगरी धार्मिक स्थल तथा चौताराहरूमा धार्मिक महत्वका विरुवाहरू जस्तै वर, पीपल, समी, बेल, काभ्रो, नारेश्वर जस्ता प्रजाती रोपी हुर्काएको यत्रतत्र देखिन्छन् । साथै निजी जग्गाहरू र सार्वजनिक स्थलहरूमा समेत डालेघाँस एवं फलफूलका प्रशस्त विरुवा लगाई उपयोगमा आइरहेका छन् । वन विकास गुर्योजना २०४५ का अनुसार वि.सं. २०२० देखि २०४१ सम्ममा सरकारीस्तरबाट देशभर ४७,००० हेक्टर र सामुदायिक स्तरबाट २१,९०० हेक्टर क्षेत्रमा वृक्षारोपण भइसकेको देखिन्छ । हालसम्म पनि वन कार्यालय लगायतका सरकारी निकायहरू, विभिन्न आयोजना/परियोजना तथा गैरसरकारी संस्थाहरूबाट सरकारी वनक्षेत्र तथा सार्वजनिक जग्गामा ठूलो परिमाणमा वृक्षारोपण एवं निजी वृक्षारोपणका लागि लाखौं विरुवा वितरण भइरहेका छन् । पुराना वृक्षारोपण क्षेत्रहरू २० को दशकदेखि ४० को दशकसम्मका वृक्षारोपणमा उपयुक्त साइजका विरुवा, वृक्षारोपण क्षेत्रमा तारवार र हेरालुको व्यवस्थाका कारण वृक्षारोपण कार्य प्रायः सफल भई कतिपय स्थानमा हाल घना वनको रूपमा विकसित भईसकेका छन् । ५० को दशकपछि नयाँ वृक्षारोपणमा भन्दा भैरहेका वनको संरक्षण र व्यवस्थापनमा बढी जोड, विरुवाको गुणस्तरमा कमजोरी एवं तारवार तथा हेरालुको व्यवस्था नभएकोले वृक्षारोपण क्षेत्रहरूको अवस्था अपेक्षाकृत सन्तोषजनक हुन नसकेको देखिन्छ ।

### ५.२ रोल्पा जिल्लामा वृक्षारोपण :

रोल्पा जिल्लामा पनि वृक्षारोपण कार्य वन कार्यालयको स्थापना हुनु अगाडी बाटै शुरु भएको भए तापनि त्यसको यथेष्ट तथ्यांक अभावका कारण जिल्लाको कुन कुन स्थानमा के कति वृक्षारोपण गरियो भन्ने यकिन गर्न गाह्रो छ । वन कार्यालयमा भएका तथ्यांकहरूलाई संकलन गरी विशेषगरी आ.व. २०६३/६४ देखि यताका वर्षहरूमा यस जिल्लामा भएको वृक्षारोपण तथ्यांकलाई संक्षिप्त रूपमा प्रस्तुत गर्ने प्रयास गरिएको छ । डिभिजन वन कार्यालयको आ.व. २०७७/७८ सम्मको तथ्यांक अनुसार यस जिल्लामा कुल १५ वर्षको अवधीमा जम्मा १६४८.२१ हे. वा वार्षिक औषत १०९.८८ हेक्टर प्रतीवर्षका दरले सरकारी, सार्वजनिक तथा निजी भू-भागमा खोटेसल्ला, विभिन्न डालेघाँस, बहु उपयोगी तथा गैरकाष्ठ प्रजातीहरू, फलफुल प्रजातीहरू आदि वृक्षारोपण भएको तल तालिकाबाट देख्न सकिन्छ ।



तालिका ५.१ : रोल्पा जिल्लामा आ.व. ०६३/६४ देखि आ.व. ०७७/०७८ सम्म गरिएको वृक्षारोपण विवरण

आ.व.	प्रजाती	वृक्षारोपण (हे.)	संख्या	कै.
०६३/६४	खोटेसल्ला, टाँकी, टुनी, वाँझ, देवदार, किम्बु, बकाइनो, अमला, लप्सी, पैयु, चिउरी आदि	१७०	२११,८९८	
०६४/६५	खोटेसल्ला, टाँकी, टुनी, वाँझ, देवदार, किम्बु, बकाइनो, अमला, लप्सी, पैयु, चिउरी आदि	१४७	१७८,१७७	
०६५/६६	खोटेसल्ला, टाँकी, टुनी, वाँझ, देवदार, किम्बु, बकाइनो, अमला, लप्सी, पैयु, चिउरी आदि	२१०.५	२५९,७५१	
६६/६७	खोटेसल्ला, टाँकी, टुनी, वाँझ, देवदार, किम्बु, बकाइनो, अमला, लप्सी, पैयु, चिउरी आदि	१३६	२५६,०००	
६७/६८	खोटेसल्ला, टाँकी, टुनी, वाँझ, रयच, देवदार, हरो, बरो, किम्बु, अम्रिसो, बकाइनो, अमला, लप्सी, पैयु, मसला, सुगन्धकोकिला, चिउरी आदि	७८.३१	९५,०००	
६८/६९	खोटेसल्ला, टाँकी, टुनी, वाँझ, रयच, देवदार, हरो, बरो, किम्बु, अम्रिसो, बकाइनो, अमला, लप्सी, पैयु, मसला, सुगन्धकोकिला, चिउरी आदि	२४.०६	२९,१६०	
६९/७०	खोटेसल्ला, टाँकी, टुनी, वाँझ, रयच, देवदार, हरो, बरो, किम्बु, अम्रिसो, बकाइनो, अमला, लप्सी, पैयु, मसला, सुगन्धकोकिला, चिउरी आदि	१२४.४८	१५१,०००	
०७०/७१	खोटेसल्ला, टाँकी, टुनी, दालचिनी, इपिल इपिल, वाँझ, रयच, देवदार, हरो, बरो, किम्बु, अम्रिसो, बकाइनो, अमला, गोल्डमोहर, लप्सी, पैयु, मसला, सुगन्धकोकिला, चिउरी आदि	६५	७८,०००	
०७१/७२	खोटेसल्ला, टाँकी, टुनी, दालचिनी, इपिल इपिल, वाँझ, रयच, देवदार, हरो, बरो, किम्बु, अम्रिसो, बकाइनो, अमला, गोल्डमोहर, लप्सी, पैयु, मसला, सुगन्धकोकिला, चिउरी आदि	८२	१००,०००	
०७२/७२	खोटेसल्ला, टाँकी, टुनी, दालचिनी, इपिल इपिल, वाँझ, रयच, देवदार, हरो, बरो, मसला, सुगन्धकोकिला, टिमुर र चिउरी	३०.८१	५४,७९६	सा.व, क.व

	खोटेसल्ला, टाँकी, टुनी, दालचिनी, इपिल इपिल, वाँभ, रयच, देवदार, हरो, बरो, मसला, सुगन्धकोकिला, टिमुर र चिउरी	२५	४७,८३४	निजी क्षेत्र
	जम्मा	५५.८१	१०२,६३०	
०७३/७४	खोटेसल्ला, टाँकी, टुनी, दालचिनी, इपिल इपिल, वाँभ, रयच, देवदार, हरो, बरो, किम्बु, अग्रिसो, बकाइनो, अमला, गोल्डमोहर, लप्सी, पैयु, मसला, सुगन्धकोकिला, र चिउरी	२५	४२,५००	सा.व., क.व
	टिमुर	१५	२७,५००	निजी क्षेत्र
	टिमुर	१२.४२	२०,६००	सा.व., क.व
	खोटेसल्लो, सिसौ, टाँकी, बकाइनो	६	७,८००	सा.व., क.व
	जम्मा	५८.४२	९८,४००	
०७४/७५	खोटे सल्ला, टाँकी, हाडे ओखर, किम्बु, दालचिनी, बकाइनो, रिठा, लाकुरी, उत्तीस, गोल्डमोहर, देवदार, फ्लाँट आदि	७०	१०९,५००	सा.व., क.व
	अग्रिसो	६	९,०००	क.व.
	अग्रिसो	१२	२६,०००	निजी क्षेत्र
	विभिन्न डाले घाँस प्रजाती	८	६,५००	निजी क्षेत्र
	जम्मा	९६	१५१,०००	
०७५/७६	देवदार, खोटे सल्ला, टाँकी, पैयु, किम्बु, बकाइनो, गोल्डमोहर आदिरुख प्रजाती	११.३	१८,०९०	सा.व.
	टिमुर, तेजपात, लप्सी, अमृसो, निगालो, सेतकचिनी, अंलैची, काउलो, बाँस आदि गैरकाष्ठ प्रजाती	३३.४	४६,७८०	सा.व.
	देवदार, बाँभ, काफल, खसु जातका रुख प्रजातीहरु	४.३	६,८५४	क.व.
	टिमुर, पदमचाल, अलैची, निगालो, लोक्ता, अल्लो, बाँस आदि गैरकाष्ठ प्रजाती	१५.७	३६,११८	क.व.
	टाँकी, बकाइनो, किम्बु, इपिल इपिल, निमारो, बैस, राइ खन्यु, गोल्डमोहर आदि रुख तथा डालेघाँस प्रजाती	७.४	१२,७००	निजी क्षेत्र
	टिमुर, सेतकचिनी, पदमचाल, तेजपात, अमृसो, निगालो, काउलो आदि गैरकाष्ठ प्रजाती	२०.४	१२२,०९५	निजी क्षेत्र
	अनार, कागती, आँप, लिची, कटहर आदि फलफुल प्रजाती	४.८	१,९१५	निजी क्षेत्र
	नेपियर, मुलाटो र सिटारीयो जातको उनन्त घाँस रोपण	३.४	५२,०००	निजी क्षेत्र
	जम्मा	१००.७०	२९६५५२	सा.व., क.व.

०१६/१७	खोटेसल्ला देवदार, धुपि सल्ला, ठिग्रे सल्ला	१३.२५	२१२००	सा.व.	
	दाँतेओखर	१.७६	११००	सा.व.	
	दाँतेओखर	३.८४	२४००	क.व.	
	किम्बु	३.०	१३३००	निजी क्षेत्र	
	बकाइनो, टाँकी	०.९४	१५००	सा.व.	
	टिमु	११.७५१	१८८००	निजी	
	टिमु	५.४४	८७००	सा.व.	
	टिमु	२.६२५	४२००	क.व.	
	टिमु	२२.७	३६४००	सहकारी	
	पदमचाल	१.९	८०००	सा.व.	
	अनार	३.२०	२०००	निजी क्षेत्र	
	आँप	१.९८	१२३९	निजी क्षेत्र	
	कागती	२७.२०	१७०००	निजी क्षेत्र	
	लिची	०.८०	५००	निजी क्षेत्र	
	सुन्तला	०.६४	४००	क.व.	
	सुन्तला	१३.४४	८४००	निजी क्षेत्र	
	अमिम्नो	४.९०	४९५००	सा.व.	
	अमिम्नो	०.०५	५००	क.व.	
	अलैची	०.५०	५०००	क.व.	
	जम्मा	११९.९७	२००१३९		
प्रजाती	क्षेत्रफल	संख्या	कैफियत		
०१७/१८	काठ, डालेघाँस तथा बहुउपयोगी प्रजाती-खोटे सल्ला, देवदार, दालचिनी, उत्तिस, लाकुरी, पैयु, टाँकी, किम्बु, धुपी सल्ला, बकाइनो, जिंगढ, चुलेत्रो, इपिल इपिल, बैस, खरी, दुधिलो, चिउरी, मालागिरी	५१.५६	८०७९८	सा.व.	
		२.८१	४५००	क.व.	
	जडीबुटी तथा गैरकाष्ठ वन पैदावार - टिमु, तेजपात, पदमचाल, अमिसो र बाँस	०.५	७४०	सार्वजनिक जग्गा/आर्मी ब्यारेक	
	”	”	२.१	३३८८	निजी जग्गा

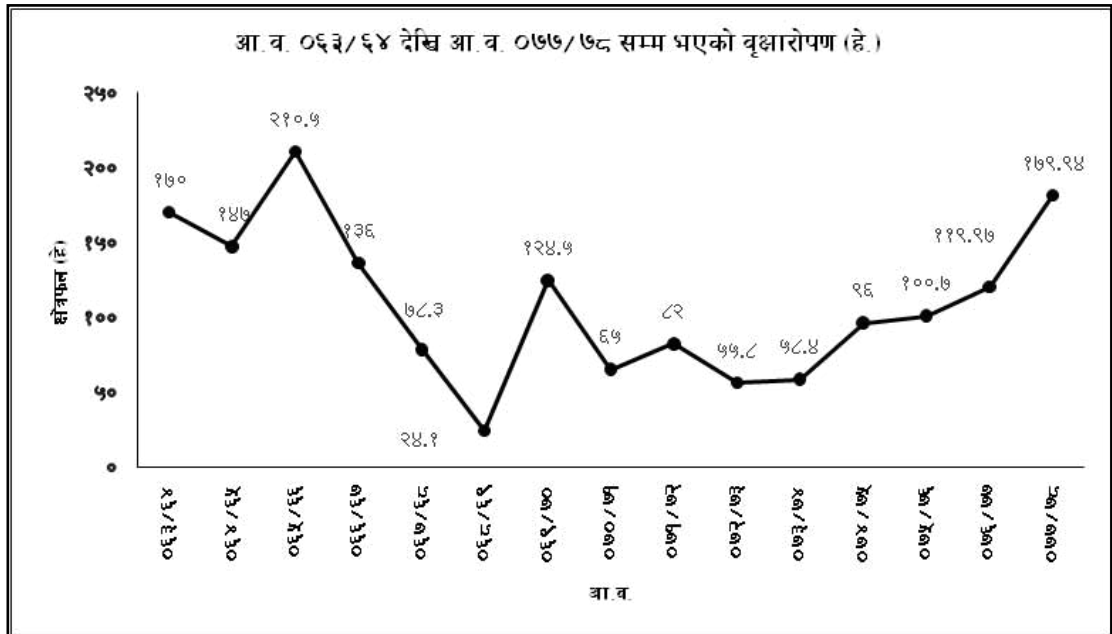
	" "	५.९	८१५०	नमुना कृषि वन कार्यक्रम
	जम्मा	६२.८७	९७५७६	
	जडीबुटी तथा गैरकाष्ठ वन पैदावार- टिमुर, तेजपात, पदमचाल, अम्रिसो र बाँस	६.४४	१६६००	सा.व.
	" "	१.३	१०५००	क.ब.
	" "	०.३	४१०	सार्वजनिक जग्गा/आर्मी ब्यारेक
	" "	५४.२	१३६९१७	निजी जग्गा
	जम्मा	६२.२७	१६४०१७	
	फलफूल जन्य - दाँते ओखर	१.७३	६९२	सा.व.
	फलफूल जन्य - दाँते ओखर, कागती	४.५५	२०००	कबुलियती वन
	फलफूल जन्य - दाँते ओखर, कागती	४४.६२	२२१३२	निजी जग्गा
	जम्मा	५०.९	२४८२४	
	अलैंची, नेपियर, सुपर नेपियर- कृषि वन प्रजाती	३.९	३९०००	निजी जग्गा
	कुल जम्मा	१७९.९४	३२५४१७	
१५ वर्ष अवधीमा कुल जम्मा		१६४८.२१	२५३३६६४	

माथी उल्लेखित १५ वर्ष अवधिको तथ्यांकको विश्लेषण गर्दा आ. व. ०६५/६६ मा सबैभन्दा बढी (२१०.५० हे.) तथा आ.व. ०६८/६९ मा सबैभन्दा कम (२४.०६ हे.) वृक्षारोपण भएको देखिन्छ। रोल्पा जिल्लामा सरदर वार्षिक करिब ११० हे. वृक्षारोपण हुने गरेको यस तथ्यांकले देखाएको छ। शुरुका वर्षहरूमा वृक्षारोपण बढी हुने गरेको र बीचका केही वर्षहरूमा घट्दो क्रममा रहेको र हालका वर्षहरूमा पुन वृक्षारोपण वढ्न थालेको तल प्रस्तुत गरिएको तालिका तथा रेखात्मक चित्रबाट पुष्टि गर्न सकिन्छ।

तालिका ५.२: रोल्पा जिल्लामा आ.व.०६३/६४ देखि आ.व. ०७७/७८ सम्म गरिएको वृक्षारोपणको संक्षिप्त विवरण

क्र.सं.	आ.व.	वृक्षारोपण (हे.)	संख्या	कैफियत
१	०६३/६४	१७०.०	२११८९८	
२	०६४/६५	१४७.०	१७८१७७	
३	०६५/६६	२१०.५	२५९७५१	
४	०६६/६७	१३६.०	२५६०००	
५	०६७/६८	७८.३	९५०००	
६	०६८/६९	२४.१	२९१६०	

७	०६९/७०	१२४.५	१५१०००
८	०७०/७१	६५.०	७८०००
९	०७१/७२	८२.०	१०००००
१०	०७२/७३	५५.८	१०२६३०
११	०७३/७४	५८.४	९८४००
१२	०७४/७५	९६.०	१५१०००
१३	०७५/७६	१००.७०	२९६५९२
१४	०७६/७७	११९.९७	२००१३९
१५	०७७/७८	१७९.९४	३२५४१७
१५ वर्ष अवधीमा कुल जम्मा		१६४८.२१	२५३३६६४



रेखाचित्र ५.१ : आ.व. २०६३/६४ देखि आ.व. २०७७/०७८ सम्मको वृक्षारोपण परिमाणको ट्रेन्डलाइन  
 आ.व. ०७७/०७८ मा कुल १७९.९४ हे.मा वृक्षारोपण गरिएको छ जुन गत आ.व.को भन्दा करिब ४९.९९ % ले बढी हो । यस आ.व.मा प्रदेश सरकार तथा संघीय शसर्त कार्यक्रम तथा सोधभर्ना मार्फत सामुदायिक वनहरूमा करिब ६१.१४ हे. क्षेत्रफलमा १,००,३४० विरुवा वृक्षारोपण गरिएको छ । यस आ.व.मा करिब ५२.९७ हे. सा.व.मा ८३,०४८ काष्ठ तथा बहुउपयोगी प्रजाती वृक्षारोपण भएको छ भने करिब ६.४४ हे. मा १६६०० टिमुर, तेजपात र पदमचाल लगायतका जडीबुटीहरू रोपण गरिएको छ । सा.व. मा गरिएको वृक्षारोपणको विस्तृत विवरण तल तालिकामा देखाईएको छ ।

तालिका ५.३ : आ.व. २०७७/७८ मा सामुदायिक वनमा गरिएको वृक्षारोपण विवरण

वृक्षारोपण स्थान	क्षेत्रफल (हेक्टर)	विरुवा संख्या प्रजातीगत	कैफियत
रोल्पा, सुनिलस्मृती, लुंग्री, रुन्टीगढी, माडी र परिवर्तनका ११ वटा सा.व.	५१.५६	खोटेसल्ला-३८७०८, देवदार-११८२०, तेजपात-५९५०, उत्तिस ५४८०, लाकुरी३८५०, अन्य १५४९० गरी जम्मा ८०७९८ विरुवा	अन्य प्रजातीहरूमा टाँकी, मालागिरी, चिउरी, किम्बु, बकाइनो, टुनी, इपिल इपिल, बैस र राइखन्यु ।
जस्पुर सा.व., रुन्टीगढी ५	१.४१	पैयुँ २०००, टाँकी २००, किम्बु ५०	समूहको आफ्नो कार्यक्रमबाट, विरुवा होलेरी नर्सरीबाट लगेको
जम्मा	५२.९७	८३०४८	
दुधलानी पोखरी, गंगादेव २, लिस्नभिर, सुनिलस्मृती ८, महाप्रभु, रुन्टीगढी ९, सुन्दर, परिवर्तन २, भालुदुला र ज्याङखोला म्यालडाँडा, त्रिवेणी २, गुरुजुरेधारा, सुनछहरी ५	५.६९	टिमुर ८१००, तेजपात १०००	पकेट क्षेत्रमा जडीबुटी कार्यक्रम
श्री नमुन्जा हरियाली, थबाङ ३	०.७५	पदमचाल ७५००	
जम्मा	६.४४	१६६००	
साउनेपानी बाजै सा.व, रोल्पा ६ र धनमुढा खैरेनी सा.व., रोल्पा २	१.७३	दाँते ओखर क्रमश ६०० र ९२	
कुल जम्मा	६१.१४	१,००३४०	

आ.व. ०७७/७८ मा कबुलियती वन तर्फ वनमा र निजी जग्गामा कुल ५३.१४ हे. मा ६८,०५० विरुवा रोपण गरिएकोमा ४,००० अलैची र २०,००० नेपियर घाँस क.व.उ.स. मार्फत निजी जग्गामा वृक्षारोपण भएको छ । कबुलियती वनमा भएको वृक्षारोपणको विस्तृत विवरण तल तालिकामा देखाईएको छ ।

तालिका ५.४ : आ.व. २०७७/७८ मा कबुलियती वनमा गरिएको वृक्षारोपण विवरण

वृक्षारोपण स्थान	क्षेत्रफल (हेक्टर)	विरुवा संख्या प्रजातीगत	कैफियत
घोयलचौर क.व. र दहबोभोबारी क.व, परिवर्तन ४	२.८१	देवदार क्रमशः ४००० र ५००	कबुलियती वन क्षेत्रमा वृक्षारोपण भएको
गल्चोपाखा क.व., थबाङ ३	१	पदमचाल १००००	
भिउजीपाखा क.व., परिवर्तन ४	०.३१	टिमुर ५००	

भैसीखोला क.व., त्रिवेणी १, कमिनिपोलेधुरी क.व., परिवर्तन ३, जुगेपानी क.व., थबाड ३, ठाडोभित्ता क.व., परिवर्तन ६ र जिघम डाँडा क.व., परिवर्तन १, रोल्पा	४.५५	दाँतेओखर १५००, कागती ५००	टेन्डर खरिद मार्फत कबुलियती वन क्षेत्रमा वृक्षारोपण भएको
सुनछहरी, सुनिलस्मृती, थबाड, रोल्पा न.पा. र त्रिवेणी गा.पा अन्तर्गतका १५ वटा क.व. समूह	५.२२	टिमुर ८३५०	५३०० टिमुर खरिद तथा ३०५० टिमुर लिबाड नर्सरीबाट वितरण गरी क.ब. उ.स. मार्फत निजी जग्गामा वृक्षारोपण गरिएको
सिद्धचुली क.व., सुनिलस्मृती ८ तथा सिपरी क.व., सुनछहरी १	०.२८	तेजपात ४५०	नर्सरीबाट वितरण
१५ वटा क.व.उ.स. मार्फत निजी जग्गामा	२०.५	दाँतेओखर ८२००	टेन्डर मार्फत खरिद
२९ वटा क.व.उ.स. मार्फत निजी जग्गामा	१६.१	कागती १००५०	टेन्डर मार्फत खरिद
सुनिलस्मृती, त्रिवेणी र माडी अन्तर्गतका ४ वटा क.व.उ.स. को निजी जग्गाहरूमा	०.४	अलैंची ४०००	कबुलियती वनमा आयमुलक कार्यक्रमबाट खरिद तथा वितरण
सुनछहरी, थबाड, रोल्पा न.पा. र त्रिवेणी गा.पा अन्तर्गतका ११ वटा क.व. उ.स.को निजी जग्गाहरूमा	२	नेपियर घाँस २००००	
कुल जम्मा	५३.१४	६८०५०	

आ.व. ०७७/०७८ मा २ वटा सहकारी मार्फत करिव १० हेक्टर क्षेत्रफलको निजी जग्गामा १६००० टिमुरको वृक्षारोपण गरिएको छ, जसको विस्तृत विवरण तालिकामा देखाईएको छ।

**तालिका ५.५ : आ.व. २०७७/७८ मा सहकारी मार्फत जडीबुटी खेती कार्यक्रममा गरिएको वृक्षारोपण विवरण**

वृक्षारोपण स्थान	क्षेत्रफल (हेक्टर)	विरुवा संख्या प्रजातीगत	कैफियत
श्री संयुक्त कृषि सहकारी संस्था लि., सुनिलस्मृती ७, तेबाड, रोल्पा	५.३१	टिमुर ८५००	
श्री समृद्धी बहुउद्देश्य सहकारी संस्था लि., माडी ३ तालाबाड, रोल्पा	४.६९	टिमुर ७५००	
कुलजम्मा	१०.००	टिमुर १६,०००	

त्यसैगरी यस आ.व मा कुल ०.८ हे क्षेत्रफलमा १,१५० वटा काष्ठ, सजावटजन्य, डालेघाँस, बहुउपयोगी तथा जडीबुटी प्रजातीहरू समेत वृक्षारोपण गरिएको छ। यस्ता सार्वजनिक क्षेत्रहरूमा आर्मी व्यारेक, प्रहरी चौकी आदि रहेका छन्।

तालिका ५.६ : आ.व.२ ०७७/७८ मा सार्वजनिक क्षेत्रमा गरिएको वृक्षारोपण विवरण

वृक्षारोपण स्थान	क्षेत्रफल (हेक्टर)	विरुवा संख्या प्रजातीगत	कैफियत
आर्मी ब्यारेक, प्रहरी चौकी तथा अन्य	०.५	धुपि सल्ला ६१५, पैयू १००, इपिल इपिल २५ गरी ७४०	नर्सरीहरुबाट वितरण गरी सार्वजनिक जग्गाहरुमा वृक्षारोपण
आर्मी ब्यारेक	०.३	टिमुर २१०, तेजपात २०० गरी ४५० वटा	लिबाङ नर्सरीबाट वितरण भएको
कुलजम्मा	०.८	११५०	

यस आ.व. मा विनियोजित नमुना कृषि वन कार्यक्रम अन्तर्गत परिवर्तन ५ स्थित जैपा बाजिकोट कृषक समूह र थबाङ ४, उवामा पर्ने मोपछहरा कृषक समूह छनौट गरी उक्त कृषक समूह मार्फत किसानहरुको निजी जग्गामा कुल १५.६८ हे. मा २१,१३० डालेघाँस, फलफूल, जडीबुटी तथा गैरकाष्ठ प्रजाती तथा १५००० सुपर नेपियर रोपण गरी निजी जग्गामा वृक्षारोपण तथा घाँस रोपण सम्पन्न भएको छ। यसको सीक्षित विवरण तल तालिकामा प्रस्तुत गरिएको छ।

तालिका ५.७: आ.व.२०७७/७८ मा नमुना कृषि वन कार्यक्रम मार्फत गरिएको वृक्षारोपण विवरण

वृक्षारोपण स्थान	क्षेत्रफल (हेक्टर)	विरुवा संख्या प्रजातीगत	कैफियत
नमुना कृषि वन कार्यक्रम मार्फत जैपा बाजिकोट कृषक समूह, परिवर्तन ५, राङकोट	३.३	किम्बु २०००, जिङ्गढ १०००, चुलेत्रो १००० गरी ४०००	
नमुना कृषि वन कार्यक्रम मार्फत मोपछहरा कृषक समूह, थबाङ ४, उवा	२.६	बैस २१००, खरी १५००, दुधिलो २५०, निभारो १५० र खन्यू १५० गरी ४१५०	
नमुना कृषि वन कार्यक्रम मार्फत मोपछहरा कृषक समूह, थबाङ ४, उवा	३.७५	टिमुर ६०००	
नमुना कृषिवन कार्यक्रम मार्फत जैपा बाजिकोट कृषक समूह, परिवर्तन ५, राङकोट	०.६५	अग्निसो ५००० र बाँस ६०	
नमुना कृषि वन कार्यक्रम मार्फत जैपा बाजिकोट कृषक समूह, परिवर्तन ५, राङकोट	३.८८	विभिन्न फलफूल प्रजाती १९२०	
नमुना कृषि वन कार्यक्रम मार्फत मोपछहरा कृषक समूह, थबाङ ४, उवा	१.५	सुपर नेपियर घाँस १५०००	
कुल जम्मा	१५.६८	३६१३०	

निजी कृषकहरुलाई जिल्ला स्थित विभिन्न सा.व.उ.स.का उपभोक्ताहरुको निजी जग्गामा पकेट क्षेत्रमा जडीबुटी खेती विस्तार कार्यक्रम मार्फत ३७००० टिमुर र ५५,००० पदमचाल र नर्सरीहरुबाट तथा खरिद मार्फत कुल ५३३१ गरी कुल ९७३३१ विरुवाहरु वितरण तथा वृक्षारोपण गरिएको छ जसबाट करिब ५.९ हेक्टरमा वृक्षारोपण भएको अनुमान गरिएको छ। यस सम्बन्धी सीक्षित विवरण तल तालिकामा देखाइएको छ।



तालिका ५.८ : आ.व. २०७७/७८ मा डिभिजन वन नर्सरीबाट विरुवा वितरण तथा विरुवा खरिद गरी वितरण गरिएको वृक्षारोपण विवरण

वृक्षारोपण स्थान	क्षेत्रफल (हेक्टर)	विरुवा संख्या प्रजातीगत	कैफियत
जिल्लाभरीका कृषकहरूलाई वितरण	२.१	किम्बु १२१९, धुपिसल्ला ४९०, बकाइनो ४१५, अन्य डालेघाँस ९४३, बहुउपयोगी प्रजाती २६७, काठजन्य ५४ गरी ३३८८ वटा	सबै डि.व.का. वन नर्सरीहरूबाट वितरण भएको
पकेट क्षेत्रमा जडीबुटी खेती विस्तार अन्तर्गत जिल्लाभरी छनौट भएका १० वटा सा.व.उ.स.को निजी जग्गामा	२३.१३	टिमुर ३७००० वटा	
जडीबुटी खेती विस्तार अन्तर्गत भाँडेधुरे र सिङकुड पाल्पा सा.व.उ.स., रोल्पा ९ का किसानहरूको निजी जग्गामा	५.५	पदमचाल क्रमशः ४०,००० र १५,००० वटा	५००० लिबाङ नर्सरीबाट वितरण गरिएको
जिल्लाभरीका कृषकहरूलाई वितरण	५.७२	तेजपात ७९२९ र टिमुर ११८८ वटा	सबै डि.व.का. वन नर्सरीहरूबाट वितरण भएको
जिल्लाभरीका ८३ जना कृषकहरूलाई वितरण	२.३०	कागती १२२५	टेन्डर मार्फत खरिद तथा वितरण
जिल्लाभरीका ४६ जना कृषकहरूलाई वितरण	१.८४	दाँते ओखर ७३७	टेन्डर मार्फत खरिद तथा वितरण
कुल जम्मा	४०.५९	१,०६,४६७	

उल्लेखित विरुवा प्रजातीहरूको संख्याको र क्षेत्रफलको आधारमा विश्लेषण गर्दा आ.व.२०७७/०७८ मा वृक्षारोपण गरिएका प्रजातीहरूको उपयोगिताको आधारमा जडीबुटी जन्य सबैभन्दा बढी वृक्षारोपण गरिएको तथ्याङ्कले देखाएको छ। काठ जन्य प्रजातीले कुल संख्याको २०% तथा कुल क्षेत्रफलको २२.६% भू-भाग ओगटेको पाइन्छ। प्रजातीहरूको उपयोगिताको आधारमा संख्या र क्षेत्रफलको साथसाथै सो को प्रतीशत तल तालिकामा देखाइएको छ।

तालिका ५.९ : आ.व. २०७७/७८ मा उपयोगिताको आधारमा गरिएको वृक्षारोपण तथा क्षेत्रफल विवरण

क्र.सं.	प्रजातीको प्रकार	संख्या	संख्या प्रतीशत	क्षेत्रफल (हे)	क्षेत्रफल प्रतीशत
१	काठ जन्य	६५०२०	२०.०	४०.६	२२.६
२	सजावट जन्य	१३९६	०.४	०.९	०.५
३	बहु उपयोगी	२११७९	६.५	१५.१	८.४
४	डालेघाँसजन्य	१९०९०	५.९	१२.३	६.९

५	फलफुल जन्य	२४८२४	७.६	५०.९	२८.३
६	जडीबुटीजन्य	१४९८४८	४६.०	५५.६	३०.९
७	अन्य गैर काष्ठ	९०६०	२.८	१.१	०.६
८	उन्नत घाँसजन्य	३५०००	१०.८	३.५	१.९
	कुल जम्मा	३२५४१७	१००.०	१७९.९४	१००.००

उल्लेखित वृक्षारोपण गरिएका ३२ प्रजातीहरूको संख्यात्मक विस्तृत विवरण तल तालिकामा उल्लेख गरिएको छ ।

तालिका ५.१० : आ.व. २०७७/७८ मा गरिएको प्रजातीगत वृक्षारोपण विवरण

क्र.सं.	प्रजाती	संख्या	मुख्य उपयोग
१	खोटेसल्ला	३८७०८	Timber
२	देवदार	१६३२०	Timber
३	उत्तिस	५४८०	Timber
४	लाकुरी	३८५०	Timber
५	टुनी	६५०	Timber
६	अन्य काठजन्य	१२	Timber
	जम्मा	६५०२०	
७	धुपिसल्ला	१३९६	Ornamental
८	तेजपात	१५०२९	Multiple Use
९	चिउरी	२९००	Multiple Use
१०	मालागिरी	३२५०	Multiple Use
	जम्मा	२११७९	
११	राइखन्यू	३५०	Fodder
१२	टाँकी	३७२०	Fodder
१३	कोइरालो	३००	Fodder
१४	पैयू	२५००	Fodder
१५	बकाइनो	१४५०	Fodder
१६	इपिल इपिल	३५०	Fodder
१७	किम्बु	३९२०	Fodder
१८	बैस	२६००	Fodder
१९	खरी	१५००	Fodder
२०	दुधिलो	२५०	Fodder
२१	निभारो	१५०	Fodder
२२	जिंगढ	१०००	Fodder

२३	चुलेत्रो	१०००	Fodder
	जम्मा	१९०९०	
२४	दाँतेओखर	१११२९	Wild Fruit
२५	कागती	११७७५	Fruit
२६	अन्य फलफूल	१९२०	Fruit
	जम्मा	२४८२४	
२७	टिमुर	७७३४८	Medicinal Plant–Tree Type
२८	पदमचाल	७२५००	Medicinal Plant–Herb Type
२९	अग्रिसो	५०००	NTFPs
३०	बाँस	६०	NTFPs
३१	अलैंची	४०००	NTFPs
	जम्मा	१५८९०८	
३२	नेपियर/सुपर नेपियर	३५०००	Improved Grass Variety
	कुल जम्मा	३२५४१७	

यस आ.व.मा डिभिजन वन नर्सरीहरूमा उत्पादन लक्ष्य र उत्पादन गरिएका विरुवाहरूको संक्षिप्त विवरण तल तालिकाहरूमा देखाईएको छ ।

तालिका ५.११ : आ.व. २०७७/७८ मा डिभिजन वन नर्सरीहरूमा लक्ष्य तथा उत्पादन गरिएका विरुवाहरूको विवरण

सि.न	विरुवा प्रजाती	लक्ष्य		विरुवा उत्पादन		कैफियत
		एकवर्षिय	बहुवर्षिय	एक वर्षिय संख्या	बहुवर्षिय	
१	सिसौ	०	०	०	०	
२	खोटे सल्लो	२९०००	५१४००	२९०००	५३०००	
३	टिक	०	०	०	०	
४	मसला	०	०	०	०	
५	सतिसाल	०	०	०	०	
६	काइयो	०	०	०	०	
७	धुपि	०	५०००	०	७२००	
८	गोल्डमोहर	०	०	०	०	
९	कल्कफूल	०	०	०	०	
१०	पारिजात	०	०	०	०	
११	राजवृक्ष	०	०	०	०	
१२	जामुन	०	०	०	०	
१३	वकाइनो	३०००	०	३०००	०	

१४	खयर	०	०	०	०	
१५	अर्जुन	०	०	०	०	
१६	तेजपात	५०००	०	५०००	०	
१७	मालागिरी	५०००	५०००	५०००	२५००	
१८	टिमुर	४६०००	३०००	५३५००	३०००	
१९	पदमचाल	१४०००	०	९०००	०	
२०	किम्बु	१४०००	०	११५००	०	
२१	पाटुलेसल्ला	१००००	९०००	१००००	९०००	
२२	टुनी	०	५०००	०	४०००	
२३	चिउरी	३०००	९९००	१०००	१२६००	
२४	रिठा	०	२५००	०	३००	
२५	खरी	१०००	०	०	०	
२६	इपिल इपिल	३०००	०	४२००	०	
२७	टाँकी	१३०००	०	८०००	०	
२८	पैयू	०	०	६८००	०	
२९	श्रीखण्ड	०	०	०	४००	
	जम्मा	१४६०००	९०८००	१४६०००	९२०००	

तालिका ५.१२ : आ.व. २०७७/७८ मा डिभिजन वन नर्सरीहरूमा नर्सरी अनुसार कुल उत्पादन, वितरण तथा आ.व. अन्त्यमा बाँकी स्टक सहितको एक बर्षिय विरुवाहरूको विवरण

क्र. सं.	प्रजाती	लिबाड नर्सरी	सुलिचौर नर्सरी	होलेरी नर्सरी	ओबाड नर्सरी	जम्मा	वितरण भएको संख्या	बाँकी स्टक
१	खोटे सल्ला	७०००	८०००	६२००	१९०००	४०२००	२०३०८	१९८९२
२	पाटुला सल्ला	०	०	१०३००	०	१०३००	४	१०२९६
३	देवदार	५००	०	०	०	५००	५००	०
४	उत्तिस	०	०	०	१८०	१८०	०	१८०
५	टुनी	०	०	०	६५०	६५०	६५०	०
६	धुपी सल्ला	१५००	३०००	०	०	४५००	१३९६	३१०४
७	श्रीखण्ड	०	०	०	०	०	०	०
८	पैयू	१५००	०	१००००	०	११५००	१३५९	१०१४१
९	बकाइनो	०	२०००	४०००	५००	६५००	३३९७	३१०३
१०	टाँकी	०	५०००	०	२०००	७०००	२८३३	४१६७
११	किम्बु	३५००	१०००	०	५०००	९५००	३०४५	६४५५
१२	काभ्रो	०	०	०	८०	८०	५०	३०

१३	इपिली इपिल	१२००	३०००	८००	०	५०००	४७६	४५२४
१४	चिउरी	३५००	२०००	६०००	०	११५००	५४२०	६०८०
१५	तेजपात	११३००	०	२०००	३०००	१६३००	८६४३	७६५७
१६	टिमुर	४२०००	५०००	५०००	२३५००	७५५००	१६६०१	५८८९९
१७	मालागिरी	०	०	०	०	०	०	०
१८	पदमचाल	५०००	०	०	४३००	९३००	५०००	४३००
कुल जम्मा		७७०००	२९०००	४४३००	५८२१०	२०८५१०	६९६८२	१३८८२८

आ.व. २०७७/७८ मा जिल्लास्थित ४ वटै नर्सरीहरूबाट कुल ९२,००० बहुवर्षीय विरुवाहरू उत्पादन गरिएकोमा सबैभन्दा बढी खोटे सल्ला प्रजाती ५३,५०० रहेको तल तालिकामा उल्लेख गरिएको छ। कुल उत्पादित विरुवाहरू मध्ये ९१,८९३ वटा यस आ.व.को अन्त्यमा स्टकको रूपमा रहेको देखिन्छ।

तालिका ५.१३ : आ.व. २०७७/७८ मा डिभिजन वन नर्सरीहरूमा नर्सरी अनुसार कुल उत्पादन, वितरण तथा

आ.व. अन्त्यमा बाँकी स्टक सहितको बहुवर्षीय विरुवाहरूको विवरण

क्र. सं.	प्रजाती	लिबाङ नर्सरी	सुलिचौर नर्सरी	होलेरी नर्सरी	ओबाङ नर्सरी	जम्मा	वितरण भएको संख्या	बाँकी स्टक
१	खोटे सल्ला	२००००	३०००	१४५००	१६०००	५३५००	०	५३५००
२	पाटुला सल्ला			९०००		९०००		९०००
३	देवदार							०
४	उत्तिस							०
५	टुनी				४०००	४०००		४०००
६	धुपी सल्ला	४२००	३०००			७२००		७२००
७	श्रीखण्ड	४००				४००		४००
८	पैयु					०		०
९	बकाइनो					०		०
१०	टाँकी					०		०
११	किम्बु					०		०
१२	काभ्रो					०		०
१३	इपिली इपिल					०		०
१४	चिउरी	५४००	२०००		४७००	१२१००		१२१००
१५	तेजपात					०		०
१६	टिमुर	३०००				३०००		३०००
१७	मालागिरी	२५००				२५००	१०७	२३९३
१८	पदमचाल					०		०
१९	रिड्डा				३००	३००		३००
कुल जम्मा		३५५००	८०००	२३५००	२५०००	९२०००	१०७	९१८९३

यसरी उत्पादन गरिएका बहुवर्षिय विरुवाहरूको पोलिब्याग साइज, नर्सरी अनुसारको विरुवाको साइज र बजेट स्रोत विवरण तालिका ५.१४ मा उल्लेख गरिएको छ।

तालिका ५.१४ : आ.व २०७७/७८ मा उत्पादित बहुवर्षिय विरुवाको साइज तथा स्थान विवरण

सि. न.	प्रजाती	उत्पादन संख्या	मौज्दात	पोली व्यागको साइज	विरुवाको ओसत उचाइ	वजेटस्रोत	नर्सरीरहेको स्थान
१	खोटे सल्ला	२००००	२००००	४"८७"	८ से.मी.	वन वन्यजन्तु	मेबाड
२	खोटे सल्ला	१६०००	१६०००	४"८७"	१० से.मी.	वन वन्यजन्तु	ओबाड
३	खोटे सल्ला	१४५००	१४५००	४"८७"	१० से.मी.	RCIP	होलेरी
४	खोटे सल्ला	२५००	२५००	४"८७"	८ से.मी.	RCIP	सुलिचौर
५	पाटुले सल्ला	९०००	९०००	४"८७"	१० से.मी.	RCIP	होलेरी
६	धुपी	४२००	४२००	४"८७"	६ से.मी.	वन वन्यजन्तु	मेबाड
७	धुपी	३०००	३०००	४"८७"	६ से.मी.	वन वन्यजन्तु	सुलिचौर
८	चिउरी	५४००	५४००	४"८७"	६ से.मी.	वन वन्यजन्तु	मेबाड
९	चिउरी	४८००	४७००	४"८७"	६ से.मी.	वन वन्यजन्तु	ओबाड
१०	चिउरी	२५००	२५००	४"८७"	६ से.मी.	RCIP	सुलिचौर
११	टुनी	४०००	४०००	४"८७"	६ से.मी.	वन वन्यजन्तु	ओबाड
१२	टिमुर	३०००	३०००	४"८७"	७ से.मी.	वन वन्यजन्तु	मेबाड
१३	मालागिरी	२५००	२३९३	४"८७"	१५ से.मी.	वन वन्यजन्तु	मेबाड
१४	श्रीखण्ड	४००	४००	४"८७"	६ से.मी.	वन वन्यजन्तु	मेबाड
१५	रिठा	२००	३००	४"८७"	८ से.मी.	वन वन्यजन्तु	ओबाड
कुल जम्मा		९२०००	९१८९३				

यसैगरी यस आ.व.मा प्रत्यक्ष कार्यालय मार्फत खरिद गरी वितरण गरिएका प्रजातीहरूमा नेपियर घाँस प्रजाती २०,००० स्लिप, टिमुर ५,३०० र अलैंची ४,००० रहेको थियो र यी विरुवा तथा स्लिपहरू कबुलियती वनमा आयमुलक कार्यक्रमको लागि विभिन्न समूहहरूमा वितरण तथा वृक्षारोपण गरिएको थियो ( तालिका ५.१५ )।

तालिका ५.१५ : आ.व. २०७७/०७८ मा खरिद गरी वितरण गरिएको विरुवाहरूको विवरण

क्र.सं.	प्रजाती	संख्या	अनुमानित क्षेत्रफल (हे)	स्थान
१	टिमुर	५३००	३.३१	विभिन्न कबुलियती वन समूहका उपभोक्ताको निजी जग्गा
२	अलैंची	४०००	०.४०	
३	नेपियर	२००००	२.००	
कुल जम्मा		२९३००	५.७१	

## रोल्पा जिल्लामा वन क्षेत्रको भोगाधिकार हस्तान्तरण तथा चुनढुंगा उत्खननको अवस्था

### ६.१ पृष्ठभूमी :

राष्ट्रिय वनक्षेत्रभित्र रहेको चुनढुंगा उत्खनन कार्यको लागि चुनढुंगा खोजतलास कार्यको अनुमती प्राप्त कम्पनीहरूले कानूनमा तोकिए बमोजिमका प्रकृया पुरा गरी नेपाल सरकारबाट स्वीकृति लिनु पर्दछ। यसरी भोगाधिकार स्वीकृति भए पछि वन तथा भू-संरक्षण विभागले निश्चित अवाधि र मापदण्ड तोक्यो सम्झौता गर्ने गर्दछ। खानी तथा खनिज पदार्थ नियमावली अनुसार चुनढुंगालाई महत्वपूर्ण तथा बहुमूल्य खनिजको रूपमा वर्गिकरण गरिएको छ। औद्योगिक व्यवसाय ऐन, २०७३ ले खनिज उद्योग तथा स्वदेशी चुनढुंगा प्रयोग गरी क्लिङकर तथा सिमेन्ट उत्पादन गर्ने उद्योगलाई राष्ट्रिय प्राथमिकता प्राप्त उद्योगको रूपमा परिभाषित गरेको छ। वन ऐन २०७६ को दफा ४२ मा राष्ट्रिय प्राथमिकता प्राप्त आयोजना संचालन गर्न वनक्षेत्रको प्रयोग गर्नु बाहेक अन्य विकल्प नभएमा र प्रचलित कानून बमोजिमको वातावरणीय परीक्षणबाट त्यस्तो योजना संचालन गर्दा वातावरणमा उल्लेखनीय प्रतिकूल असर नपर्ने देखिएमा नेपाल सरकारले तोकिए बमोजिम स्वीकृति दिन सक्ने व्यवस्था रहेको छ। लुम्बिनी प्रदेशको वन ऐन २०७८ को परिच्छेद १० (दफा ४३ र दफा ४४) मा विकास आयोजना र खनिज पदार्थ सम्बन्धी व्यवस्था रहेको छ। यस ऐनको दफा ४३ मा कसैले कुनै विकास आयोजना संचालन गर्दा वन क्षेत्रको जग्गा प्रयोग गर्नुपर्ने भएमा लुम्बिनी प्रदेश, वन, वातावरण तथा भू-संरक्षण मन्त्रालयको सिफारिसमा प्रचलित कानून बमोजिम जग्गा प्राप्त गर्न सक्ने र जग्गा प्राप्ती पश्चात त्यस्तो वनक्षेत्रमा रहेका रुखहरू हटाउन अनुमती दिन सक्ने तथा त्यस्तो वन पैदावारको स्वामित्व प्रदेश सरकारको हुने भनी उल्लेख भएको पाइन्छ। वातावरण संरक्षण नियमावली २०७७ को अनुसूची २ को (ग) (३) मा अधातु खनिज उत्पादन गर्न सकिने भूमिगत उत्खननको हकमा दैनिक १००० टन र सतही उत्खनन भए दैनिक २००० टनसम्मको उत्खनन कार्य संचालनको लागि प्रारम्भिक वातावरणीय परीक्षण (IEE) गर्नुपर्ने मापदण्ड तोकिएको पाइन्छ। वन तथा वातावरण मन्त्रालयले राष्ट्रिय वनक्षेत्रमा खानीजन्य उत्खनन लगायतका कार्य संचालनमा सहयोग पुऱ्याउनको लागि राष्ट्रिय प्राथमिकताप्राप्त आयोजनाको लागि वनक्षेत्रको भोगाधिकार हस्तान्तरण सम्बन्धी कार्यविधि २०७६ लागू गरेको छ। माथि उल्लेखित कानूनी दस्तावेजहरूको आधारमा नेपालमा वनक्षेत्रको भोगाधिकार हस्तान्तरण कार्य संचालन हुँदै आएको छ। वन तथा भू-संरक्षण विभागको पछिल्लो प्रतिवेदन अनुसार आ.व. २०७३/०७४ सम्ममा नेपालमा १४,५४७.२४९ हे. वनक्षेत्रको जग्गा स्थाइ र अस्थाइ दुवै प्रकृतीको भोगाधिकारका लागि विभिन्न संस्थालाई हस्तान्तरण गरिसकिएको देखिन्छ। केही दिर्घकालिन विकास आयोजना तथा उद्योग बाहेक सरकारी भवन निर्माण र निजी नाफामूलक प्रयोजनका लागि बढी वनक्षेत्रको भोगाधिकार हस्तान्तरण हुने गरेको उक्त प्रतिवेदनमा उल्लेख भएको पाइन्छ।

### ६.२ राष्ट्रिय वन क्षेत्रको भोगाधिकार हस्तान्तरण:

आ.व. २०७७/०७८ को अन्त्य सम्ममा रोल्पा जिल्लामा कुल ४८.४८९८ हे. वनक्षेत्र ९ वटा विभिन्न कम्पनी/आयोजना तथा संघसंस्था मार्फत भोगाधिकारको प्रकृत्यामा गएको देखिन्छ, जसमध्ये ६ वटा सिमेन्ट तथा

खानी उद्योगको २५.८१३९ हे. नेपाली सेना रोल्पाको १५.८७९ हे., मिभिङ- नम्जा-सिर्प- पाङको ६ कि.मि. तथा मिभिङ-रुङ्गिनाङ-बडाचौर-सिउरी-गामको २३ कि.मि सडक स्तरन्नतीको लागि ६.४ हे. तथा लुंग्रीखोला जलविद्युत आयोजना (६ मेगावाट), सुनछहरी ५, रोल्पाको लागि ०.३७४ हे. को लागि प्रकृया अगाडी बढेको पाइन्छ। उल्लेखित प्रस्तावहरू मध्ये २ वटा खानी उद्योग तर्फको ६.८१३९ (करिव १४%) र सडक स्तरन्नती तर्फको ६.४ हे. (करिव १३%) गरी कुल १३.२१३९ हे. (करिव २७%) वनक्षेत्रको मात्र भोगाधिकार हस्तान्तरणको लागि नेपाल सरकारबाट स्वीकृती भई कार्यान्वयनमा गइसकेको छ भने बाँकी ३५.२७५६ हे. (७३%) वनक्षेत्रको हकमा भने भोगाधिकार स्वीकृतिको प्रकृत्यामा मात्र रहेको छ। नेपाली सेनातर्फको जग्गाको हकमा भोगाधिकार स्वीकृत नभए पनि उक्त वनक्षेत्र नेपाली सेनाको भोगाधिकारमा रहेको छ। स्वीकृत भोगाधिकार मध्ये सडक स्तरन्नती तर्फको वनक्षेत्र फिर्ता नहुने गरी स्थाई रूपमा हस्तान्तरण गरिएको क्षेत्र हो भने खानी उत्खनन तर्फको वनक्षेत्र भने सम्भौतामा तोकिएबमोजिम निश्चित अवधिपछि पुन नेपाल सरकारलाई फिर्ता गर्नुपर्ने कानूनी व्यवस्था रहेको छ।

### ६.३ खानी तथा चुनढुंगा उत्खनन

रोल्पा जिल्लामा हालसम्म दुई वटा कम्पनीलाई सम्भौता गरी चुनढुंगा उत्खनन कार्यको लागि राष्ट्रिय वन क्षेत्रको भोगाधिकार हस्तान्तरणको स्वीकृति पाई उत्खनन शुरु गरेका छन् भने अन्य चार वटा कम्पनीहरू उत्खनन कार्यको लागि प्रकृत्यामा रहेका छन्। यस जिल्लाका रुन्टीगढी र त्रिवेणी गाउँपालिका अन्तर्गतका केही क्षेत्रहरूमा चुनढुंगा उत्खननको राम्रो स्रोत रहेको पाइन्छ। उक्त स्थानहरूमा हाल २ वटा कम्पनी मार्फत ६.८१ हेक्टर (१३६ रोपनी) वनक्षेत्रबाट चुनढुंगा उत्खननको कार्य भइरहेको छ। दाङको तुल्सीपुर-१८ स्थित सोनापुर मिनेरल्स एण्ड आयल्स प्रा.लि.ले रुन्टीगढी गाउँपालिका ५, दुविडाँडामा पर्ने ४.५४ हेक्टर (करिव ९१ रोपनी) राष्ट्रिय वन क्षेत्रमा चुनढुंगा उत्खनन कार्यको लागि भोगाधिकार पाइसकेको छ। सोनापुर कम्पनीले सो वनक्षेत्र १५ वर्ष अवधिको लागि उत्खनन गर्ने गरी २०७४ साउन ३१ गते वन तथा भू-संरक्षण विभागसँग सम्भौता गरेको देखिन्छ। आर्थिक वर्ष २०७७/०७८ मा ३ स्थानबाट करिव ३,६९,७६९.५३ मेट्रिक टन चुनढुङ्गा उत्पादन गरेको कम्पनीले जानकारी दिएको छ। रोल्पा जिल्लामा चुनढुङ्गा उत्खनन कार्य शुरु गर्ने अर्को कम्पनी हो -सत्य साई कोल उद्योग प्रा.लि.। यो कम्पनी दाङ जिल्लाको घोराही उपमहानगरपालिका वार्ड नं. १५ मा रहेको छ। सत्य साई कोल उद्योग प्रा.लि.ले पनि रुन्टीगढी गाउँपालिका वार्ड नं. ५, दुविडाँडामा पर्ने २.२७ हेक्टर (करिव ४५ रोपनी) राष्ट्रिय वन क्षेत्रमा १० वर्ष अवधिको लागि उत्खनन गर्न अनुमती पाइसकेको छ। वन तथा भू-संरक्षण विभागसँग २०७६ वैशाख १७ मा सत्य साई कोल उद्योग प्रा.लि. सँगसम्भौता भएको हो। सत्य साई कोल उद्योगले आर्थिक वर्ष २०७६/७७ को फागुन महिनाबाट उत्खनन शुरु गरेको छ। आर्थिक वर्ष २०७७/०७८ मा करिव ५०,६६७ मेट्रिक टन चुनढुङ्गा उत्पादन गरेको कम्पनीले जानकारी दिएको छ। उपरोक्त २ वटा कम्पनीले गएको आर्थिक वर्षमा गरेको करिव ४ लाख २० हजार ४ सय छत्तिस मे.ट. चुनढुंगा संकलन मार्फत सिमेन्ट उद्योगको लागि आवश्यक कच्चापदार्थ चुनढुंगाको आपूर्ति संकलन तथा प्रशोधनमा पर्याप्त रोजगारी सृजना हुनुको साथसाथै नेपाल सरकारलाई करिव २ करोड ५२ लाख २६ हजार सत्तरी रुपियाँ खानी विभाग मार्फत राजश्व आम्दानी भएको तथा २५ लाख २२ हजार ६ सय १७ रुपियाँ स्थानीय करबापत रुन्टीगढी गाउँपालिकाको आम्दानी भएको देखिन्छ। चुनढुंगा उत्खनन वापत प्रती मेट्रिक टन ६० रुपैया नेपाल सरकारलाई राजश्व तिर्नुपर्दछ भने प्रती मे.ट. ६ रुपियाँका दरले सम्बन्धित स्थानीय तहलाई राजश्व बुझाउने गरेको देखिन्छ। राष्ट्रिय वन क्षेत्र निश्चित अवधिको लागि प्रयोग गरे वापत वार्षिक रूपमा क.व. शुल्कको रूपमा वन कार्यालयमा राजश्व बुझाउनुपर्ने नीतिगत व्यवस्था अनुसार आ.व.२०७७/०७८ मा सोनापुर मिनेरल्स एण्ड आयल्स प्रा.लि.ले १९,४४०/- र सत्य साई कोल उद्योग प्रा.लि.ले यस आ.व.को गरी कुल रु.९,०००/-बुझाएको देखिन्छ।



आ.व. ०७७/७८ को चुनडुंगा उत्खनन तथा राजश्व संकलनको महिना अनुसारको सक्षिप्त विवरण तालिकाहरूमा देखाईएको छ ।

**तालिका ६.१: आ.व. २०७७/०७८ मा सोनापुर मिनेरल्स एण्ड आयल्स प्रा.लि. ले उत्पादन गरेको चुनडुंगा परिमाण तथा संकलन राजश्व विवरण**

क्र. सं.	महिना	२१३/०७१/०७२			४९/७३/७४			८०/६६/६७			कुलजम्मा	
		उत्पादन परिमाण (मे.ट.)	राजश्व र. खाानी विभाग	राजश्व र. स्थानीय तह	उत्पादन परिमाण (मे.ट.)	राजश्व र. खाानी विभाग	राजश्व र. स्थानीय तह	उत्पादन परिमाण (मे.ट.)	राजश्व र. खाानी विभाग	राजश्व र. स्थानीय तह	उत्पादन परिमाण (मे.ट.)	राजश्व र. खाानी विभाग
१	साउन	२४०४५.२३	१४४२७१४	१४४२७१	०	०	१०३१६.१७	६१८९७	६१८९७	३४३६१.४	२०६१६८५	२०६१६८
२	भदौ	१७८६३.८६	१०७१८३२	१०७१८४	०	०	९६६६.४७	५७९९८९	५७९९९	२७५३०.३३	१६५१८२१	१६५१८३
३	असोज	२५३०३.२६	१५१८१९६	१५१८२०	१४४१	१४४०८	९३६२.९६	५६१७७८	५६१७८	३६२३९.६८	२१७४३८२	२१७४३९
४	कार्तिक	२५२३१.८६	१५१३९१२	१५१३९२	४००.४४	२४०२६	११२११.३३	६७२६८०	६७२६८	३६८४३.६३	२२१०६१८	२२१०६३
५	मंसिर	१६८२७.२७	१००९६३६	१००९६४	७५६६.७३	४५४००५	९८११.५५	५८८६९३	५८८७०	३४२०५.५५	२०५२३३३४	२०५२३५
६	पुस	१६५६७.६१	९९४०५७	९९४०६	५८५१.६१	३५१०९७	८०९२.२९	४८५५३८	४८५५४	३०५११.५१	१८३०६९२	१८३०७०
७	माघ	२२८९८.२७	१३७३८९७	१३७३९०	४१४.१	२४८४६	८८४०.३८	५३०४३३	५३०४३	३२१५२.७५	१९२९१६६	१९२९१५
८	फागुन	१६८७०.७	१०१२२४२	१०१२२५	८९८२.५२	५३८९५२	७९२८.४५	४७५७०७	४७५७१	३३७८१.६७	२०२६९०१	२०२६९२
९	चैत्र	१६७०९.७९	१००२५८८	१००२५९	२९५९.८	१७७५८८	९०२८.५९	५४१७१६	५४१७२	२८६९८.१८	१७२१८९२	१७२१९०
१०	वैशाख	१२८६१.८४	७७१७११	७७१७२	१०८६.९४	६५२२७	७०८४.६४	४२५०७९	४२५०८	२१०३३.४२	१२६२००७	१२६२०२
११	जेठ	१५९६१.०३	९५७६६२	९५७६७	७४१७.०१	४४५०२१	७१७३.१४	४३०३९	४३०३९	३०५५१.१८	१८३३०७२	१८३३०९
१२	असार	४५२५.२६	७७१५२१	७७१५२	९९८९.८	५९९२६८	९३४५.१७	५६०७११	५६०७२	२३८६०.२३	१४३१५००	१४३१५१
कुल जम्मा		२१५६५.९८	१२९३९९६८	१२९४००२	४६२४२.४१	२७७४४२८	१०८८६१.१४	६४७१६७४	६४७१७	३६१७६९.५३	२२१८६०७०	२२१८६१७

स्रोत : सोनापुर मिनेरल्स एण्ड आयल्स लिमिटेड, तुल्सीपुर १८, दाङ

तालिका ६.२: आ.व. २०७७/०७८ मा सत्य साई कोल उद्योग प्रा.लि.ले उत्पादन गरेको चुनढुंगा परिमाण तथा संकलन राजश्व विवरण

क्र.सं.	महिना	उत्पादन परिमाण (मे.ट.)	राजश्व रु. खानी विभाग	राजश्व रु.स्थानीय तह	कैफियत
१	साउन	०	०	०	
२	भदौ	०	०	०	
३	असोज	६०००	३६००००	३६०००	
४	कार्तिक	६०००	३६००००	३६०००	
५	मंसिर	६०००	३६००००	३६०००	
६	पुस	४१३३	२४८०००	२४८००	
७	माघ	६०००	३६००००	३६०००	
८	फागुन	४१३३	२४८०००	२४८००	
९	चैत्र	६२००	३७२०००	३७२००	
१०	वैशाख	६२००	३७२०००	३७२००	
११	जेठ	४०००	२४००००	२४०००	
१२	असार	२०००	१२००००	१२०००	
कुल जम्मा		५०६६७	३०४००००	३०४०००	

स्रोत :सत्य साई कोल उद्योग प्रा.लि., घोराही १५, दाङ सत्यसाई कोल उद्योग प्रा.लि.ले आ.व. २०७६/०७७ को फागुनबाट मात्र उत्पादन शुरू गरेकोमा कोभिड -१९ का कारण दुवै कम्पनीको उत्पादनमा कमी आएको थियो । आ.व. २०७७/७८ मा भने दुवै कम्पनीको उत्पादनमा आ.व.२०७६/०७७ को तुलनामा क्रमशः १.६५ तथा ३.४५ गुणाले बृद्धि भएको छ । २ वटै कम्पनीको उत्पादन आ.व. २०७६/७७ को तुलनामा आ.व. २०७७/७८ मा २०५% ले बृद्धि भएको पाइएको छ । रोल्पा जिल्लामा रोल्पा सिमेन्ट प्रा.लि. त्रिवेणी गा.पा.३, बुढागाँउ, रोल्पाले त्रिवेणी गाउँपालिका ३ स्थित निजी जग्गाबाट समेत चुनढुंगा उत्खननको काम गर्दै आइरहेको पाइन्छ । आ.व. २०७७/७८ मा उक्त कम्पनीले कुल १,५३,३६९ मे.ट. चुनढुंगा उत्खनन गरेको (तालिका ६.३) जनाएको छ । यसबाट खानी विभागमार्फत ९२ लाख २ हजार ११३ रुपियाँ तथा त्रिवेणी गाउँपालिकामा ९ लाख २० हजार २३३ रुपियाँ राजश्व आम्दानी भएको देखिन्छ । उक्त कम्पनीले सोही स्थानको ४.८५ हे. राष्ट्रिय वनक्षेत्रबाट समेत उत्खननको लागि भोगाधिकार प्राप्त गर्ने प्रकृत्यामा रहेको छ ।

तालिका ६.३ : आ.व.२०७७/०७८ मा रोल्पा सिमेन्ट प्रा.लि., त्रिवेणी ३, रोल्पाले निजी क्षेत्रबाट उत्खनन गरेको चुनढुंगा र राजश्व विवरण

क्र. सं.	महिना	उत्पादन परिमाण (मे.ट.)	राजश्व रु. खानी विभाग	राजश्व रु.स्थानीय तह	कैफियत
१	साउन	११९८०.००	७१८८००.००	७१८८०.००	
२	भाद्र	११७८२.००	७०६९२०.००	७०६९२.००	

३	असोज	११९९३.७८	७१९६२६.८०	७१९६२.६८	
४	कार्तिक	११६५५.३६	६९९३२१.६०	६९९३२.१६	
५	मंसिर	१२४९१.५२	७४९४९१.२०	७४९४९.१२	
६	पुस	११९८९.९२	७१९३९५.२०	७१९३९.५२	
७	माघ	११८१६.६४	७०८९९८.४०	७०८९९.८४	
८	फागुन	११४६९.१२	६८८१४७.२०	६८८१४.७२	
९	चैत्र	११९२५.६२	७१५५३७.२०	७१५५३.७२	
१०	बैशाख	४८६४.७५	२९१८८५.००	२९१८८.५०	
११	जेठ	४७६५.२०	२८५९१२.००	२८५९१.२०	
१२	असार	३६६३४.६४	२१९८०७८.४०	२१९८०७.८४	
कुल जम्मा		१५३३६८.५५	९२०२११३.००	९२०२११.३०	

स्रोत : रोल्पा सिमेन्ट प्रा.लि., त्रिवेणी ३, रोल्पा

खानी उत्खननको लागि भोगाधिकार हस्तान्तरण गरिएको वन क्षेत्र बराबरको अन्य जमिन खरिद गरी उक्त स्थानमा वृक्षारोपण गर्नुपर्ने हुन्छ। उत्खनन शुरुवातमा हटाईएका रुखहरूको २५ गुना बढी वृक्षारोपण गरी उक्त क्षेत्रहरूको ५ वर्ष सम्म संरक्षण गरी विरुवा हुर्काएर सम्बन्धित डिभिजन वन कार्यालयलाई हस्तान्तरण गर्नु पर्ने नेपाल सरकारको नीतिगत व्यवस्था रहेको छ। उक्त प्रावधान अनुसार उल्लेखित दुई वटै कम्पनीहरूले करिब ७ हेक्टर (१४० रोपनी) जग्गा सट्टाभर्ना बापत खरिद गरी नेपाल सरकारको नाममा रजिष्ट्रेसन पास भई सकेको छ भने वृक्षारोपणका कार्यहरू केही स्थानहरूमा सञ्चालनमा रहेको पाइन्छ। २ वटै कम्पनीहरूले करिब ६०५०० रुखहरू वृक्षारोपण गरी ५ वर्षसम्म संरक्षण गरी विरुवा हुर्किसकेपछि डिभिजन वन कार्यालयलाई हस्तान्तरण गर्नुपर्ने कानूनी वाध्यता रहेकोले उद्योगहरूले त्यसतर्फ विशेष ध्यान दिई वृक्षारोपण सफल पार्नुपर्ने जिम्मेवारी सफलतापूर्वक निभाउनुपर्ने देखिन्छ।

यस जिल्लामा भोगाधिकार स्वीकृती उत्खननको प्रकृत्यामा रहेका ४ वटा उद्योगहरू यस प्रकार रहेका छन्।

१. प्रधान खानी उद्योग प्रा.लि., बानेश्वर काठमाडौँ- रुन्टीगढी गा.पा.६ दुब्रिड रोल्पाको ४.९५ हे. राष्ट्रिय वन
२. शुभम् खनिज उद्योग प्रा.लि., घोराही उ.म.न.पा.११, दाङ- रुन्टीगढी गा.पा.६ दुब्रिड रोल्पाको ४.५ हे. राष्ट्रिय वन
३. रोल्पा सिमेन्ट प्रा.लि., त्रिवेणी गा.पा.३, बुढागाँउ, रोल्पा- त्रिवेणी गा.पा.३, साविक बुढागाँउ ३, रोल्पाको ४.८५ हे. राष्ट्रिय वन

४. रोल्पा चुनढुङ्गा प्रा.लि. काठमाडौँ ३१- त्रिवेणी गा.पा.४, बुढागाँउ, रोल्पाको ४.५ हे. राष्ट्रिय वन।

खानी तथा खनिज पदार्थ नियमावली, २०५६ अनुसार उत्खनन कार्य गर्दा वातावरणमा सकेसम्म न्यूनतम प्रतिकूल प्रभाव पर्ने उपाय अपनाई वातावरण संरक्षणमा समूचित ध्यानदिई कार्य गर्नुपर्ने उल्लेख छ। आयोजना संचालन पूर्व स्वीकृत प्रारम्भिक वातावरणीय परिक्षण (IEE) प्रतिवेदन तथा वन तथा भू-संरक्षण विभागसँग भएको सम्झौता बमोजिम वृक्षारोपण तथा संरक्षण कार्यमा कम्पनीहरूले महत्व कम दिने गरेका छन्। यसको साथसाथै तोकिए बमोजिमको ढाँचामा हरेक आ.व. समाप्त हुनसाथ डिभिजन वन कार्यालयमा बार्षिक प्रतीवेदन पेश गर्नुपर्नेमा सो बमोजिम जिम्वारी पुरा नगरी लापरवाही समेत गर्ने गरेको देखिएकाले त्यसलाई समेत तत्काल सुधारगरी बढ्नुपर्ने देखिन्छ भने अनुगमन तथा नियमन कार्यमा समेत सम्बन्धित पक्षहरू समेत जिम्मेवार हुनुपर्ने देखिन्छ।

## भाग-७

# रोल्पा जिल्लामा खोटे संकलन कार्यको अनुगमन र हालको अवस्था

### ७.१ पृष्ठभूमि

रोल्पा जिल्लामा रहेको कोणधारी वनमा खोटे सल्ला मुख्य प्रजाति हो । खोटे सल्ला प्रजातिको वन समुन्द्री सतहबाट ९०० मिटर देखि १९५० मिटरसम्मको उचाईमा पाईन्छ । रोल्पा जिल्लामा आ.व. २०४९/०५० देखि सरकारद्वारा व्यवस्थित वन र सामुदायिक वनहरूमा खोटे संकलनको कार्य संचालनमा आए पनि सरकारद्वारा व्यवस्थित वनक्षेत्र क्रमशः सामुदायिक वनमा हस्तान्तरण हुदै गएकाले हाल खोटे संकलनको कार्य सामुदायिक वनहरूमा मात्रै सिमित हुन पुगेको छ । खोटे संकलन कार्य प्रत्येक वर्षको चैत्र १ गतेबाट शुरुभई कात्तिक मसान्तसम्म जम्मा ८ महिनाको अवधिमा एक सिजन अन्त हुन्छ । एउटा रुखमा एक सिजनमा एउटा मात्र घाउ लगाईन्छ जसमा प्रति हप्ता एक जोडी रिलका दरले जम्मा ३२ जोडी रिलहरू बनाईन्छन् । मुख्य रिलको गहिराई ५ मि.मि. हुन्छ भने छड्के रिलहरूको गहिराई २ मि.मि. को हुनुपर्दछ । खोटे संकलन कार्य गर्नुभन्दा पहिले रुख गणनाको कार्य गरिन्छ । रुख गणना गर्नेकार्य संचालन गर्दा उत्पादनशिल क्षेत्रको प्रति हेक्टर कम्तीमा ५ वटा स्वस्थ, वयस्क, सोभो काण्ड र छत्र राम्रो भएको, वीउ उत्पादन गरिरहेका रुखहरू छनौट गरी ती रुखहरूमा सेतो इनामेलले गोलो घेरा लगाई माउ रुखको लागि छोडिन्छन् । यसरी छोडिएका रुखहरूले राम्रो र स्वस्थ विउ उत्पादन गरिरहन्छन् । सरदर एक रुखबाट वार्षिक रूपमा ३ देखि ५ किलोग्राम खोटे संकलन हुन सक्दछ । प्रत्येक वनबाट संकलन गरिएको खोटोलाई टिनको भाँडोमा खन्याई खोटे राम्रोसँग जमेपछि डिपोमा र पछि प्रचलित कानूनी प्रक्रिया पुन्याई सम्बन्धित वन कार्यालयको निकासी निकासी सहमति पत्र र सामुदायिक वन उपभोक्ता समूहको ईजाजत-पत्र सहित ढुवानी गरी उद्योग रहेको स्थानमा लगिन्छ । उद्योगमा आएको खोटोलाई सफा गरी अभिश्रवण प्रक्रियाद्वारा रोजिन र टर्पेन्टाईन गरी २ वटा पदार्थमा छुट्याईन्छ । प्रशोधन गर्दा रोजिन ७३ देखि ७५% सम्म, टर्पेन्टाईन १५ देखि १७% सम्म र अन्य काम नलाग्ने वस्तुहरू ६ देखि ८% सम्म निस्कन्छ । साबुन, वार्नेस, लुब्रिक्यान्ट, पालिस, कागज, चुईडगम, मसी, रडरोगन, गम तथा विधुतिय सामाग्रीहरू बनाउन रोजिनको प्रयोग हुन्छ भने टर्पेन्टाईनको प्रयोग विभिन्न प्रकारका औषधीहरू, वार्निश, पेन्ट, रसायन, किटनासक औषधीहरू, कपुर तथा परफ्युमका सामानहरू बनाउन कच्चा पदार्थको रूपमा प्रयोग गर्ने गरिन्छ ।

### ७.२ अनुगमनको उद्देश्य

यस अनुगमनका उद्देश्य निम्न रहेका छन् :

- ◆ सम्बन्धित उद्योगहरूले वातावरणीय प्रभाव मूल्यांकन/प्रारम्भिक वातावरणीय परीक्षण प्रतिवेदनमा उल्लेख भएका अनुकूल प्रभावलाई अधिकतम गर्ने र प्रतिकूल प्रभावलाई न्यूनिकरण गर्ने उपायहरू कार्यान्वयन भए नभएको अनुगमन गर्ने र नभएको अवस्थामा कार्यान्वयन गर्न निर्देशन दिने ।
- ◆ उद्योगहरूले विभिन्न सामुदायिक वन उपभोक्ता समूहहरूसँग गरेको सम्झौता अनुरूप कार्य गरेको छ / छैन अनुगमन गर्ने र कमीकमजोरीहरूलाई सुधार गर्न निर्देशन दिने ।

- ◆ खोटे संकलन कार्यविधि निर्देशिका, २०६४ मा उल्लेखित प्रावधानहरूको अनुसरण भए नभएको अनुगमन गरी सम्बन्धित पक्षहरूलाई पृष्ठपोषण दिने ।
- ◆ खोटे संकलन कार्यबाट उत्पादित खोटे परिमाण, समूहको आम्दानी, राजश्व र रोजगारी बारे जानकारी प्रवाह गर्ने ।

### ७.३ अनुगमनको विधि र क्षेत्र

यस जिल्लामा ३ वटा उद्योगहरूले खोटे संकलन कार्य संचालन गरी रहेकामा वनमा ती उद्योगहरूले प्रारम्भिक वातावरणीय परीक्षण प्रतिवेदनहरूमा उल्लेख भएका अनुकूल प्रभावहरूलाई बढावा दिने र प्रतिकूल प्रभावहरूलाई न्यूनिकरण गर्ने खालका कार्यक्रमहरू, विभिन्न सामुदायिक वन उपभोक्ता समूहहरूसँग गरेको सम्झौताहरू अनुसारका कार्यहरूको कार्यान्वयनको अवस्था, खोटे संकलन कार्यविधि निर्देशिका, २०६४ अनुरूप पालन गर्नुपर्ने नियमका आधारमा चेकलिष्ट तयार गरी यस कार्यालयका सहायक वन अधिकृत, रेन्जर, सामाजिक परिचालकहरू, स्थानीय तहका पदाधिकारीहरू सम्बन्धित उद्योगका प्रतिनिधि, सम्बन्धित सब डिभिजन वन कार्यालयका कर्मचारी र सम्बन्धित सा.व.उ.स.का पदाधिकारीहरूको संयुक्त टोलीले खोटे संकलन भएको क्षेत्रहरूको स्थलगत निरीक्षण, उपभोक्ताहरू, उद्योग प्रतिनिधी, फिल्डस्तरमा कार्य गरेका ज्यामीहरू तथा सम्बन्धित सब डिभिजन वन कार्यालयका प्रतिनिधिहरूसँग खोटे संकलन सम्बन्धी विविध सवालहरूमा केन्द्रित रहेर फिल्डस्तरमै छलफल गर्ने कार्य गरिएको थियो ।

अनुगमन कार्यका लागि स्याम्पलको रूपमा तर्पसिलमा उल्लेखित सामुदायिक वन उपभोक्ता समूहका वन क्षेत्रहरू छनौट गरिएको थियो । अनुगमन गर्दा केही रुखहरूको गोलाई नापजाँच गर्नुका साथै खोटे संकलन (कार्यविधि) निर्देशिका, २०६४ ले निर्दिष्ट गरे बमोजिम रिलको साईज, रिलको संख्या, रिलको गहिराई, ब्लेजको साईज, ब्लेज देखि ब्लेज सम्मको दुरी, रुखको नम्बर, माऊ रुख हरूको नाप जाँच तथा जि.पि.एस. कोर्डिनेट समेत लिने कार्य गरिएको थियो ।

अनुगमनका क्रममा खोटे संकलन गरिएका सामुदायिक वनक्षेत्रमा गई स्थलगत रूपमा अवलोकन गरी उपभोक्ता समूहका पदाधिकारी, उद्योग प्रतिनिधी, वन कर्मचारीहरूसँग छलफल तथा अवलोकन गरी जानकारी संकलन गरिएको थियो । यसका साथै उद्योगले उपलब्ध गराएको विभिन्न विवरण, उद्योगबाट संचालन भएका विभिन्न किसिमका तालिमहरूको प्रमाण, प्रयोगमा ल्याईएका औजारहरू, ऋण लगानी गरिएका विवरणहरू लगायतका रेकर्डहरूको अध्ययन गरिएको थियो ।

### ७.४ अनुगमन तथा फिल्ड निरीक्षण कार्यको तथ्यांक विश्लेषण

खोटे संकलन कार्यको स्थलगत रूपमा अनुगमन तथा रुख नापजाँच समेत गरी तथ्यांक विश्लेषण कार्यको लागि रोल्पा जिल्लामा ३ वटा खोटे कम्पनी मार्फत ४ वटा स्थानीय तहमा पर्ने ८२ वटा सामुदायिक वनहरूमा खोटे संकलन कार्य सम्पन्न गरिएकोमा यस अनुगमन तथा फिल्ड निरीक्षण कार्यको लागि ३ वटा स्थानीय तहका कुल १० वटा समूहहरू छनौट गरिएको थियो । उक्त समूहहरूमा कुल ६२१ वटा रुखहरू खोटे संकलन गरिएका Sample tree को रूपमा Randomly छनौट गरी GBH (cm), Crown width (m), GPS coordinates, १ सिजनमा बनाइएका Rill संख्या, रुखको अवस्था (राम्रो/मर्म लागेको/मरेको), Gap width/Rill depth जस्ता कुराहरूको सुक्ष्म रूपमा अवलोकन तथा नापजाँच गर्ने कार्य सम्पन्न गरिएको थियो । यसको साथसाथै सोही समूहहरूमा ७२ वटा माउरुखहरूको

समेत सोही बमोजिमका विवरण लिनुको साथसाथै माउ रुखहरूको छनौट तथा Distribution pattern मापदण्ड अनुसार भएको/नभएको भन्ने सम्बन्धमा समेत विस्तृत नापजाँच गरी विवरणहरू विश्लेषण कार्य सम्पन्न गरिएको थियो । यसको अलवा हरेक समूहहरूमा सरोकारवाला निकायहरूसँग तयार पारिएका Checklist बमोजिमका विषयहरूमा छलफल गरी थप जानकारी लिने र भएपरेका कमीकमजोरीहरूलाई तत्काल सुधार गरी अधि बढ्नको लागि राय सुभाब दिने कार्य समेत गरिएको थियो ।

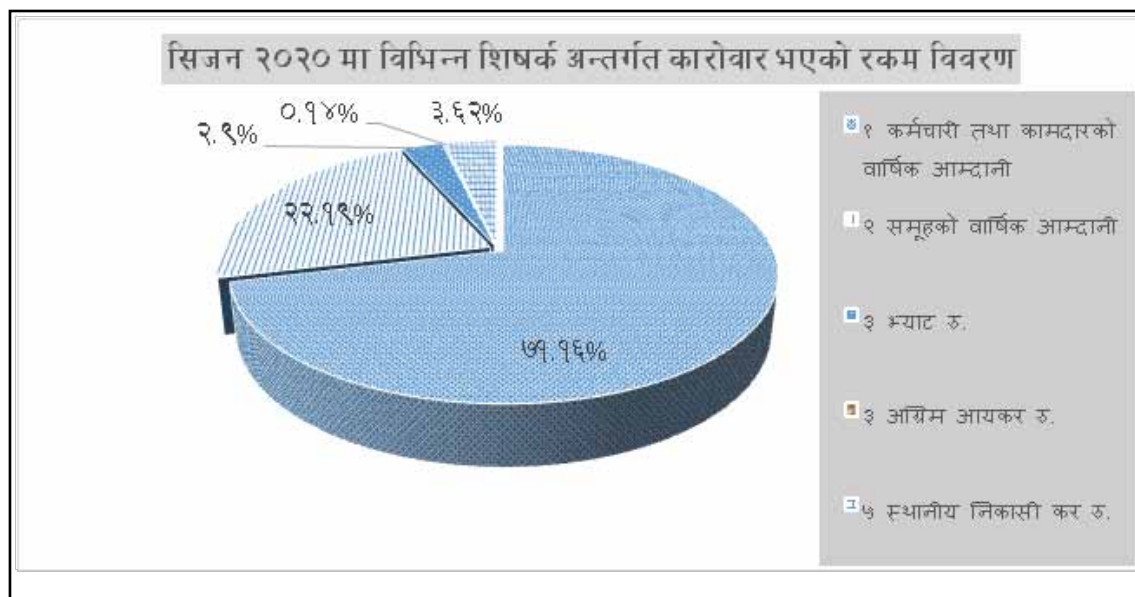
खोटो संकलन गरिएका रुखहरूको औसत GBH १२६ से.मी. तथा औसत Crown width ५ मी. रहेको पाइएको छ भने खोटो संकलन गरिएका कुनै पनि रुखहरू सुकेको/मरेकोवा मर्न लागेको/ सुक्न सुरु गरेको अवस्था रहेको पाइदैन । माउ रुखहरूको औसत GBH १४७ से.मी. तथा औसत Crown width ७ मी. रहेको छ । यसबाट छनौट गरिएका माउ रुखहरूको अवस्था राम्रो रहेको निष्कर्ष निकाल्न सकिन्छ । तथापी कुल १० वटा समूहमध्ये लामपुतली सामुदायिक वनमा माउरुख संख्या मापदण्ड अनुसार नराखिएको पाइएको छ भने अन्य समूहहरूमा समेत खोटो संकलन कार्यविधी (निर्देशिका) २०६४ बमोजिम माउ रुखहरूलाई स्पष्ट रूपमा लेखिएको सेतो इनामेल लगाउने, कम भएका स्थानहरूमा संख्या थप गरी GPS data रेकर्ड गर्ने कार्यहरू गर्नुपर्ने देखिन्छ । कुल खोटो संकलन गरिएका ६२१ वटा रुखहरू मध्ये करिब ८% रुखहरू मापदण्ड विपरित (GBH<९५ से.मी.) रहेको पाइएको छ । जसमध्ये सबैभन्दा बढी गंगा रोजिन एण्ड टर्पेन्टाइन इन्डष्ट्रिज प्रा.लि.ले सम्भौता गरेको त्रिवेणी हरियाली सामुदायिक वनमा २१% र स्वस्तिक रोजिन एण्ड टर्पेन्टाइन इन्डष्ट्रिज प्रा.लि.ले सम्भौता गरेको भिरकुना सामुदायिक वनमा १८% रहेकाले मापदण्ड विपरितका रुखहरूबाट खोटो संकलन कार्य तत्काल बन्द गराउनुपर्ने देखिन्छ । नापजाँच गरिएका रुखहरूको तथ्यांक विवरण तथा विश्लेषण सारंश तालिका ७.१ मा प्रस्तुत गरिएको छ ।

तालिका ७.१ : खोटो अनुगमन तथा फिल्ड निरीक्षणको क्रममा सामुदायिक वनहरूमा नापजाँच गरिएका खोटो संकलित तथा माउ रुखहरूको तथ्यांक विवरण तथा विश्लेषण सारांश

सि. नं.	सामुदायिक वनको नाम/ठेगाना	नाप जाँच गरिएका खोटो संकलित रुख संख्या	औषत गोलाइ से.मी.	औषत छत्रब्या समीटर	औषत रिल संख्या	नाप साइज नपुगेको रुख %	नाप जाँच गरिएका माउरुख संख्या	औषत गोलाइ से.मी.	औषत छत्रब्या मीटर	कम्पनीको नाम	कौफियत
१	पूर्ण हरियाली सा.व. रोल्पा न.पा. ७, रोल्पा	५०	१२६	७	१७	४	७	१४८	८	माउण्ट	माउ रुखको अवस्था राम्रो रहेको
२	सुनौलो सल्लाघारी रोल्पा न.पा. १०, रोल्पा	२८	१२६	५.९	३०	७	५	१६६	८	माउण्ट	माउ रुख को अवस्था राम्रो रहेको
३	ठुलोपातल सा.व., रोल्पा न.पा. ३, रोल्पा	५५	१३४	४.५	२२	०	५	१४६	६	माउण्ट	माउ रुख को अवस्था राम्रो रहेको
४	भिरकुना सा.व., रुन्टीगढी १, रोल्पा	५१	११९	६	२४	१८	७	१४५	७	स्विस्तिक	नापसाइज नपुगेको रुख धेरै रहेको
५	राम्ली सा.व., रुन्टीगढी १, रोल्पा	१३४	१२६	५.८	२०	७	१७	१४१	७	स्विस्तिक	माउ रुखको अवस्था राम्रो रहेको
६	चिन्ने खर्क सा.व., रुन्टीगढी ७, रोल्पा	४७	१४५	७	२३	४	६	१४३	७	गंगा	माउ रुखको अवस्था राम्रो रहेको
७	दहवन सा.व., त्रिवेणी २, रोल्पा	७५	११५	४.४	६	८	८	१४२	५.९	गंगा	माउ रुखको अवस्था राम्रो भएको, रिल संख्या सबैभन्दा कम रहेको
८	लामपुतली सा.व., त्रिवेणी ४, रोल्पा	१०२	१२८	४.३	१७	९	२	१८०	८	गंगा	माउ रुख को संख्या मापदण्ड अनुसार नभएको
९	सल्लेरी सा.व., त्रिवेणी ५, रोल्पा	३७	१३२	६	१६	०	९	१४२	७	गंगा	मापदण्ड अनुसारको रुखहरूबाट मात्र खोटो संकलन भएको
१०	त्रिवेणी हरियाली सा.व., त्रिवेणी ७, रोल्पा	४२	१०९	४	१७	२१	६	११८	५.७	गंगा	खोटो संकलन गरिएका नाप साइज नपुगेको रुखहरूको संख्या धेरै रहेको
	कुल जम्मा	६२१	१२६	५	१९	८	७२	१४७	७		

### ७.५ खोटो संकलन परिमाण, आम्दानी तथा रोजगारीको अवस्था

सिजन २०२० मा रोल्पा जिल्लामा कुल १२७४.४ मे.टन खोटो उत्पादन भएको छ। उल्लेखित परिमाणको खोटो ४ वटा स्थानीय तह अन्तर्गतका ८२ वटा सामुदायिक वनहरूबाट ३ वटा कम्पनी मार्फत उत्पादित परिमाण हो। सिजन २०१९ को तुलनामा यो परिमाण ६४.२१% ले बृद्धी भएको देखिन्छ। रोल्पा जिल्ला अन्तर्गत ४ वटा स्थानीय तहमध्ये यस सिजनमा त्रिवेणी गाउँपालिका अन्तर्गत सबैभन्दा बढी ४७% (६००.८ मे.टन) खोटो संकलन भएको छ। त्यसबाहेक रुन्टीगढी गाउँपालिकाबाट ४६% (५८१ मे.टन), रोल्पा नगरपालिकाबाट ६% (६६.६ मे.टन) तथा लुंग्री गाउँपालिकाबाट २% (२५.९२ मे.टन) खोटो उत्पादन भएको पाइन्छ। ३ वटै कम्पनीको संकलित परिमाण तुलना गर्दा गंगा रोजिन एण्ड टर्पेन्टाइन इ.ले सबैभन्दा बढी ६६७ मे.टन (५२.३१%), स्वस्तिक रोजिन एण्ड टर्पेन्टाइन इ.ले ५१५ मे.टन (४०.४३%) तथा माउण्ट रोजिन एण्ड टर्पेन्टाइन इ.ले ९३ मे.टन (७.२६%) खोटो संकलन गरेको पाइन्छ। यस सिजनमा सबैभन्दा बढी हरियाली सामुदायिक वन, रुन्टीगढी ९, रोल्पाबाट ५६.७ मे.टन खोटो संकलन भएको छ जुन रुन्टीगढी गा.पा. अन्तर्गतको कुल परिमाणको ८.५% हुन्छ। ३ वटै कम्पनीबाट प्राप्त आर्थिक कारोबार र संकलित खोटोको परिमाण विश्लेषण गर्दा यस सिजनमा कुल रु. ६,८५,१०,६१३.६२ बराबरको प्रत्यक्ष आर्थिक कारोबार भएको पाइएको छ। यसमा रोल्पा जिल्लामा गरिएको खोटो संकलनमा सो कार्यका लागि कम्पनीबाट खटिएका कर्मचारीहरूको तलब भत्ता, कामदारहरूको ज्याला, ढुवानी खर्च, समूहको आम्दानी, मु.अ.क./अ.आ.क. तथा स्थानीय तहको निकासी कर लगायतका कार्यहरूमा लागेको वास्तविक खर्चलाई समेट्ने प्रयास गरिएको छ। उल्लेखित कारोबारलाई क्षेत्रगत रूपमा विभाजन गरी हेर्दा सबैभन्दा बढी रु. ४,८७,४८,९३१.८२ (७१.१६%) कर्मचारीको तलब तथा कामदारको संकलन/ढुवानी ज्यालामा खर्च भएको देखिन्छ भने रु.१,५२,००,१०७.९८ (२२.१९%) सामुदायिक वन उपभोक्ता समूहहरूको आम्दानी भएको देखिन्छ।



पाइ चार्ट ७.१ : सिजन २०२० मा खोटो संकलन गर्दा विभिन्न शिर्षक अन्तर्गतको कारोबार भएको रकम विवरण



यसबाहेक करबापत (मु.अ.क./अ.आ.क. तथा स्थानीय तह निकासी कर) रु. ४५,६१,५७६.८२ (६.७%) संचयी सरकार तथा स्थानीय तहको कोषमा आम्दानी भएको देखिन्छ। स्थानीय तहहरूले खोटो निकासी गर्दा निकासी करमा समेत विविधता रहने गरेको छ। हालसम्मको अवस्था हेर्दा रुन्टीगढी र त्रिवेणी गाउँपालिकाले प्रतिकेजी रु. २ का दरले, रोल्पा नगरपालिकाले प्रतिटिन रु. १० का दरले तथा लुंग्री गाउँपालिकाले प्रतिटिन रु. ४८ का दरले खोटो निकासी कर लिने निर्धारण गरी सोही बमोजिम कार्यान्वयन भएको देखिन्छ। सामान्यतया १ टिनमा १६ देखि १८ केजी खोटो संकलन हुने गरेको छ। सामुदायिक वन उपभोक्ता समूहहरूको कोषमा वन नियमावली २०५१ बमोजिम प्रतिकेजी रु. १२ का दरले उत्पादित खोटोको आम्दानी स्वरूप रकम जम्मा गर्नुपर्दछ। सम्बन्धित खोटो कम्पनीहरूले दिएको विवरण अनुसार यस सिजनमा कुल १४४८ जनाको पुर्ण वा आंशिक रूपमा खोटो संकलन, ढुवानी लगाएतका कार्यहरूमा प्रत्यक्ष आवद्ध भई रोजगारी प्रवर्द्धन भएको पाइन्छ। विभिन्न अध्ययनहरू बाट प्राप्त नतिजा अनुसार प्रति १६०० केजी खोटो संकलन गर्दा ११२.६६ बराबरको श्रमदिन खर्च हुने गरेको पाइन्छ। उल्लेखित नतिजालाई आधार मानी विश्लेषण गर्दा यस सिजनमा खोटो संकलन तथा ढुवानी कार्यबाट रोल्पा जिल्लामा करिब ९१,१८२ श्रमदिन बराबरको रोजगारी प्रवर्द्धन भएको आंकलन गरिएको छ। यस सम्बन्धी थप विस्तृत विवरण तल तालिकाहरूमा देखाइएको छ। खोटो संकलन पश्चात प्रशोधित रोजिन र टर्पेन्टाइन विदेश निकासी गरिने हुँदा यसलाई अझै व्यवस्थित गरी दिगो व्यवस्थापन गर्न सके यहाँको रोजगारी प्रवर्द्धनमा थप सहयोग पुग्नको साथसाथै यसबाट देशको अर्थतन्त्र सन्तुलनमा समेत सकारात्मक प्रभाव पार्न सक्ने देखिन्छ।

तालिका ७.२ : सिजन २०२० मा रोल्पा जिल्लामा खोटो संकलन कार्यमा भएको प्रत्यक्ष आर्थिक कारोवारको विवरण

क्र. सं.	विवरण	गंगा	स्वस्तिक	माउण्ट	कुल जम्मा	%
१	कर्मचारी तथा कामदारको वार्षिक आम्दानी	२५१३६९०६.३२	१८२९७११५.५०	५३१४९१०.००	४८७४८९३१.८२	७१.१६
२	समूहको वार्षिक आम्दानी	७९९९५५५.२०	६०९०००६.७८	१११०५४६.००	१५२००१०७.९८	२२.१९
३	भ्याटरु.	१०३९९४२.१८	८०३७५७.२४	१४४३७०.९८	१९८८०७०.४०	२.९०
३	अग्रिम आय कर रु.	०.००	९२७४१.२२	०.००	९२७४१.२२	०.१४
५	स्थानीय तह निकासी कर रु.	१३३३२५९.२०	१०३०४५८.००	११७०४८.००	२४८०७६५.२०	३.६२
६	कुल जम्मा	३५५०९६६२.९०	२६३१४०७८.७४	६६८६८७४.९८	६८५१०६१६.६२	१००
७	%	५१.८३	३८.४१	९.७६	१००	

तालिका ७.३ : सिजन २०२० मा रोल्पा जिल्लामा ३ वटा कम्पनीहरूबाट संकलित खोटोको परिमाण, समूहको आमदानी तथा राजश्व विवरण

क्र. सं.	कम्पनीको नाम	स्थानीय तह	सा.व. संख्या	खोटोभरी टिन संख्या	परिमाण (केजी)	समूहको खातामा जम्मा भएको रकम (रु.)	भ्याट रकम रु.	आ.आ.कर रु.	स्थानीय निकासी कर रु.	कै
१	गंगा	त्रिवेणी र रुन्टीगढी गा.पा.	५२	३८६६१	६६६६२९.६०	७९९९५५५.२	१०३१९४२.१८	०.००	१३३३२५९.२०	
२	माउण्ट	रोल्पा न.पा. र लुंग्री गा.पा.	९	५७३५	९२५४५.५०	१११०५४६.	१४३७०.९८	०.००	११७०४८.००	
३	स्वस्तिक	रुन्टीगढी र त्रिवेणी गा.पा.	२१	२८५६८	५१५२२९.००	६०९०००६.७८	८०३७५७.२४	९२७४१.२२	१०३०४५८.००	
	कुल जम्मा	८१	७९९६४	१२७४४०४.१०	१५२००१०७.९८	१९८०७०.४	९२७४१.२२	२४८०७६५.२०		

तालिका ७.४ : सिजन २०२० मा रोल्पा जिल्लाका स्थानीय तह अनुसार संकलित खोटोको परिमाण, समूहको आमदानी तथा राजश्व विवरण

क्र. सं.	स्थानीय तहको नाम	सा.व. संख्या	खोटो भरी टिन संख्या	परिमाण (केजी)	समूहको खातामा जम्मा भएको रकम (रु.)	भ्याट रकम रु.	आ.आ.कर रु.	स्थानीय निकासी कर रु.	कैफियत
१	त्रिवेणी गा.पा.	४६	३४७८९	६००००.६०	७२०४७०६.७०	९३७२४८.९४	४९००.५०	१२०१६०१.२०	
२	रुन्टीगढी गा.पा.	२७	३२४४०	५८१०५८.००	६८८४८५५.२८	९०६४५०.४८	८७८४०.७२	११६२११६.००	
३	रोल्पा न.पा	८	४१६४	६६६२४.००	७९९४८८.००	१०३९३३.४४	०.००	४१६४०.००	
४	लुंग्री गा.पा.	१	१५७१	२५९२१.५०	३११०५८.००	४०४३७.५४	०.००	७५४०८.००	
	कुल जम्मा	८१	७९९६४	१२७४४०४.१०	१५२००१०७.९८	१९८०७०.४०	९२७४१.२२	२४८०७६५.२०	

तालिका ७.५ : सिजन २०२० मा खोटो कम्पनीहरू मार्फत खोटो संकलन गर्दा भएको अर्थिक कारोकार विवरण

क्र. सं.	विवरण	इकाइ	गंगा			स्वस्तिक			माउण्ट			कुल जम्मा	
			संख्या	दरर.	वार्षिक आम्दानी (रु.)	संख्या	दरर.	वार्षिक आम्दानी (रु.)	संख्या	दरर.	वार्षिक आम्दानी (रु.)	संख्या	वार्षिक आम्दानी (रु.)
१	म्यानेजर	प्रती व्यक्ती मासिक	२	२३५००	६११०००.००	१	२५०००	३२५०००	१	२००००	२४००००	४	११७६०००.००
२	सुपरभाइजर समेत अस्थाइ कर्मचारी	प्रती व्यक्ती मासिक	३२	१५०००	५७६००००.००	२०	१८०००.००	४१४००००.००	९	११०००.००	१०८९०००	६१	१०९८९०००.००
३	खोटो संकलनमा संलग्न कामदार	प्रती केजी	२०५	२०.५०	१३६६५९०६.८०	१७०	२०.५०	१०५६२१९४.५०	८०	२०.००	१८५०९१०	४५५	२६०७९०९१.३०
४	अप्रत्यक्ष कामदारहरू (खोटो टिन हुवानी, खाली टिन हुवानी र अन्य औजार हुवानी गर्ने)	प्रति व्यक्ती	३०८	१६५८.४४	५०९९९९९.५२	५००	७५००	३२६९९२१.००	१२०	१७५८३	२१३५०००	९२८	१०५०४९२०.५२
	कुल जम्मा		५४७		२५२३६९०६.३२	६९१		१८२९७११५.५०	२१०		५३१४९१०	१४४८	४८७४८९३१.८२

## ७.६ खोटो संकलन कार्यमा संलग्न उद्योगहरूको परिचय र गतिविधि

### ७.६.१ गंगा रोजिन एण्ड टर्पेन्टाईन इण्डष्ट्रिज

वि.सं. २०५६ सालमा स्थापना भएको यो उद्योग बाँके जिल्लाको जानकी गाउँपालिका वडा नं. ६ मा रहेको छ । यस उद्योगले खोटे सल्लाको रुखहरूमा पाईने खोटो (Oleo pine resin) संकलन गरी त्यसको प्रसोधन गरी रोजिन (Rosin) र तार्पिन तेल (Turpentine Oil) तयार गरी बिक्री वितरण गर्दछ । यस उद्योगले वन ऐन २०७६, वन नियमावली २०५१ र खोटो संकलन कार्यविधि निर्देशिका २०६४ को परिधि भित्र रही यस जिल्लाका विभिन्न सामुदायिक वन उपभोक्ता समूहहरूसँग करार सम्भौता गरी आ.व. २०६६/६७ देखि वातावरण संरक्षण ऐन २०५३ तथा वातावरण संरक्षण नियमावली २०५४ बमोजिम कार्य सञ्चालन गर्दै आइरहेकोमा, संघीय सरकार, वातावरण संरक्षण ऐन २०७६ तथा नियमावली २०७७ बमोजिम तथा लुम्बिनी प्रदेश, वातावरण संरक्षण ऐन तथा नियमावली २०७७ बमोजिम खोटो संकलन कार्य संचालन गर्नुपूर्व प्रारम्भिक वातावरणीय परिक्षण (IEE) प्रतिवेदन तयार गरी डिभिजन वन कार्यालय, रोल्पाको सिफारिसमा प्रदेश सरकार अन्तर्गतको वन, वातावरण तथा भू-संरक्षण मन्त्रालय, मुकाम, बुटवलबाट स्वीकृति गराई सोही अनुरूप खोटो संकलन कार्य गरिरहेको छ । यस उद्योगले सिसजन २०२० मा त्रिवेणी गाउँपालिका अन्तरगतका ४४ वटा र रुन्टीगढी गाउँपालिका अन्तरगतका ८ वटा गरी जम्मा ५२ वटा सामुदायिक वनहरूबाट खोटो संकलन तथा निकासी कार्य गरेको थियो ।

### ७.६.२ माउण्ट रोजिन एण्ड टर्पेन्टाईन इण्डष्ट्रिज प्रा.लि.

वि.सं. २०६५ सालमा स्थापना भएको यो उद्योग रुपन्देही जिल्लाको तिलोत्तमा नगरपालिका वडा नं. १६ मा रहेको छ । यस उद्योगले खोटे सल्लाको रुखहरूमा पाईने खोटो (Oleo pine resin) संकलन गरी त्यसको प्रसोधन गरी रोजिन (Rosin) र तार्पिन तेल (Turpentine Oil) तयार गरी बिक्री वितरण गर्दछ । यस उद्योगले वन ऐन २०७६, वन नियमावली २०५१ र खोटो संकलन कार्यविधि निर्देशिका २०६४ को परिधि भित्र रही यस जिल्लाका विभिन्न सामुदायिक वन उपभोक्ता समूहहरूसँग करार सम्भौता गरी आ.व. २०६९/०७० देखि वातावरण संरक्षण ऐन २०५३ तथा वातावरण संरक्षण नियमावली २०५४ ले निर्देशन गरेबमोजिम खोटो संकलन कार्य संचालन गर्नुपूर्व प्रारम्भिक वातावरणीय परिक्षण (IEE) प्रतिवेदन तयार गरी डिभिजन वन कार्यालय, रोल्पाको सिफारिसमा मध्यपश्चिमाञ्चल क्षेत्रीय वन निर्देशनालय, सुर्खेतबाट र उद्योग, पर्यटन, वन तथा वातावरण मन्त्रालय, बुटवल, रुपन्देहीबाट स्वीकृति गराई सोही अनुरूप खोटो संकलन कार्य गरिरहेको छ । यस उद्योगले सिसजन २०२० मा ९ वटा सामुदायिक वन क्षेत्रबाट खोटो संकलन तथा निकासी कार्य गरेको थियो ।

### ७.६.३ स्वस्तिक रोजिन एण्ड टर्पेन्टाईन इण्डष्ट्रिज प्रा.लि.

यो उद्योग कपिलवस्तु जिल्लाको शिवराज नगरपालिका वडा नं.६, कपिलवस्तुमा रहेको छ । यस उद्योगले खोटे सल्लाको रुखहरूमा पाईने खोटो (Oleo pine resin) संकलन गरी त्यसको प्रसोधन गरी रोजिन (Rosin) र तार्पिन तेल (Turpentine Oil) तयार गरी बिक्री वितरण गर्दछ । यस उद्योगले वन ऐन २०७६, वन नियमावली २०५१ र खोटो संकलन कार्यविधि निर्देशिका २०६४ को परिधि भित्र रही यस जिल्लाका विभिन्न सामुदायिक वन उपभोक्ता समूहहरूसँग करार सम्भौता गरी आ.व.२०७७/०७८ देखि लुम्बिनी प्रदेश, वातावरण संरक्षण ऐन २०७७ तथा वातावरण संरक्षण नियमावली २०७७ ले निर्देशन गरे बमोजिम खोटो संकलन कार्य संचालन गर्नुपूर्व प्रारम्भिक

वातावरणीय परिक्षण (IEE) प्रतिवेदन तयार गरी डिभिजन वन कार्यालय, रोल्पाको सिफारिसमा वन, वातावरण, तथा भू-शंरक्षण मन्त्रालय, बुटवल, रुपन्देहीबाट स्वीकृत गराई सोही अनुरूप खोटो संकलन कार्य गरिरहेको छ । यस जिल्लामा यस उद्योगले रुन्टीगढी गाउँपालिकाका वडा नं १,२,५,६ र ९ र त्रिवेणी गाउँपालिका वडा नं १ अन्तर्गतका कुल १८ वटा सामुदायिक वन क्षेत्रबाट खोटो संकलन तथा निकासी कार्य गरेको थियो ।

### ७.७ अनुगमनको शिलशिलामा देखिएका सिकाई र सुधार गर्नुपर्ने पक्षहरू

- ◆ सा.व.हरुमा खोटो संकलन भैरहेको रुखहरुमा खोटो संकलन (कार्यविधि) निर्देशिका, २०६४ को प्रावधान अनुसार नम्बर लगाउने प्रावधान भएपनि हाल कुनैपनि रुखमा नम्बर लगाउने पाइदैन । खोटो संकलन गरिने रुखहरुमा नम्बर लगाउने प्रावधान कार्यान्वयन गर्नुपर्ने ।
- ◆ तालिम प्राप्त गरेका कामदारहरु र सक्रिय उपभोक्ता समूह भएको सामुदायिक वनहरुमा खोटो संकलनको कार्य नमूना योग्य (रुख तथा माउ रुखमा स्पष्ट नम्बरिड, घाउ तथा रीलको नाप साईज प्राविधिक रुपमा राम्रो रहेको, खोटो संकलन क्षेत्र भाडी, कुसुम तथा सोलीमुक्त भई सफा र स्वस्थ रहेको आदि) तरीकाले संचालन भएको, संकलन पश्चात माटोले घाउ पोल्ने समेत गरेको पाईयो भने कतिपय सामुदायिक वनहरुमा उपभोक्ताहरु र कामदारहरुको लापरबाहीको कारण खोटो संकलनको कार्य तुलनात्मक हिसाबले अव्यवस्थित देखिएको । त्यसैले खोटो संकलन कार्यमा खटिने कामदार तथा उपभोक्ताहरुलाई खोटो संकलन सम्बन्धमा यथेष्ट तालिम तथा प्रचार प्रसार, नियमित अनुगमन लगायतका कुराहरुमा विशेष ध्यान दिनुपर्ने ।
- ◆ IEE मा व्यवस्था/उल्लेख भएका वातावरणीय प्रभाव न्यूनिकरण गर्ने कार्यहरु कहिले कहाँ कसबाट कसरी गरिए भन्ने स्पष्ट जानकारी सरोकारवाला निकायहरुलाई नभएको पाइएकाले सो को कार्यान्वयनमा समूह, स्थानीय तह र वन कार्यालयसँग समन्वय गरी गर्नुपर्ने र अभिलेखिकरण दुरुस्त राखी सबै निकायहरुलाई समयमै जानकारी गराइ खोटो कम्पनीहरुले प्रभावकारी कार्यान्वयनमा ध्यान दिनुपर्ने ।
- ◆ केही सामुदायिक वनहरुमा खोटो संकलन पश्चात घाउमा माटोले लिपपोत गर्ने कार्यको कार्यान्वयन समेत गरेको पाइयो र यस्ता समूहहरुले गरेका सकारात्मक प्रभावहरुको लेखाजोखा गरी खोटो कम्पनीहरु मार्फत अन्य समूहहरुमा समेत अनुसरण गर्न लगाउँदा अझ प्रभावकारी हुने ।
- ◆ उद्योगले खटाएको सुपरभाईजरको खोटो संकलन भैरहेको क्षेत्रको नियमित निगरानीमा आउने कमीले गर्दा कुनैकुनै रुखहरुमा ब्लेजको आकार तोकिए बमोजिम नपाईएको तथा सामुदायिक वनहरुमा खोटो संकलन भैरहेको रुखमा एक सिजन देखि अर्को सिजनमा घाउ ( Healing Wound/Blaze) बनाउदा १० से.मी. ग्याप छोडेर मात्र अर्को घाउ बनाउनु पर्नेमा धेरैजसो सा.व.मा यो कार्यको कार्यान्वयन नभएको । खोटो कम्पनीहरुले समेत उक्त मापदण्ड कार्यान्वयनमा ध्यान नदिएको पाइएकाले सबै समूहलाई तत्काल उक्त मापदण्ड कार्यान्वयन गर्न लगाउनुपर्ने । अन्यथा समयमै घाउ पुरिन नसक्ने अवस्था सृजना भइ वनमा ठूलो हानीनोक्सानीको अवस्था निम्तन सक्ने खतरा देखिएको । यसको लागि खोटो संकलन गर्ने सिजन शुरुहुनु पूर्व रुखमा Blaze बनाउने र ग्याप छोड्ने सिप सिकाउन, कामदारहरुलाई प्रयोगात्मक तालिम उद्योगले संचालन गर्नुपर्ने, प्रत्येक कामदारलाई ब्लेज फ्रेम लगायत सम्पूर्ण उपकरणहरु उपलब्ध गराउनु पर्ने र सुपरभाईजरले कामदारले गरेको कार्यको दैनिक रुपमा अनुगमन निरीक्षण गरी अनियमित हुनबाट रोक्नु पर्ने देखिन्छ ।
- ◆ केही सा.व.हरुमा अन्य विकल्प नभएकाले विगतमा खोटो संकलन भएका रुखहरुलाई नै हाल माऊ रुख कायम

- गरेको पाईयो । माऊ रुख छनौटमा विशेष ध्यान दिई राम्रो, सोभो काण्ड भएको, प्रशस्त विकु दिन सक्ने, सम्भव भएसम्म विगतमा खोटो संकलन नभएका रुखहरू र विकल्प नभएमा खोटो संकलन गरिएका रुखहरू समेत समावेश गरी प्रति हेक्टर कम्तिमा ५ वटाको दरले छनौट गरी जिपिएस कोर्डिनेट सहित सेतो ईनामेलले पेन्ट गर्नु पर्ने ।
- ◆ केही सामुदायिक वनहरूमा कामदार, वन समूह र उद्योगको लापरवाहीको कारण छातिको उचाईमा ३० से.मि. भन्दा कम व्यास भएका रुखहरूबाट समेत खोटो संकलनको कार्य गरेको पाईयो । यस सम्बन्धमा सम्बन्धित सा.व.उ.स.का पदाधिकारीहरू र खोटो उद्योगका प्रतिनिधी र सम्बन्धित सब डि.व.का का कर्मचारीहरू संग स्थलगत छलफल गरी तत्कालै त्यस्तो लापरबाही गर्ने कामदारलाई सचेत गराउने, सोही काम पटक पटक दोहोर्याइएमा कामबाट हटाउनु पर्ने, उक्त रुखहरूमा तत्काल माटोले पोत्नु पर्ने, सो को अनुगमन सम्बन्धित सबै पक्षहरूले समय समयमा गर्नुपर्ने तथा खोटो संकलनको काम सुरु गर्नु पूर्व कामदारहरूलाई तालिम तथा अभिमुखिकरण दिएर मात्र काममा लगाउनु पर्ने ।
  - ◆ केही सामुदायिक वनहरूमा गोरेटो वाटो छेउछाउंमा रहेका खोटो संकलन गरिएका रुखहरूबाट स्थानीय समुदायहरूले दियालो (भर्रा) भिकेको देखिएको हुंदा उक्त कार्यलाई निरुत्साहित गर्न समूहहरूलाई सचेत गराउनु पर्ने देखिन्छ । जथाभावी दियालो निकाल्ने कार्यलाई निरुत्साहित तथा व्यवस्थित गर्नु आवश्यक देखिएको ।
  - ◆ खोटो संकलनको कार्य भैरहेको सामुदायिक वनहरूमा वन डढेलो र खुल्ला चरिचरनलाई रोकन सक्ने हो भने पुनरुत्पादनलाई प्रभावकारी रूपमा प्रवृद्धन गर्न अत्याधिक संभावना रहेको फिल्ड निरीक्षणको क्रममा देखियो । खोटो संकलन गरिएको सामुदायिक वनहरूमा यस आ.व.मा धेरै वनक्षेत्रमा वन डढेलो लागि वन हानीनोक्सानी भै भण्डै ८०० हे. भन्दा बढी वनक्षेत्र नोक्सानी भएकाले वन डढेलोको नियन्त्रणका लागि स्थानीय स्तरमा थप सशक्तीकरण गरी वनमा आगो लगाउने प्रवृत्ति कम गराउनुपर्ने, आगो लगाउनेलाई पत्ता लगाई कानूनी कारवाही अगाडी बढाउनुपर्ने । आगो लागेको जानकारी प्राप्त हुनसाथ समयमै जनसहभागिता जुटाई नियन्त्रण गर्न वन समूह, स्थानीय तह, खोटो कम्पनी, वन कर्मचारीहरू र सुरक्षा निकायहरू खटिने गरेको भएपनि भिरालो भू-बनावटका कारण नियन्त्रणमा कठिनाई हुने गरेको । वन डढेलोको कारण घाटगद्दी स्थानमा संकलन गरी राखेका खोटो भने हालसम्म नोक्सान भएको नपाईएको तथापी केही स्थानहरूमा घाटगद्दी सरसफाइ र सुरक्षामा विशेष ध्यान दिनुपर्ने देखिएको । हरेक वर्ष आगलागी नियन्त्रण कार्यका लागि समेत खोटो कम्पनीहरूले केही रकम विनियोजना गरी सशक्तीकरण तथा वन डढेलो नियन्त्रणमा अग्नि नियन्त्रण रेखा निर्माण तथा सरसफाइ जस्ता कार्यक्रम संचालन गर्न थप कार्यक्रम र सहयोग आवश्यक देखिएको ।
  - ◆ Forest Sanitation तथा Forest Fire Hazards का दृष्टिकोणले खोटो संकलन कार्य पश्चात् कुनैपनि वन क्षेत्रमा खोटो संकलन भैरहेको रुखको काण्डमा खोटो संकलन गर्ने सोली (कुपीहरू) हरु त्यसै अलपत्र देखिनु राम्रो कुरा हुदैन । फिल्ड अनुगमनको दौरानमा कुनै कुनै सामुदायिक वनहरूमा त्यस्तो परिदृष्य देखिन आएकोले खोटो संकलन गर्ने सम्बन्धित खोटो उद्योगहरूलाई खोटो संकलन कार्य सम्पन्न भएपश्चात् सम्पूर्ण सोलीहरू वन क्षेत्रबाट अनिवार्य रूपमा हटाउन लगाउने । उक्त कार्य नगर्दा सम्म नयां सिजनका लागि वन पेशी समेत दिन नहुने देखिन्छ ।
  - ◆ यस जिल्लाको अधिकांश वन क्षेत्रहरूमा खोटो संकलन गर्ने कार्य सम्बन्धित खोटो कम्पनीहरूले जिल्लाभित्रकै स्थानीय समुदायहरूलाई परिचालन गरी खोटो संकलन गर्ने गरेको पाईयो । खोटो संकलन कार्यमा महिला सहभागिता सुन्य रहेकाले महिलालाई प्रोत्साहित गर्नुपर्ने देखिएको । कतिपय समूहहरूमा समूह भित्रका युवाहरू

आफ्नो समूहमा काम गर्न नचाहने तर समूह तथा जिल्ला बाहिर काम गर्न जाने प्रवृत्ती देखिएकाले सो प्रवृत्ती रोक्न सके खोटो संकलनमा लापरवाही कम हुने तथा स्थानीय स्तरमा रोजगारीको श्रृजना, स्थानीय समुदायको जीविकोपार्जनमा विविधता ल्याई आर्थिक सवलीकरणमा अभिवृद्धि ल्याउनको अलावा वन स्रोतप्रतिको अपनत्वमा वृद्धिहुन गई दिगो खोटो संकलनमा टेवा पुग्ने देखिन्छ ।

#### ७.८ अनुगमनको निष्कर्ष

समग्रतामा यस जिल्लामा खोटो संकलनको कार्य सन्तोषजनक रूपमा भएको रोल्पा जिल्लाको भौगोलिक विकटता तथा खोटो संकलन कार्यको मात्रा (Scale) लाई दृष्टिगत गर्दा खोटो संकलन कार्य खोटो संकलन कार्यविधि निर्देशिका, २०६४ बमोजिम गर्न गराउन डिभिजन वन कार्यालयको एकल प्रयासले मात्र सम्भव देखिदैन । खोटो संकलन कार्यलाई वैज्ञानिक र दिगो बनाउने एक मात्र उपाय भनेको सा.व.उ.स.हरूको सशक्तिकरण तथा उद्योगहरूको जिम्मेवारी वहन नै हो । यसका लागि सरोकारवाला निकायहरूले व्यापक रूपमा तालिम, प्रचार प्रसार तथा अन्तरक्रियाका कार्यक्रमहरू संचालन गर्नुपर्ने देखिन्छ । खोटो निकाल्दा तोकिएका मापदण्ड अनुसारका माउरुखहरू छुट्टाई सेतो इनामेलले अनिवार्य रूपमा पेन्ट गराउने, माउरुख बाहेकका ३० से.मी. भन्दा बढी ब्यास भएका रुखहरूबाट मात्र खोटो संकलन गराउने, खोटो संकलन गर्दा रुखहरूमा ब्लेजको आकार तोकिए बमोजिम मात्र गर्न लगाउने, एक सिजन देखि अर्को सिजनमा घाउ (Healing Wound/Blaze) बनाउदा १० से.मी. ग्याप छोडेर मात्र अर्को घाउ बनाउन लगाउने लगाउंतेका मापदण्ड पूर्ण कार्यान्वयन गराउने, वन डढेलो नियन्त्रण तथा सुरक्षित उपायहरूको कार्यान्वयन गराउने र उपभोक्ता तथा कामदारहरूको तालिम, प्रचार प्रसार, अध्ययन भ्रमण, अन्तरक्रिया गोष्ठी जस्ता कार्यहरूमा जोड दिनुपर्ने देखिन्छ । अर्को अत्यन्त महत्वपूर्ण र कार्यान्वयनमा ढिलासुस्ती भएको पक्षको रूपमा IEE प्रतिवेदनमा उल्लेखित वृक्षारोपण तथा ५ वर्षसम्म संरक्षण गर्ने विषय रहेको छ । उद्योगहरूले वन कार्यालय र समूहहरूसँग समन्वय र सहकार्य गरी उक्त कार्यलाई विशेष प्राथमिकता दिई तत्काल अगाडी बढाउनुपर्ने देखिन्छ । यसबाहेक IEE प्रतिवेदनमा उल्लेखित भू-क्षय नियन्त्रण, जैविक विविधता संरक्षण, सामाजिक आर्थिक साँस्कृतिक विकासका कार्यहरूमा सहयोग आदि कार्यहरू समेत खोटो कम्पनीहरूले समूह, स्थानीय तह र वन कार्यालयसँग समन्वय गरी अगाडी बढाउनुको साथसाथै सो को यथार्थ विवरण वन कार्यालयमा समेत नियमित रूपमा उपलब्ध गराउनुपर्ने देखिन्छ । खोटो संकलनको अलावा खोटो कम्पनीहरूले माथि उल्लेखित सबै सरोकारवाला निकायहरूसँग प्रभावकारी समन्वय र सहकार्य मार्फत वृक्षारोपण, वन संरक्षण तथा वातावरणीय योजना कार्यान्वयनमा ध्यान पुऱ्याउन सकेमा यसबाट प्राप्त उपलब्धीहरूलाई थप दिगो र प्रभावकारी बनाउन सकिने देखिन्छ ।

## भाग ८

### आ.व. २०७७/७८ मा सम्पन्न कार्यहरूको संक्षिप्त विवरण

#### ८.१ पृष्ठभूमी :

प्रदेश सरकारको नीति, विधि, निर्देशिका, कार्यविधि र अन्य प्रचलित कानून अनुसार आ.व. २०७७/७८ को लागि यस कार्यालयलाई अख्तियारी प्राप्त कार्यक्रमहरूको (संघ सशर्त समेत) यस आ.व. को शुरुमै कार्यान्वयन योजना (Activity Implementation Plan–AIP) तयार गरी कार्यान्वयन गरिएको थियो । चौमासिक विभाजन अनुसार कार्यक्रम कार्यान्वयन र खर्चको अपेक्षित सन्तुलन नभई तेस्रो चौमासिकमा बढी देखिएता पनि प्रक्रिया, परिमाण र गुणस्तरमा कुनै सम्झौता गरिएको छैन । डिभिजन वन कार्यालयले कोभिड-१९ को विश्वव्यापी महाव्याधिको कारण पुरै देश, प्रदेश र जिल्ला आक्रान्त भइरहेको अवस्थामा सुरक्षा सतर्कता सहित आफ्नो टिम र वन समुहहरू परिचालन गरी अन्य सरोकारवालाहरूसँग समेतको आपसी सहयोग समन्वय र सहकार्यको माध्यमबाट देहायको बुँदा नं. ८.२ मा उल्लेखित कार्यहरू सफलतापूर्वक सम्पादन गरेको छ ।

वन निर्देशनालयलाई तोकिएको समयसीमा र ढाँचा अनुसार मासिक प्रतिवेदन पेश गर्दै आएको, सचिव ज्यू, प्रदेश वन निर्देशक ज्यू, मन्त्रालयका महाशाखा एवं शाखा प्रमुख ज्यूहरूसँग आवश्यकता अनुसार सम्पर्क र समन्वय गरेको, नियमित रूपमा रिपोर्टिङ्ग गरेको, मन्त्रालयले यस जिल्लामा सोभै सञ्चालन गरेका क्रियाकलापहरूमा प्राविधिक सहजीकरण र अनुगमन गरेको र कार्यालयमा सुशासन कायम राख्न हरदम प्रयत्न गरी सेवाग्राहीलाई छिटो, तो, सरल, सहज र गुनासोरहित सेवाप्रवाहको लागि उच्चतम प्राथमिकता दिइएको छ ।

#### ८.२ डिभिजन वन कार्यालयले सम्पादन गर्ने/गरेका मुख्य मुख्य कार्यहरू

- (क) वनस्रोत/वनक्षेत्रको हानिनोक्सानी नियन्त्रण (वन पैदावार चोरी निकासी नियन्त्रण, वन्यजन्तुको चोरी शिकारी नियन्त्रण, वनक्षेत्र अतिक्रमण नियन्त्रण, वन डढेलो नियन्त्रण आदि ।)
- (ख) वन व्यवस्थापन र विकास (सा.व./क.ब. समुह गठन तथा सा.व. हस्तान्तरण सा.व./क.ब. को वन कार्ययोजना पुनरावलोकन, वन सम्बर्द्धनका क्रियाकलापहरू सञ्चालन, समुह सशक्तिकरण तथा परिचालन, विरुवा उत्पादन तथा बितरण, वृक्षारोपण, जैविक विविधता संरक्षण तथा व्यवस्थापन, वन सम्बन्धी सचेतना जागरण आदि ।)
- (ग) वन/वन पैदावार सदुपयोग (वनक्षेत्रबाट काष्ठ एवं गैह्रकाष्ठ वन पैदावार कटान/संकलन र बिक्रि वितरणमा प्राविधिक एवं प्रक्रियागत सहजीकरण, निजी जग्गामा रुख तथा जडीबुटी/गैह्रकाष्ठ प्रजाती कटान/संकलन तथा निकासीमा सहजीकरण आदि ।)
- (घ) कृषि-वन प्रवर्द्धन वन क्षेत्र भन्दा बाहिरको जग्गा तथा अतिक्रमण हटाइएका वन क्षेत्रहरू, नदी उकास क्षेत्र तथा विद्युत प्रसारण लाइन मुनिको भुमीको उपयोग गर्नुको साथै कृषि, पशुपालन र वन विकासका कार्यहरूलाई एकीकृत रूपमा कृषि वन प्रणाली मार्फत संचालन गरी प्रति ईकाइ जमिनको उत्पादकत्व वृद्धि, रोजगारी तथा जिविको पार्जन अवसरको सिर्जना गर्ने । यसका लागि जडिबुटी, फलफुल तथा अन्य आयमुलक प्रजाती (अन्नवाली बाहेक) रोपण गरी जग्गाको विकास गर्ने ।
- (ङ) वन पैदावारमा आधारित उद्यम प्रवर्द्धन वन पैदावारमा आधारित उद्योग स्थापना गर्ने निजी, सहकारी वा



सामुदायिकबाट काष्ठ तथा गैरकाष्ठ वन पैदावार सम्बन्धि उद्यम स्थापनाका लागि सहयोग पुऱ्याउने ।

- (च) संस्कृति, पर्यटन/पर्यापर्यटन विकास र प्रवर्द्धन
- (छ) जडिबुटी तथा गैह्रकाष्ठ वन पैदावार संरक्षण व्यवस्थापन तथा खेती बिस्तार
- (ज) सिमसार तथा पानी मुहान संरक्षण तथा पोखरी/रिचार्ज पोखरी निर्माण/मर्मत/संरक्षण
- (झ) कार्यालय र वन सम्बन्धी प्राविधिक एवं प्रशासनिक सेवा प्रवाह/सञ्चालन
- (ञ) योजना तथा कार्यक्रम निर्माण, कार्यक्रम कार्यान्वयन, स्थलगत अनुगमन तथा निरीक्षण
- (ट) मन्त्रालय/विभाग/निर्देशनालयले तोकेका अन्य कार्यहरु

**द.३ आ.व. २०७७/७८ को लागि स्वीकृत वार्षिक कार्यक्रम र विनियोजित बजेट तथा वार्षिक प्रगति सारांश**

यस आ.व मा कुल १० करोड ३ लाख ५३ हजार रुपियाँ विनियोजन भएकोमा कार्यक्रम तर्फ ५८.१०% र बाँकी प्रशासनिक खर्च तर्फ विनियोजन भएकोमा कार्यक्रम तर्फ करिब ९७% भौतिक प्रगति र करिब ९५% वित्तिय प्रगति भएको पाइएको छ । वार्षिक बजेटको संक्षिप्त विवरण तालिका ८.१ मा र वार्षिक भौतिक तथा वित्तिय प्रगतिको सारांश तालिका ८.२ मा प्रस्तुत गरिएको छ । यसको विस्तृत विवरण अनुसूची १ मा राखिएको छ ।

**तालिका ८.१ : आ.व. २०७७/७८ मा विनियोजित बजेटको संक्षिप्त विवरण**

क्र. सं.	कार्यक्रमको नाम	ब.उ.शि.नं.	कुल वार्षिक बजेट रु. लाखमा	कैफियत
१	वन, वन्यजन्तु, जैविक विविधता संरक्षण	३०७०००१२	१९३.५	
२	संस्कृति तथा पर्यटन	३०७०००१३	२२५	
३	जडिबुटी तथा गैरकाष्ठ	३०७०००१४	३०	
४	संघ शसर्त अनुदान	३०७०००१२०	१३४.६	
	कार्यक्रम तर्फको जम्मा		५८३.१	
५	डि.व.का. प्रशासनिक खर्च तर्फ-प्रदेश	३०७०२०१२	३८०.७३	
६	डि.व.का. प्रशासनिक खर्च तर्फ-संघ	३०७००१२०	३९.७	
	कुल जम्मा		१००३.५३	

तालिका ८.२ : आ.व. २०७७/७८ मा विनियोजित बजेटको वार्षिक प्रगतिको संक्षिप्त विवरण

क्र. सं.	योजना / आयोजना / कार्यक्रमको नाम	आ.व. २०७७/७८ को वार्षिक बजेट (रु. लाखमा)		आ.व. २०७७/७८ को वार्षिक खर्च (रु. लाखमा)		वार्षिक बित्तिय प्रगति %	वार्षिक भौतिक प्रगति %
		चालु	पुंजीगत	चालु	पुंजीगत		
१	वन, वन्यजन्तु, जैविक विविधता संरक्षण तथा व्यवस्थापन कार्यक्रम - ३०७०००१२	१३	१८०.५	१२.९९	१७७.६०	९८.५	९९.६
२	संस्कृति तथा पर्यटन विकास र प्रवर्द्धन कार्यक्रम - ३०७०००१३	०	२२५	०	२०७.१४	९२.१	९५.५
३	जडिवुटी तथा गैरकाष्ठ वन पैदावार विकास कार्यक्रम - ३०७०००१४	०	३०	०	२८.४४	९४.८	१००
४	संघ शसर्त अनुदान - ३०७००१२०	२७.४	१०७.३	२६.९	१००.१	९४.४	९४.७
५	कार्यक्रम तर्फको जम्मा	४०.४	५४२.८	३९.९	५१३.२६	९४.९	९६.९
	प्रशासनिक तर्फप्रदेश - ३०७०२०१२	३६८.३	१२.४	२५७.८	११.८५	७०.८	१००
६	प्रशासनिक तर्फ संघ शसर्त - ३०७००१२०	३९.७	०	२४.५६	०	६१.९	१००
	प्रशासनिक तर्फको जम्मा	४०८.०	१२.४	२८२.४	११.८	७०.०	१००
	कुल जम्मा	४४८.३८	५५५.१५	३२२.२८	५२५.११	८४.४	९७.०४

#### द.४ डिभिजन वन कार्यालयले आ.व. २०७७/७८ मा प्राप्त गरेका मुख्य मुख्य उपलब्धीहरू

##### द.४.१ वन/वन पैदावार चोरी निकासी तथा चोरी शिकारी नियन्त्रण

डिभिजन वन कार्यालयबाट अन्तर्गतका सब डिभिजन वन कार्यालयहरू, जिल्ला स्थित सुरक्षा निकायहरू तथा सामुदायिक वन उपभोक्ताहरूसँग समन्वय गरी अनुगमन, निरीक्षण तथा नियमित गस्ती गरी चोरी निकासी तथा चोरी शिकारी नियन्त्रण गरेको। यस आ.व. मा वन/वन पैदावार चोरी निकासी तथा चोरी शिकारी सम्बन्धी कुनै पनि मुद्दा नरहेको।

##### द.४.२ वनक्षेत्र अतिक्रमण नियन्त्रण

सुनिलस्मृति गाँउपालिका वडा नं.२, खुंग्रीमा अतिक्रमण संभावित क्षेत्रमा २९० मिटर तारबार तथा १.९० हेक्टर क्षेत्रमा वृक्षारोपण भएको, लुंग्री गाँउपालिका वडा नं.५ स्थित कुन्जरीपाखा सामुदायिक वन क्षेत्रको अतिक्रमण हटाई अतिक्रमण सम्भावित क्षेत्रमा १३०० मीटर तारबार तथा ५.५ हेक्टर क्षेत्रमा वृक्षारोपण भएको, गंगादेव गाँउपालिका वडा नं.६ स्थित लालेखा सिद्धगुफा बराहथान सामुदायिक वन क्षेत्रमा नापी कार्यालय समेतको उपस्थितिमा अतिक्रमित क्षेत्र छुट्ट्याई ९३ वटा डिमार्केशन पिल्लर तथा २.२ कि.मी. मा ११०० वटा बाँस रोपण गरिएको तथा डाँडागाउँ पातल सा.व. लुंग्री ५, रोल्पामा २.८ कि.मी मा १४०० गोटा बाँस अतिक्रमित वन सिमानामा वृक्षारोपण गर्ने कार्य सम्पन्न भएको। रोल्पा नगरपालिका वडा नं. १०, धबाङको नौखोर्चे जोगिनमारे सामुदायिक वन क्षेत्रमा नापी कार्यालय समेतको सहयोग लिई अतिक्रमित क्षेत्र छुट्ट्याई ५६ वटा डिमार्केशन पिलर लगाइएको।

##### द.४.३ वन डढेलो नियन्त्रण

स्थानीय पत्रपत्रिका र रेडियो मार्फत् वन डढेलो सम्बन्धी सचेतनामूलक प्रचार-प्रसार, जिल्लास्थित सरोकारवालाहरूसँग डढेलोको सिजनमा समन्वय बैठक, ८ वटै सब डिभिजन वन कार्यालयहरूबाट स्थानीय सरोकारवालाहरूसँग समन्वय बैठक, जिल्ला भरिमा १६ वटा सहभागितामूलक वन डढेलो रोकथाम तथा नियन्त्रण सञ्जाल निर्माण तथा अभिमुखिकरण, ८ वटै सब-डिभिजन वन कार्यालयहरू मार्फत् समुदायस्तरमा ८ वटा सहभागितामूलक प्रज्वलनशिल पदार्थ व्यवस्थापन अभ्यास संचालन गरेको। यस आ.व.मा २८ पटक वन डढेलोका घटनाहरू भएको र करीब ७५२.१ हेक्टर वनक्षेत्रमा क्षति पुगेको (विस्तृत विवरण अनुसूची १७ मा राखिएको)। वन डढेलो निभाउन वन कर्मचारी, उपभोक्ता समुह, स्थानीय तह र सुरक्षा निकायको सक्रिय सहभागिता रहेको।

##### द.४.४ नर्सरी व्यवस्थापन/स्तरान्नी, विरुवा उत्पादन/खरिद र विरुवा बितरण

###### द.४.४.१ नर्सरी व्यवस्थापन/स्तरान्नी

रुन्टीगढी सब डिभिजन वन कार्यालय, होलेरीमा नर्सरी मर्मत कार्य भएको, डिभिजन वन नर्सरी, मेबाङमा रिटेनिड वाल निर्माण तथा Drainage system लाई upgrade गरी एउटा ग्रिन हाउस (Green House) निर्माण भएको।

###### द.४.४.२ विरुवा उत्पादन/खरिद

यस कार्यालय अन्तर्गत लिबाङ नर्सरी, जलजला नर्सरी, सुवर्णावती नर्सरी र रुन्टीगढी नर्सरीमा गरी लक्ष्य अनुसार एक वर्षे विरुवा ८६०००, जडिवुटी विरुवा ६००००, बहुवर्षे विरुवा ६३,४०० तथा ग्रामिण सडक संजाल आयोजना (RCIP) मार्फत प्राप्त सट्टा भर्ना वृक्षारोपण तर्फ २८५०० विरुवा उत्पादन भएकोमा देहाय बमोजिम रहेको।

**द.४.४.२.१ काष्ठ तथा डालेघाँस प्रजाती**

प्रदेश सरकारतर्फ ६१००० काष्ठ तथा डालेघाँस प्रजातीको विरुवा उत्पादन भएको छ भने संघीय शसर्त तर्फ २५००० काष्ठ तथा डालेघाँस प्रजातीको विरुवा उत्पादन भएको ।

**द.४.४.२.२ जडीबुटी तथा गैह्रकाष्ठ प्रजाती**

प्रदेश सरकारतर्फ टिमुर तथा पदमचाल गरी जम्मा २०००० जडिवुटी विरुवा उत्पादन भएको छ भने संघ शसर्ततर्फ टिमुर तथा पदमचाल गरी ४०००० विरुवा उत्पादन भएको ।

**द.४.४.२.३ फलफूल प्रजाती (खरिद तथा बितरण)**

दाँते ओखर १०७७० र कागती १२००० खरिद गरी वितरण गरिएको ।

**द.४.४.२.४ शोभावर्द्धक प्रजाती**

शोभावर्द्धक प्रजातीतर्फ धुपि र श्रीखण्ड गरी जम्मा ७६०० विरुवा उत्पादन भएको ।

**द.४.४.२.५ समुहमार्फत विरुवा खरिद (पकेट क्षेत्रमा जडिवुटी विस्तार कार्यक्रम)**

१३ वटा समुह मार्फत ४८१०० टिमुर खरिद भै करिब ३०.०६ हेक्टर क्षेत्रफलमा वृक्षारोपण भएको ४ वटा समुह मार्फत ७२५०० पदमचाल खरिद भै करिब ७.२५ हेक्टर क्षेत्रफलमा वृक्षारोपण भएको २ वटा समुहमा १००० तेजपात रोपण भै करिब ०.६३ हेक्टरमा वृक्षारोपण भएको ।

**द.४.५ वृक्षारोपण**

**द.४.५.१ काष्ठ तथा डालेघाँस प्रजाती**

प्रदेश सरकारतर्फ ठाडोखोला सामुदायिक वन, माडी-१, रोल्पामा ४.५ हेक्टर, दुइखोली सुवाखोला सामुदायिक वन, परिवर्तन-३, रोल्पामा ९ हेक्टर तथा घोयलचौर कवुलियती वन, परिवर्तन-४, रोल्पामा २.५ हेक्टर गरी जम्मा १६ हेक्टर वृक्षारोपण भएको छ भने संघ शसर्ततर्फ बुढागाँउ सामुदायिक वन माडी-४, रोल्पामा ६ हेक्टर तथा खुंग्री महिला सामुदायिक वन सुनिलस्मृति-२, रोल्पामा १.९ हेक्टर वृक्षारोपण भएको छ । त्यसै गरी ग्रामिण सडक संजाल सुधार आयोजना (RCIP)बाट प्राप्त सद्दा भर्ना वृक्षारोपण तर्फ २३.७४ हेक्टर वृक्षारोपण भएको छ ।

**द.४.६ सिमसार संरक्षण तथा पोखरी निर्माण/मर्मत**

प्रदेशतर्फ रोल्पा न.पा.-३ गुरुड गाँउमा १, रोल्पा न.पा.-६ कोटगाँउमा १, थबाड गा.पा.-४ उवामा १, रुन्टीगढी गा.पा.-८, भेनाममा १ तथा गंगादेव गा.पा.-६ ताप्लामा १ गरी जम्मा ५ वटा पोखरी निर्माण भएको छ। त्यसै गरी संघ शसर्ततर्फ रुन्टीगढी गा.पा.-९, रुन्टीमा १, लुंग्री गा.पा.-२ सिर्पमा १ र रोल्पा न.पा.-४ कालिपोखरी १ गरी जम्मा ३ वटा रिचार्ज पोखरी निर्माण सम्पन्न भएका छन् ।

**द.४.७ वन/भू-परिधि/पारिस्थिकीय सेवामा आधारित पन्यापर्यटन**

द.४.७.१ संघ शसर्ततर्फ पर्यापर्यटन कार्यक्रम अन्तर्गत रोल्पा न.पा.-३ गुरुड गाँउमा १२०० मिटर लामो पर्यटन पदमार्ग निर्माण भएको ।

- ८.४.७.२ शहरी हरित पार्क स्थापना कार्यक्रम अन्तर्गत रोल्पा न.पा.-३, गुरुङगाँउमा बुद्धपार्क स्थापना भएको, रोल्पा न.पा.-६, कोटगाँउमा पार्क स्थापना भएको ।
- ८.४.७.३ दहबाड ताल संरक्षण पर्यापर्यटन कार्यक्रम अन्तर्गत सुन्छहरी गाँउपालिका वडा नं.-३, गाममा ४७.७ मिटर stone wall, २२० मिटर ताल वरिपरीको बाटो मर्मत, ५ वटा फलामे बेन्च, Drainage र water supply को काम भएको छ ।
- ८.४.७.४ बाङ्गेताल संरक्षण तथा पर्यापर्यटन कार्यक्रम अन्तर्गत माडी गाँउपालिका वडा नं.-१, बाङ्गे तालमा ३३.७ मिटर लामो Retaining wall निर्माण भएको छ ।
- ८.४.७.५ तेह्रकुनेदह संरक्षण तथा पर्यापर्यटन कार्यक्रम अन्तर्गत परिवर्तन गाँउपालिका वडा नं.-४, तेह्रकुने दहमा १६.२ मिटर लामो RCC Share Wall, ५६ मिटर Overflow Drainage, ६ मिटर लामो ३ मिटर चौडा Gabion wall निर्माण भएको छ ।
- ८.४.७.६ जलजला पर्यटन गन्तव्य पुर्वाधार निर्माण कार्यक्रम अन्तर्गत सुन्छहरी गाँउपालिका वडा नं.-७ मा जेल्बाडबाट जलजला जाने २९५ मिटर लामो १.८ मिटर चौडा पदमार्ग निर्माण/सुधार गरिएको छ ।
- द.४.द वन पैदावारमा आधारित वन उद्यम प्रवर्द्धन**
- ८.४.८.१ हरियाली महिला फर्निचर उद्योग प्रा.लि. माडी-२, घर्तिगाँउ, रोल्पालाई कुल लागत ४० लाख मध्ये ५०% ले हुन आउने रकम रु २०,००,००० उद्यम प्रवर्द्धनका लागि सहयोग भएकोमा उक्त रकमबाट ३६ इन्चको व्याण्ड सः जडान सहितको घर निर्माण, मेशिनरी तथा कच्चा पदार्थ खरिद भएको ।
- ८.४.८.२ त्रिवेणी रोल्पाली अल्लो प्रशोधन उद्योग प्रा.लि., त्रिवेणी-७, रोल्पालाई रु १०,००,००० उद्यम प्रवर्द्धनका लागि सहयोग भएकोमा घर निर्माण, अल्लो प्रशोधन सामग्री खरिद तथा अल्लो प्रशोधन सम्बन्धि तालिम दिइएको ।
- ८.४.८.३ जलुकेनी कृषि सहकारी संस्था, माडी-५, भाबाड, रोल्पालाई रु १०,००,००० उद्यम प्रवर्द्धनका लागि सहयोग भएकोमा कोसेली घर निर्माण, मेशिनरी खरिद, तालिम तथा प्रशोधन सामग्री खरिद भएको ।
- द.४.९ विपन्न समुदायलाई आयआर्जन-सहयोग (क.ब.स.) र सामाजिक परिचालन**
- ३ वटा समुहको ४१ घरलाई ४१ वटा माहुरी घर वितरण, १२ वटा समुहलाई १२ वटा बोयर बोका वितरण, १७ वटा समुहलाई ८२०० ओखर, ३० वटा समुहलाई १०५५० कागती वितरण, १६ वटा समुहलाई ८८५० टिमुर वितरण, २ वटा समुहलाई ४५० वटा तेजपात विरुवा वितरण, ४ वटा समुहलाई ४००० अलैंची वितरण तथा ११ वटा समुहलाई २०००० नेपियर वितरण भएको । यस जिल्लाका ५५ वटा कबुलियती वन समुहहरूलाई सहयोग र सहजीकरणको लागि सामाजिक परिचालनको कार्यक्रम बजेटबाट ३ जना समुह परिचालक/सामाजिक परिचालकलाई करारमा राखिएको ।
- द.४.१० सामुदायिक वनका कार्ययोजना पुनरावलोकन**
- जिल्लामा हाल ६२१ सामुदायिक वन उपभोक्ता समुहहरू रहेकोमा आ.व. २०७७/०७८ मा १ वटा नयाँ समुह गठन तथा ८३ वटा वन कार्ययोजना पुनरावलोकन भएको ।

**द.४.११ वन पैदावार कटान/संकलन तथा निकासी**

**द.४.११.१ काष्ठजन्य**

सामुदायिक वन तर्फ २१४२.७८ क्यू.फि. काठ तथा ३.५ चट्टा दाउरा उत्पादन भएको छ भने निजी तर्फ ३३६३३.२९ क्यू.फि. काठ तथा ३६.३४ चट्टा दाउरा उत्पादन भएको छ ।

**द.४.११.२ जडीबुटीजन्य**

यस आ.व. टिमुर पाषणवेद लगायत ३४ प्रजातीका १,९१,९४० के.जी. जडीबुटी जन्य विरुवाको संकलन इजाजत भै रु. १५,५३,७५०.० राजश्व प्राप्त भएको छ भने १,२४,८६७ के.जी. जडीबुटीको निकासी इजाजत भएको छ । त्यसै गरी निजी आवादी तर्फ १,३९,४०० के.जी. टिमुर जातको जडीबुटीको निकासी इजाजत भएको छ ।

**द.४.१२ कृषि-वन प्रवर्द्धन**

मोप छहरा कृषि समूह, थबाङ ४, उवामा टिमुर, बैस, खरी, दुधिलो, निमारो, खन्यु गरी १०१५० तथा सुपर नेपियर १५००० गरी जम्मा २५१५० विरुवा करिव ७.३४ हेक्टरमा वृक्षारोपण/रोपण भएको । त्यसै गरी जैपा बाजिकोट कृषक समूह, परिवर्तन ५, राडकोटमा बाँस, तरुल, कागती, दाँते ओखर, सुन्तला केरा, नास्पाती मौसम र पलम गरी जम्मा १०,९८० विरुवा करिव ८.३१ हेक्टरमा रोपण भएको ।

**द.४.१३ राजस्व संकलन र बेरुजु फर्छ्यौट**

**८.४.१३.१ राजस्व संकलन**

यस आ.व. मा कुल राजश्व संकलन रु ५० लाख २२ हजार २ सय ८१ रुपियाँ २२ पैसा रहेको छ । यसको संक्षिप्त विवरण तालिका ८.३ मा तथा अनुसूची १४ मा राखिएको छ ।

**तालिका ८.३: आ.व.०७७/७८ मा भएको कुल राजश्व आम्दानीको संक्षिप्त विवरण**

शर्षक	रकम रु.	कैफियत
जडीबुटी संकलनबाट प्राप्त रोयल्टी	१५,५३,७५०.००	
वन पैदावार बिक्रीबाट प्राप्त रोयल्टी/मु.अ.क./दण्ड जरिवाना	३२,०७,६६७.२२	
खानीबाट प्राप्त क.व. शुल्क	४४,८६४.००	
अन्य प्रशासनिक सेवा शुल्क	२,१६,०००.००	
कुलजम्मा	५०,२२,२८१.२२	

**द.४.१३.२ बेरुजु फर्छ्यौट**

महालेखा परिक्षकको कार्यालयको आ.व. २०७६/७७ को प्रतीवेदन अनुसार आ.व. २०७५/०७६ सम्मको बेरुजु बाँकी नरहेको तथा आ.व. २०७६/०७७ मा बेरुजु नरहेको ।

**द.४.१४ रोजगारी सृजना**

वनतर्फ ३५८२२७ श्रम दिन र संस्कृति तथा पर्यटनतर्फ १९७२८ श्रमदिन गरी जम्मा ३,७७,९५५ श्रम दिन रोजगारी श्रृजना भएको ।

**द.४.१५ संस्कृति तथा पर्यटन विकास र प्रवर्द्धन**

**द.४.१५.१ शहिद स्मृति पार्क, थबाङ**

विनियोजित बजेट रु २० लाखमध्ये लागत स्टिमेट बमोजिम Gazebo, Restroom निर्माण तथा विरुवा रोपण गरी रु १९.६१ लाख खर्च भएको ।

**द.४.१५.२ स्वर्गद्वारी प्रभुमहाराजको जन्मस्थल संरक्षण तथा पूर्वाधार विकास**

विनियोजन भएको २० लाखमध्ये रेलिड सहितको १८० मिटर लम्बाइ र २.५ मिटर चौडाइ भएको Foot Trail तथा एउटा भान्छा घर निर्माण कार्यका लागि १८.८० लाख खर्च भएको ।

**द.४.१५.३ गुरिल्ला/यासा ट्रेल निर्माण**

गुरिल्ला/यासा ट्रेल निर्माणका लागि विनियोजन भएको २० लाख बाट थबाङ गाँउपालिका वडा नं.-४, उवामा ७०० मिटर लम्बाइ र १.८ मिटर चौडाइको Foot Trail निर्माण तथा सुनछहरी गाँउपालिका, वडा नं.-७, जेल्लाडमा ५८० मिटर लम्बाइ र १.८ मिटर चौडाइको Foot Trail निर्माण भएको ।

**द.४.१५.४ भ्यू-टावर निर्माण, तिला**

त्रिवेणी गाँउपालिका वडा नं.-७, तिलामा भ्यू-टावर निर्माणका लागि रु २५ लाख विनियोजन भएकोमा निर्माण कार्यका लागि ठेक्का सम्भौता भएको । ठेक्का सम्भौता भई निर्माण कार्य हुँदै गर्दा कोभिड-१९ महाव्याधिको कारणले लकडाउन भएको Steel-based superstructure को लागि अक्सिजन आवश्यक पर्ने तर मेडिकल प्रयोजनबाहेक अन्य प्रयोजनको लागि अक्सिजन उपलब्ध नगराउने सरकारको निर्णय भएको कारण अक्सिजनको अभाव र निर्माण सामग्री अभावका कारण निर्माण कार्य पुरा हुन नसकेको र सो कार्यका लागि रु १०,९७,०००.०० मात्र खर्च भई understructure मात्र निर्माण सम्पन्न भएको ।

**द.४.१५.५ सातदोबाटो रक गाडेन**

विनियोजन भएको २० लाख बाट रु ४,९७००० मा DPR तयार गरिएको बाँकी रकमबाट १०५ मिटर लम्बाइ तथा १.६ मिटर चौडाइको Foot Trail रेलिड सहितको सेल्फि प्वाइन्ट १० वटा रेष्ट-प्वाइन्ट, २ वटा मगर समुदायले पूजा गर्ने थान (सानो मन्दिर) र १ वटा Rock Garden को Symbolic structure (Irregular Rock structure) र गेट अगाडि पि.सि.सि. गरी ढुङ्गा छान्ने कार्यगरी जम्मा १८,५६,०००। खर्च भएको ।

**द.४.१५.६ तिलामा जनयुद्ध स्मृति संग्रहालयको DPR निर्माण**

विनियोजित बजेट रु १५ लाखबाट परामर्श दाता मार्फत DPR तयार भएको र उक्त कार्यका लागि रु १४,४९,०००। खर्च भएको ।

**द.४.१५.७ ट्रुण्ड प्रभावित चिल्ड्रेन पार्क, त्रिवेणी-७, गैरीगाउँ**

चिल्ड्रेन पार्क निर्माणका लागि रु. १० लाख विनियोजन भएकोमा २०७७ सालमा बेवारिसे बम विष्फोटमा परेर ज्यान गुमाएका ४ जना बालबालिकाको स्मृतिमा शालिक तथा त्यसको बेसमेन्ट, पार्कमा चिप्लेटी तथा पिङ र ४० मिटर लम्बाइ तथा १.५ मिटर चौडाइ को Foot Trail निर्माण भएको ।

**द.४.१५.८ चतुर्भुज-माडी-लुंग्री तटीय पार्क, खुङ्गी**

पार्क निर्माणका लागि रु ३० लाख विनियोजन भएकोमा DPR तयारी सहित १८७ मिटर Boundary wall, Angle सहितको तारबार, एउटा सेड घर तथा ५७.९० मिटर Foot trail, Retaining wall तथा Gabion wall हरू निर्माण भै रु २९,७६,०००। खर्च भएको ।

**द.४.१५.९ शिवालय मन्दिर पुन निर्माण, रोल्पा नगरपालिका**

विनियोजन भएको रु १० लाखबाट एउटा शिवालय मन्दिर निर्माण भएको ।

**द.४.१५.१० खुंग्री मन्दिर निर्माण, रोल्पा**

विनियोजन भएको रु ३० लाखबाट खुंग्रीमा तीनवटा मन्दिर निर्माण भै रु २९,९६,०००। खर्च भएको ।

**द.४.१५.११ सुनछहरी भ्ररना संरक्षण, सुनछहरी गा.पा.**

विनियोजन भएको रु २५ लाखबाट भ्ररनासम्म जाने १५२५ मिटर लामो Foot Trail, प्रतिकालय र View Point तयार भै रु २४,९९,०००। खर्च भएको ।

**द.४.१६ समस्या र चुनौतीहरू**

१. तेस्रो चौमासिकमा कार्यालयको आर्थिक प्रशासन शाखा प्रमुख लेखापाल तथा कर्मचारी प्रशासन शाखाका प्रमुख ना.सु. स्तरका कर्मचारीको सरुवा गरिएको र निजहरूको ठाउँमा कसैलाई सरुवा गरी नपठाइएको र ती शाखाहरूमा अन्य कर्मचारीहरू समेत नरहेको र फिल्ड स्तरमा १६ जना वन रक्षकहरूको पदपूर्ति हुन नसक्दा काममा निकै कठिनाई उत्पन्न भएको ।
२. कोभिड-१९ महाव्याधिको कारण पुरै विश्व, देश, प्रदेश र जिल्ला आक्रान्त भएको अवस्थामा समेत माथिल्लो निकायबाट कर्मचारीको स्वास्थ्य सुरक्षाभन्दा काम र प्रगतिमा बढी चासो देखाउँदा मानसिक दबाव सृजना भएको ।
३. वनक्षेत्रमा विभिन्न निकायहरूबाट वातावरणीय पक्षलाई नजरअन्दाज गरी जबरजस्ती सडक पूर्वाधार लगायतका संरचनाहरू निर्माण गर्न खोज्दा अनावश्यक द्वन्द, भूक्षय र प्रतिकूल वातावरणीय प्रभाव उत्पन्न भइरहेको र नियन्त्रण कार्य चुनौतीपूर्ण बन्दै गइरहेको ।
४. भूमी सम्बन्धी कानून र वन ऐन बाभिएको अवस्था र भूमि समस्या समाधान आयोगको जिल्ला समितिमा डिभिजनल वन अधिकृत समेत पदेन सदस्य रहने व्यवस्थाले द्विविधाको मनस्थितिमा काम गर्नुपर्ने चुनौती ।
५. कठिन भूगोल र यस वर्ष Early and Heavy Monsoon को कारण अनपेक्षित पहिरो, भूक्षय र बाढीको कारण ग्रामीण भेगका प्राय सबै बाटाहरूमा अवरोध सृजना भएकोले Field mobility, बिरुवा ढुवानी, अनुगमन तथा निरीक्षण कार्यमा निकै कठिनाई ब्यहोर्नु परेको ।

**निष्कर्ष**

विभिन्न व्यवधान र सीमाहरूका बावजूद पनि यस कार्यालयले आ.व. २०७७/७८ मा कार्यक्रमतर्फ अपेक्षित प्रगति (भौतिक प्रगति करिब ९७% र वित्तीय प्रगति करिब ९५%) हासिल गरेको छ । कार्यक्रम कार्यान्वयनबाट थुप्रै उपलब्धीहरू हासिल भएका छन् । सेवाप्रवाह प्रति सेवाग्राहीको खासै गुनासो सुनिएको छैन । अन्य निकायहरू र सरोकारवालाहरूबीच आपसी सहयोग, समन्वय र सहकार्यमा बृद्धि भएको छ । यसमा प्रत्यक्ष एवं परोक्षरूपमा सहयोग पुऱ्याउनु हुने मन्त्रालय, वन निर्देशनालय, डि.व.का. को टिम, सव-डिभिजन वन कार्यालयहरूमा कार्यरत सम्पूर्ण कर्मचारीहरू तथा अन्य सरोकारवालाहरू प्रति डिभिजन वन कार्यालय हार्दिक आभार एवं धन्यवाद व्यक्त गर्दछ ।



भाग-९

## रोल्पा जिल्लामा वन सम्बन्धी कार्यक्रम सञ्चालनबाट रोजगारी सृजनाको अवस्था

डिभिजन वन कार्यालयबाट हरेक वर्ष संचालित कार्यक्रमहरूबाट प्रत्यक्ष अप्रत्यक्ष रूपमा प्रयाप्त मात्रमा रोजगारी प्रवर्द्धन हुने भएता पनि यसको स्पष्ट आंकलन हुन नसक्दा वनक्षेत्रको योगदानलाई महत्व दिन नसकिएको पाइन्छ। देशको अर्थतन्त्र वृद्धिको लागि वनक्षेत्रले उल्लेखनिय भूमिका खेल्दै आएको पाइन्छ। यस सन्दर्भमा यस आ.व. देखि डिभिजन वन कार्यालयबाट भएरका काम कारवाही बाट प्रत्यक्ष रूपमा के कति श्रमदिन बराबरको रोजगारी सृजना भयो भन्ने सन्दर्भमा सबै तथ्यांकहरूको विश्लेषण गरी सोको वास्तविक अवस्था देखाउने प्रयास गरिएको छ। कोरोना महामारीका कारण आ.व. ०७६/०७७ मा समग्र वन तथा पर्यटन क्षेत्रबाट हुने रोजगारी १,९१,१२३ श्रम दिन रहेकोमा आ.व. २०७७/७८ मा करिब २ गुणा ले वृद्धि भएको तथ्यांकले देखाएको छ। आ.व. २०७७/७८ मा रोल्पा जिल्लामा मात्र वन तथा पर्यटन क्षेत्रगत कृयालापहरू (Forestry sector activities) बाट ३,७७,९५५ श्रमदिन बराबरको प्रत्यक्ष रोजगारी सृजना भएको पाइएको छ। यसमा अप्रत्यक्ष रोजगारीको गणना भने गरिएको छैन। जिल्लामा वार्षिक रूपमा निकासी हुने खोटो संकलनबाट सबैभन्दा बढी रोजगारी सृजना हुने देखिएको छ भने त्यस बाहेक सामुदायिक वनहरूमा वन हेरालु, जडिबुटी तथा अन्य गैरकाष्ठ वन पैदावार संकलन, वन पैदावारमा आधारित उद्योग संचालन लगायतका क्षेत्रहरूबाट बढी रोजगारी सृजना हुने गरेको पाइन्छ। उल्लेखित कार्यहरूबाट सृजित अनुमानित रोजगारीको आंकडालाई शिर्षकअनुसार तल तालिकामा प्रस्तुत गरिएको छ।

तालिका ९.१: आ.व. २०७७/०७८ मा संचालित वन सम्बन्धी कृयाकलापहरू  
(Forestry Sector Activities) र त्यसबाट सृजित अनुमानित रोजगारी

क्र. सं.	क्रियाकलाप	इकाइ	परिमाण	आ.व. २०७७/०७८ को रोजगारी श्रमदिन						कैफियत
				डिभिजन वन कार्यालय, रोल्पा	जम्मा	सामुदायिक वन	सरकारद्वारा व्यवस्थित वन	निजी आवादी/ वन	वन पैदावारमा आधारित उद्योग	
	वन सम्बन्धी कृयाकलापहरू									
१	नर्सरी नाइके	जना	४	२०८	८३०				८३०	लिबाङ, ओबाङ, मुलिचौर र होलेरी नर्सरी
२	चालक करार	जना	१	३६५	३६५				३६५	
३	ईन्जीनियर करार	जना	१	३६५	३६५				३६५	
४	चौकिदार करार	जना	१	३६५	३६५				३६५	
५	कबुलियती वन सहजकर्ता करार	जना	३	३६५	१०९५				१०९५	

६	विरुवा उत्पादन	गोटा	२३८०००	२४७३	४३९२				४३९२	लिबाड, ओबाड, सुलिचौर र होलेरी नर्सरी
७	जडिबुटी संकलन तथा ओसार पसार	के.जी.	२६४२६७				१७६६८	४१८२०	५९४८८	
८	नर्सरी मर्मत र निर्माण	गोटा	२	३५६	७१२				७१२	
९	वन संरक्षण (नियमित हेरालु)	जना	९२			३३५८०			३३५८०	
१०	तारबार	कि.मि.	२.४९			३३४			३३४	
११	वृक्षारोपण (काष्ठ प्रजाती ८५२९८)	हे.	५४.२७			२६०३			२६०३	
१२	गोडमेल	हे.	११			८५			८५	
१३	जडिबुटी खेती र गैरकाष्ठ १२१६००	हे.	३७.९४	३४३३	३४३३				३४३३	
१४	नमूना कृषि वन कार्यक्रम	हे.	१५.८१					१०१०	१०१०	
१५	खोटो संकलन	के.जी.	१२७४४०४.१			८९७३४			८९७३४	
१६	काठ उत्पादन	क्यू.फि.	३५७८९.१३			७२६४		११४०१७	१२१२८१	
१७	दाउरा उत्पादन	चट्टा	४०			१२३		१२७२	१३९४	
१८	काठ संकलन तथा ओसार पसार	क्यू.फि.	३५७८९.१३			६३९		१०६७४	११३१३	
१९	दाउरा संकलन तथा ओसार पसार	चट्टा	४०					१४०	१४०	
२०	फलफूल वृक्षारोपण (कागती तथा दाँतेओखर-२३०००)	हे	४३			१९२		२०५७	२२४९	
२१	सामुदायिक वनमा पर्यापर्यटन	संख्या	१				५५०		५५०	
२२	कार्यालय भवन मर्मत संहार सूचना केन्द्र स्थापना	गोटा	१	११६	११६				११६	
२३	पोखरी निर्माण तथा सिमसार व्यवस्थापन	गोटा	७	१४३१	१४३१				१४३१	
२४	काष्ठ/गैरकाष्ठ वन पैदावारमा आधारित उद्यम प्रवर्द्धनमा सहयोग	गोटा	३		२२८६				२२८६	

२५	सःमिल उद्योग	संख्या	३						१५४७०	१५४७०	
२६	फर्निचर उद्योग	संख्या	८५						१०५०	१०५०	
२७	रोजिन एण्ड टर्पेन्टाइन	संख्या	५						२५५५	२५५५	
	वन तर्फ कुल जम्मा				१५३९०	१३४५५४	१८२१८	१७०९९०	१९०७५	३५८२२७	
२८	जलजला पर्यटन गन्तव्य पूर्वाधार निर्माण	गोटा	१	३५५	३५५					७१०	
२९	सातदोबाटो रक गार्डेन निर्माण तथा सुधार	गोटा	१	७५१	७५१					१५०२	
३०	ताल/दह संरक्षण तथा पर्यापर्यटन कार्यक्रम संचालन	गोटा	३	३१८०	३१८०					६३६३	तेह्रकुने दह, बाङ्गे ताल, दहवाङ्ग ताल संरक्षण पर्यापर्यटन
३१	हरितपार्क निर्माण	गोटा	२	६७०	६७०					१३४०	
३२	चिल्ड्रेन पार्क निर्माण	गोटा	१	८०४	८०४					१६०८	
३३	चतुर्भुज पार्क निर्माण, खुंग्री	गोटा	१	६३४	६३४					१२६८	
३४	मठमन्दिर निर्माण	गोटा	३	३८७४	३८७४					७७४८	शिवालय मन्दिर तथा खुंग्री मन्दिर निर्माण
३५	युद्ध संग्रहालय व्यवस्थापन, थबाड तथा भ्यू टावर निर्माण, तिला	गोटा	२	५२५	५२५					१०५०	
३६	सुनछहरी भरना संरक्षण	गोटा	१	४६१६	४६१६					९२३२	
३७	गुरिल्ला तथा यासाई ट्रेल निर्माण	मी	१७५०	४३१९	४३१९					८६३८	
	पर्यटन तर्फ कुल जम्मा	१९७२८	०	०	०	०	१९७२८				
	वन तथा पर्यटनतर्फ कुल जम्मा	३५११८	१३४५५४	१८२१८	१७०९९०	१९०७५	३७७९५५				

**अनुसूची १ : डिभिजन वन कार्यालयको आ.व.२०७७/७८ को वार्षिक प्रगति विवरण**

बजेट फाराम नं . ६.४.१

**वार्षिक विकास कार्यक्रम बजेट तर्जुमासंग सम्बन्धित आर्थिक प्रशासन नियम २०(१) बमोजिमको फाराम**

आ .व. : ०७७।७८ वार्षिक बजेट (रु.लाखमा) : ३० बजेट उपशीर्षक नं.: ३०७०००१४ क) आन्तरिक : १) नेपाल सरकार : घण

मन्त्रालय : उद्योग, पर्यटन, वन तथा वातावरण मन्त्रालय कार्यक्रम / आयोजनाको नाम : जडिवुटी तथा गैरकाष्ठ वन पैदावार विकास कार्यक्रम

स्थान : (क) जिल्ला : डिभिजन वन कार्यालय रोल्पा

**वार्षिक प्रगति प्रतिवेदन**

क्र. सं.	कार्यक्रम / क्रियाकलाप	खर्च शीर्षक	इकाई	वार्षिक लक्ष्य		वार्षिक प्रगति		प्रगति सांश	कै	
				परिमाण	भार	भार	बजेट			
१	२		३	१०	११	१२	२३	२४	२६	
अ) पूँजीगत खर्च अन्तर्गतका कार्यक्रमहरू										
११.४.१७.१७१	जडिवुटी विस्वा उत्पादन, खेती विस्तार (वन तथा वातावरण संरक्षण निर्माण)	३११५७	क्षेत्र/ जिल्ला	२	३३.३३	१०	१००	३२.६५	१.८	ओबाङ नर्सरीमा १५००० टिमुर र लिबाङ नर्सरीमा ५००० पदमचाल गरी रु. ३ लाखमा २०००० विस्वा उत्पादन भएको, बाँकी ७ लाख बाट भौडिथरी घमिरखाल सामुदायिक वन तथा भन्नाबाङ सिङ्कुड पाल्पा सामुदायिक वन उ.स., रोल्पा १, हवामामा उपभोक्ताहरूको निजी जग्गामा ५.५ हेक्टरमा ५५००० पदमचालको विस्वा रोपण सम्पन्न र नमुन्जा हरियाली सामुदायिक वन, शबाङ ३, मिरुलको राष्ट्रिय/सामुदायिक वन क्षेत्रमा ०.७५ हे. मा ७५०० पदमचाल खेती विस्तार सम्पन्न भएको।
११.४.१७.१७२	जडिवुटी तथा गैरकाष्ठ वन पैदावारमा आधारित उद्यम प्रवर्धनमा सहयोग (संकलन, प्रशोधन, व्यवसायिकरण संबन्धी र पुर्वाधार निर्माण समेत) (वन तथा वातावरण संरक्षण निर्माण)	३११५७	क्षेत्र/ जिल्ला	२	६६.६७	२०	१००	६२.१४	१८.६	त्रिवेणी रोल्पाली ढाका बुनाई उद्यम समूह, त्रिवेणी ७, रोल्पामा अल्लो संकलन, प्रशोधन, व्यवसायिकरण सम्बन्धी कार्यको लागि एक तले पक्की भवन निर्माण तथा अल्लो प्रशोधन कार्यको लागि आवश्यक कच्चा पदार्थ तथा मेसिनरी सामग्री खरिद, प्रशोधन, १५ जना महिला सदस्यहरूको लागि अल्लो प्रशोधन तथा सिलाई बुनाई तालिम सम्पन्न, जुल्केनी कृषि सहकारी संस्था लि., माडी ५, भाबाङको घर्तीगाउँस्थित कोसेली घर निर्माण, मर्भत संहार तथा अल्लो प्रशोधन कार्यको लागि आवश्यक कच्चा पदार्थ तथा मेसिनरी सामग्री खरिद, सहकारीका १५ जना महिला सदस्यहरूको लागि प्रशोधन, सिलाई बुनाई तालिम सम्पन्न भएको।
क) पूँजीगत खर्च कार्यक्रमको जम्मा :				४	१००	३०	१००	१४.७९	२८.४४	
कुल जम्मा खर्च				४	१००	३०	१००	१४.७९	२८.४४	

१०२

वार्षिक विकास कार्यक्रम  
 बजेट तर्जुमासँग सम्बन्धित आर्थिक प्रशासन नियम २१(१) बमोजिमको फाराम  
 आ .व. : ०७७/७८ वार्षिक बजेट (रू.लाखमा) : १९३.५ बजेट उपशीर्षक नं. : ३०७००१२ क) आन्तरिक : १९३.५  
 मन्त्रालय : उद्योग, पर्यटन, वन तथा वातावरण मन्त्रालय कार्यक्रम/आयोजनाको नाम : वन, वन्यजन्तु, जैविक विविधता संरक्षण तथा व्यवस्थापन कार्यक्रम  
 स्थान : (क) जिल्ला : डिभिजन वन कार्यालय रोल्पा

बजेट रु. लाखमा

क्र. सं.	कार्यक्रम / क्रियाकलाप	खर्च शीर्षक	इकाई	वार्षिक लक्ष्य		वार्षिक प्रगति		प्रगति सारांश	कै.
				परिमाणु	भार	भौतिक %	भार		
१	२	३	१०	११	१२	२३	२४	२५	२६
अ) पूँजीगत खर्च अन्तर्गतका कार्यक्रमहरू									
१	वैज्ञानिक वन व्यवस्थापन								
११.४.१७.१७३	वैज्ञानिक वन व्यवस्थापन कार्यक्रम (वन तथा वातावरण संरक्षण निर्माण)	३११५७	क्षेत्र/ जिल्ला	०	०.००	०	०	०	वैज्ञानिक वन व्यवस्थापन कार्यविधि २०७१ नेपाल सरकारले खारेज गरेकोमा तारवार सहित वृक्षारोपणको लागि रकमान्तरण गरिएको
२	वन संरक्षण								
११.४.१७.१५३	वन अतिक्रमण नियन्त्रणका लागि वॉसजन्य विरूवा रोपण (वन तथा वातावरण संरक्षण निर्माण)	३११५७	कि. मि.	५	५.१७	१००	१०	५	लालेखौँ सिद्धयुफा सा.व., गंगादेव ६ मा २.२ कि.मी. मा ११०० गोटा बाँस राइजम तथा डाँडागाउँ पातल सा.व. लुंग्री ५, रोल्यामा २.८ कि.मी मा १४०० गोटा बाँस अतिक्रमित वन सिमानामा वृक्षारोपण गर्ने कार्य सम्पन्न भएको
११.४.१७.१५४	वन अतिक्रमण नियन्त्रण (वन तथा वातावरण संरक्षण निर्माण)	३११५७	क्षेत्र/ जिल्ला	१	२.५८	१००	५	५	गंगादेव ६, रौकस्थित लालेखौँ सिद्धयुफा सा.व.मा ९३ वटा २ रोल्या १०, धबाङको नौखोर्पे जोगिनमार्ग सा.व. मा वन अतिक्रमित क्षेत्रमा अभिन समेतको सहभागितामा ५६ वटा demarcation pillar राख्ने कार्य सम्पन्न भएको
११.४.१७.१५५	वन डहेलो नियन्त्रण, रोकथाम (वन तथा वातावरण संरक्षण निर्माण)	३११५७	क्षेत्र/ जिल्ला	१	२.५८	१५	२.३३	४.५१	Action plan अनुसार वन डहेलो नियन्त्रण संजाल निर्माण अन्तर्कृया, सब डिभिजन/डिभिजन स्तरमा अन्तर्कृया बैठक, प्रचलनशिल पदार्थ नियन्त्रण, प्रचार प्रसार, परिचालनको लागि फ्युल/खाजा/गाडी भाडामा आदि कार्यहरू सम्पन्न भएको ।

११.४.१७.१५६	वन क्षेत्र भित्रका खोला/ खोल्सी व्यवस्थापन तथा नदीजन्य पदार्थ संकलन (वन तथा वातावरण संरक्षण निर्माण)	३११५७	क्षेत्र/ जिल्ला	०	०.००	०	०	०	०	०	०	मन्त्रालयको मिति २०७७/१०/२९ को पत्रानुसार उक्त रकम पञ्च वर्षिय वन कार्ययोजना निर्माण (IEE समेत) का लागि रकमान्तरण गरिएको।
११.४.१७.१७०	चोरी कटानी/चोरी शिकारी/नदीजन्य पदार्थ चोरी नियन्त्रण (वन तथा वातावरण संरक्षण निर्माण)	३११५७	क्षेत्र/ जिल्ला	१	२.५८	५	१००	२.५८	५	१.७०	५	डिभिजन वन कार्यालयबाट अन्तर्गतका सब डिभिजन वन कार्यालयहरू, जिल्ला स्थित सुरक्षा निकायहरू तथा सामुदायिक वन उपभोक्ताहरूसंग समन्वय गरी अनुगमन, निरीक्षण तथा नियमित गस्ती गरी चोरी नकासी तथा चोरी शिकारी नियन्त्रण गरेको। गाडी मर्मत, गस्ती गर्दा फ्यूल, खाजा खर्च लगायतका कार्यहरूमा खर्च गरिएको
घ	वन व्यवस्थापन तथा वन उद्यम											
११.४.१७.१५७	सामुदायिक वनमा कार्ययोजना कार्यान्वयन (वन तथा वातावरण संरक्षण निर्माण)	३११५७	क्षेत्र/ जिल्ला	१	५.१७	१०	९८	५.०२	१०	५.७०	९८	रु.६ लाख को ४० वटा सामुदायिक वनहरूको कार्ययोजना नवीकरण गरिएको, बाँकी रकम ३७ वटा इभेन्टमा समूह सशक्तिकरण/पेन नियम कार्यान्वयन तथा विधान कार्ययोजना कार्यान्वयन सम्बन्धी अन्तरक्रिया गोष्ठीमा खर्च गरिएको।
११.४.१७.१६१	वन उद्यम प्रवर्द्धनमा सहयोग (वन तथा वातावरण संरक्षण निर्माण)	३११५७	क्षेत्र/ जिल्ला	१	१०.३४	२०	१००	१०.१५	२०	१९.६	१००	हरियाली महिला फर्निचर उद्योग, माडी २, घर्तीगाउँमा ३६ इन्चको BAND SAW जडान सहितको फर्निचर उद्योग Scale up तथा घर निर्माण र मेसिन जडान समेत सम्पन्न भएको।
ङ	विरूवा उत्पादन तथा वृक्षारोपण											
११.४.१७.१६२	बहुवर्षिय विरूवा उत्पादन (वन तथा वातावरण संरक्षण निर्माण)	३११५७	वटा	१००००	१२.९२	२५	१००	१२.९२	२५	१२.९२	२५	कुल १२४४०० विरूवा उत्पादन भएकोमा ६१००० एकवर्षिय तथा ६३४०० बहुवर्षिय काष्ठ तथा बहुउपयोगी प्रजाती उत्पादन गरिएको। एकवर्षिय तर्फ कुल रु. ९.१५ लाखको लागतमा होलेरीमा ३५०००, सुलिचौर १६०००, मेबाङ ५०००, ओबाङ ५००० विरूवा उत्पादन भएको। बहुवर्षी तर्फ रु. १५.७५ लाखको लागतमा लिबाङ ३५४००, ओबाङ २५००० र सुलिचौर ३००० विरूवा उत्पादन भएको।

११.४.१७.१६३	वन नर्सरी स्तरोन्नतिकरण (वन तथा वातावरण संरक्षण निर्माण)	३११५७	क्षेत्र/ जिल्ला	१	१०.३४	२०	१००	१०.३४	२०.०	डिभिजन वन नर्सरी मेबाङमा रु.१९.५ लाखको लागतमा रिटिभिड वाल निर्माण तथा Drainage system लाई upgrade गरी एउटा ग्रिन हाउस (Green House) निर्माण भएको, ओबाङ नर्सरीका रु.०.५ लाखको लागतमा तारवार गर्ने काम सम्पन्न भएको
११.४.१७.१६४	वृक्षारोपण र विरूवा वितरण (वन तथा वातावरण संरक्षण निर्माण)	३११५७	क्षेत्र/ जिल्ला	१	१०.३४	२०	१००	१०.३४	१९.२	कुञ्जरीपाखा सा.व., लुंग्री ५ मा रु. १० लाखको लागतमा अतिक्रमित ५.५ हेक्टर तथा ३३०० मीटर पेरीमिटरमा RCC पोल सहितको तारवार तथा ८००० खोटेसल्ला ७०० उत्तिस र ३०० दालचिनी गरी ९००० विरूवा वृक्षारोपण, दुईखोली सुवाखोला संरक्षण सा.व., परिवर्तन ३ मा रु. ४.५ लाखको लागतमा ९.९ हे. मा ११३०८ खोटे सल्ला, ११५० तेजपात ३५० किम्बु, ८५० बकाइनो, ६५० टुनी, ८० उत्तिस गरी १४८८८ विरूवा वृक्षारोपण भएको, घोयलचौर क.व., परिवर्तन ४ मा रु. १.७ लाखको लागतमा २.५ हेक्टरमा ४००० देवदार वृक्षारोपण भएको, ठाडोखोला महिला सा.व., माडी १ मा रु. २.९४६ लाखको लागतमा ४.५ हे.मा ३५०० देवदार, २२०० उत्तिस र १५०० खोटेसल्ला गरी ७२०० विरूवा वृक्षारोपण भएको।
११.४.१७.१६५	एक जिल्ला एक नमुना कृषि वन कार्यक्रम (वन तथा वातावरण संरक्षण निर्माण)	३११५७	क्षेत्र/ जिल्ला	१	७.७५	१५	१००	७.७५	१४.६	मोप छहरा कृषि समूह, थबाङ ४, उवामा टिमुर, बैस, खरी, दुधिलो, निमारो, खन्यु गरी १०१५० तथा सुपर नेपियर १५००० गरी जम्मा २५१५० विरूवा करिव ६.३४ हेक्टरमा वृक्षारोपण/रोपण भएको, लाभान्वित धरधुरी संख्या १५। त्यसै गरी जैपा बाजिकोट कृषक समूह, परिवर्तन ५, राङकोटमा बाँस, कागती, दाँते ओखर, सुन्तला केरा, नास्पाती मौसम र पलम गरी जम्मा १२६४० विरूवा करिव १२.३४ हेक्टरमा रोपण भएको, लाभान्वित धरधुरी संख्या २५।
५	जैविक विविधता संरक्षण									

११.४.१७.४	सिमसार क्षेत्र संरक्षण, पोखरी निर्माण कार्यक्रम(वन तथा वातावरण संरक्षण निर्माण)	३११५७	क्षेत्र/ जिल्ला	१	७.७५	१५	१००	७.७५	१५	विस्थापनी पोखरी-तपसी गुफा सा.व., लुंग्री २, रोल्पा-२११ मी X ७.७ मी X १ मी, झ्यासी ताल, रोल्पा ६, कोटागाउँ-६ मी X ८ मी X १.६ मी, कुन्द बुर्का ताल, थबाङ ४, तेलखोला, रोल्पा-११ मी X १५ मी १ मी, गुरुङ गाउँ पोखरी- सिद्धथान सा. व., रोल्पा ४, गुरुङगाउँ, रोल्पा-७३ मी पोरीमिटर X १ मी, काली पोखरी- कालीपोखरी सा.व., रोल्पा ४, रोल्पा-१० मी ७ मी X १ मी तथा कालीपोखरी सा.व., रोल्पा ४, रोल्पा १० मी ८ ७ मी X १ मी को गरी कुल ७२८.१ घन मी. क्षमताका ६ वटा रिचार्ज पोखरी निर्माण कार्य सम्पन्न भएको
११.४.१७.१६६	वन्यजन्तु उद्धार कार्यक्रम (वन तथा वातावरण संरक्षण निर्माण)	३११५७	क्षेत्र/ जिल्ला	१	०.२६	०	१००	०	०	२०७७ मंसिर २३ गते सुन्धरी गाउँपालिकामा सामुदायिक वनका पदाधिकारीहरू, गाउँपालिकाका वार्ड अध्यक्षहरू, पत्रकार, प्रहरी समेत २५ जनाको सहभागितामा रेडपाण्डा संरक्षण सम्बन्धी विभिन्न जनचेतनामूलक सामग्रीहरूको प्रस्तुती गरी अन्तर्कृया समेत गरिएको, चोरी शिकारी नियन्त्रणको लागि जसिय बुढाको अध्यक्षतामा ११ सदस्यिय समुदायमा आधारित वन्यजन्तु चोरी शिकारी प्रतिरोध इकाइ (CBAPO) गठन गरिएको छ जसमा २ जना महिला सदस्य समेत रहेका, रेड पाण्डा सम्बन्धी सूचनामूलक ताम्राकार प्लेट तयार पारी रक गाउँनमा राखिएको ।
११.४.१७.१६९	जैविक विविधता संरक्षण र प्रवर्द्धन (संकटापन्न वनस्पतिको संरक्षण, सूचना केन्द्र स्थापना , अभिलेखीकरण, आदी) (वन तथा वातावरण संरक्षण निर्माण)	३११५७	क्षेत्र/ जिल्ला	१	२.५८	५	१००	२.५८	४.९९	रु.३ लाखमा लोठसल्लाको बासस्थान अध्ययन कार्य गरिएको तथा बाँकी २ लाखमा डिभिजन वन कार्यालयमा जैविक विविधता सूचना केन्द्रको स्थापना गरिएको
६	अध्ययन अनुसन्धान तथा प्रचार प्रसार									
११.४.१७.१६७	वनपैदावार व्यवस्थापन सम्बन्धी सम्प्रेषण खीरेट र जडान (वन तथा वातावरण संरक्षण निर्माण) (वन तथा वातावरण संरक्षण निर्माण)	३११५७	क्षेत्र/ जिल्ला	१	५.१७	१०	१००	५.१७	१०	सव डिभिजन वन कारकोयालयको लागि ६ वटा Desktop, ३ वटा Laptop, ५ वटा printer, ४ वटा GPS र १ वटा Scanner खरीद सम्पन्न गरिएको



११.४.१७.१६८	विभिन्न दिवस, समारोह, प्रचार, प्रसार, वार्षिक प्रगति पुस्तिका प्रकाशन आदी (वन तथा वातावरण संरक्षण निर्माण)	३११५७	क्षेत्र/ जिल्ला	१	२.८४	५.५	१००	२.५८	५	१००	२.५८	५	५० हजारको रेडियो कार्यक्रम संचालनको लागि मिति २०७७/०६/१८ मा हरेक महिनाको अन्तिम सोमबार सौंफ रेडियो नेपाल प्रदेश रेडियो दाङबाट वन सम्बन्धी सचेतना कार्यक्रम प्रसारणको सम्भ्रिता भै असार महिना सम्ममा १० वटा कार्यक्रम प्रसारण भैसकेको, अन्य रकम पत्रिका सूचना प्रकाशन, FM/Radio सूचना प्रसारण तथा आवश्यकतानुसार दिवस समारोहमा खर्च गर्नका लागि बजेट ब्रेकडाउन गरि खर्च गरिएको, आ.व.२०७६/७७ को वार्षिक पुस्तिका प्रकाशन, प्रदेश स्थापना दिवस/वृक्षारोपण दिवस सम्पन्न, होडिङ बोर्ड निर्माण तथा रेड पाण्डा सम्बन्धी सूचनामुलक ताम्राकार प्लेट लेखन आदि सम्पन्न
११.४.१७.२३७	डिभिजन वन कार्यालयको पञ्च वर्यषि वन व्यवस्थापन कार्ययोजना तयारी (IEE प्रतिवेदन समेत )	३११५७	क्षेत्र/ जिल्ला	१	२.५८	५	१००	२.५८	५	१००	२.५८	५	पञ्चवार्षिय वन व्यवस्थापन कार्ययोजना तथा IEE प्रतिवेदन तयार गरिएको
११.४.१७.२३८	कञ्चुलियती वनमा आयमुलक कार्यक्रम संचालन	३११५७	क्षेत्र/ जिल्ला	१	२.३३	४.५	१००	२.३३	४.५	१००	२.३३	४.५	सुन्छहरी गाउँपालिका अन्तर्गतका ४१ घरधुरी क.ब.समूहलाई ४१ वटा एपिस सेरेना प्रजातीको मौरी सहितको घार वितरण, ४००० अलैचीको विरुवा खरिद गरी ३ वटा कञ्चुलियती वन समूहमा वितरण तथा रोपण सम्पन्न
क) पूँजीगत खर्च कार्यक्रमको जम्मा:					९३.२८	१८०.५	९९.५९	९१.७८	१७६.६०				
आ) चालु खर्च अन्तर्गतका कार्यक्रमहरू													
३	वन व्यवस्थापन तथा वन उद्यम												
२.७.२१.४२	कञ्चुलियती वनमा सामाजिक परिचालन तथा वन व्यवस्थापन (वातावरण संरक्षण / सरसफाइ कार्यक्रम)	२२५२२	क्षेत्र/ जिल्ला	१	६.७२	१३	१००	६.७२	१३	१००	६.७२	१३	३ जना महिला सामाजिक परिचालकसँग करार सम्भ्रिता गरी परिचालन गरिएको, १२ वटा बोध प्रजातीको बोका खरिद गरी १२ वटा समूहमा वितरण गरिएको, लाभान्वित घरधुरी संख्या १००, महिला ३३८, पुरुष २९०, जम्मा ६२८ जना, ५३०० टिफुरको विरुवा खरिद तथा कञ्चुलियती वन समूहलाई वितरण, २०००० नेपियर घाँस रिलप खरिद तथा वितरण गरी वृक्षारोपण सम्पन्न भैसकेको
ख) चालु खर्च कार्यक्रमको जम्मा:					६.७२	१३	१००	६.७२	१३	१००	६.७२	१३	
	कुल जम्मा खर्च				१००	१९३.५	९९.६१	९८.५०	१९०.६०				

वार्षिक विकास कार्यक्रम

बजेट तर्जुमासंग सम्बन्धित आर्थिक प्रशासन नियम २०(१) बमोजिमको फाराम

आ .व. ०७७।७८ वार्षिक बजेट (रु.लाखमा) : २२५

बजेट उपशीर्षक नं. : ३०७०००१३ क) आन्तरिक : १) नेपाल सरकार : २२५ मन्त्रालय :

उद्योग, पर्यटन, वन तथा वातावरण मन्त्रालय

कार्यक्रम / आयोजनाको नाम : संस्कृति तथा पर्यटन विकास र प्रवर्द्धन कार्यक्रम

स्थान : (क) जिल्ला : डिभिजन वन कार्यालय रोल्पा

वार्षिक प्रगति प्रतिवेदन

बजेट रु. लाखमा

क्र. सं.	कार्यक्रम / क्रियाकलाप	खर्च शीर्षक	इकाई	वार्षिक लक्ष्य		वार्षिक प्रगति		प्रगति सारांश	कैफियत
				परिमाणु	बजेट	भौतिक %	भार		
१	२		३	१०	१२	२२	२३	२५	२६
अ) पूँजीगत खर्च अन्तर्गतका कार्यक्रमहरू									
११.४.२२.३५	शहिद स्मृति पार्क निर्माण थवाङ्ग १ (अन्य सार्वजनिक निर्माण)	३११५९	संख्या	१	२०	१००	८।७२	११.६१	
११.४.२२.३९	स्वर्गद्वारी प्रभुमहाराजको जन्मस्थल संरक्षण तथा पुर्वाधार विकास रुन्टीगढी गा पा रोल्पा (अन्य सार्वजनिक निर्माण)	३११५९	संख्या	१	२०	१००	८।३६	१८.८०	लागत रिस्ट्रिक्ट बमोजिम Gazebo, Restroom निर्माण तथा विरुवा रोपण कार्य सम्पन्न रेलिडसहितको १८० मिटर लम्बाइ र २.५ मिटर चौडाइ भएको Foot Trail तथा एउटा भान्सा घर निर्माण कार्य तथा ६ मी डायमिटरको हवन कुण्ड निर्माण कार्य सम्पन्न
११.४.२२.७१	गुरिल्ला/यासो ट्रेल निर्माण रोल्पा(अन्य सार्वजनिक निर्माण)	३११५९	संख्या	१	२०	१००	८।८९	२०.००	थवाङ्ग गाँउपालिका वडा नं.-४, उवामा ७०० मिटर लम्बाइ र १.८ मिटर चौडाइको Foot Trail निर्माण तथा सुनछहरी गाँउपालिका, वडा नं.-७, जेल्बाङमा ५८० मिटर लम्बाइ र १.८ मिटर चौडाइको Foot Trail निर्माण भएको
११.४.२२.२१०	भ्यू टावर निर्माण, तिला रोल्पा (अन्य सार्वजनिक निर्माण)	३११५९	संख्या	१	२५	५०	४।८८	१०.९७	त्रिवेणी गाँउपालिका वडा नं.-७, तिलामा भ्यू-टावर निर्माणका ठेक्का सम्झौता भई निर्माण कार्य हुँदै गर्दा कोभिड-१९ महाव्याधिको कारणले लकडाउन भएको र Steel-based superstructure को लागि अक्सिजन आवश्यक पर्ने तर मोडिकल प्रयोजनबाहेक अन्य प्रयोजनको लागि अक्सिजन उपलब्ध नगराउने सरकारको निर्णय भएको कारण अक्सिजनको अभाव र निर्माण सामग्री अभावका कारण निर्माण कार्य पुरा हुन नसकेको र सो कार्यका लागि रु १०,९७,०००। मात्र खर्च भई understructure मात्र निर्माण सम्पन्न भएको

११.४.२२.२११	सात दोबाटो रक गाउँ, रोल्पा नगरपालिका, रोल्पा (अन्य सार्वजनिक निर्माण)	३११५९	संख्या	१	८८९	२०	१००	८१२५	१८.५६	४,९७०० मा DPR तयार गरिएको बाँकी रकमबाट १०५ मिटर लम्बाइ तथा १.६ मिटर चौडाइको Foot Trail रेलिङसहितको सेल्फ प्वाइन्ट र १० वटा रेष्ट-प्वाइन्ट, २ वटा मगर समुदायले पूजा गर्ने थान (सानो मन्दिर) र १ वटा Rock Garden को Symbolic structure (Irregular Rock structure) र गेट अगाडि पि.सि.सि. गरी ढुङ्गा छाप्ने कार्य सम्पन्न
११.४.२२.२४२	तिलामा जनशुद्ध स्मृति संग्रहालयको मण्ड निर्माण (अन्य सार्वजनिक निर्माण)	३११५९	संख्या	१	६६७	१५	१००	६१४४	१४.४९	परामर्शदाता मार्फत DPR तयारी सम्पन्न भएको
११.४.२२.२४३	द्वन्द्व प्रभावित चिल्डेन पार्क, त्रिवेणी ७, गैरीगाउँ, रोल्पा (अन्य सार्वजनिक निर्माण)	३११५९	संख्या	१	४१४४	१०	१००	४१४४	१०.००	२०७७ सालमा बेवारिसे बम विष्फोटमा परेर त्रिवेणी गाउँपालिका वार्ड नं ७ मा ज्यान गुमाएका ४ जना बालबालिकाको स्मृतिमा शालिक तथा त्यसको बेसमेन्ट, पार्कमा चिप्लेटी तथा पिङ र ४० मिटर लम्बाइ तथा १.५ मिटर चौडाइ को Foot Trail निर्माण भएको
११.४.२२.२४४	चतुर्भुज माडी, लुंग्री तटिय पार्क, रोल्पा (अन्य सार्वजनिक निर्माण)	३११५९	संख्या	१	१३३३	३०	१००	१३२३	२९.७६	DPR तयारी सहित १८७ मिटर Boundary wall, Angle सहितको ताखा, एउटा सेड घर तथा ५७.९० मिटर oot trail, Retaining wall तथा Gabion wall हरू निर्माण सम्पन्न
११.४.२२.२४५	शिवालय मन्दिर पुनर्निर्माण, रोल्पा न.पा. (अन्य सार्वजनिक निर्माण)	३११५९	संख्या	१	४१४४	१०	१००	४१४४	१०.००	रोल्पा २, लिबाङ, शिवालय चोकमा नयाँ शिवालय मन्दिर निर्माण कार्य सम्पन्न
११.४.२२.२४६	खुंग्री मन्दिर निर्माण, रोल्पा (अन्य सार्वजनिक निर्माण)	३११५९	संख्या	१	१३३३	३०	१००	१३३३	२९.९६	सुनिलस्मृती २, खुंग्रीमा तीनवटा मन्दिर निर्माण कार्य सम्पन्न
११.४.२२.२४७	सुनछहरी भरना संरक्षण (अन्य सार्वजनिक निर्माण)	३११५९	संख्या	१	११११	२५	१००	११११	२४.९९	सुनछहरी ४ मा पर्ने सुनछहरी भरनासम्म जाने १५२५ मिटर लामो Foot Trail, प्रतिकालय र View Point
क) पूँजीगत खर्च कार्यक्रमको जम्मा:				११	१००	२२५	१५.४५	१२.०६	२०७.१४	
कुल जम्मा खर्च				११	१००	२२५	१५.४५	१२.०६	२०७.१४	

वार्षिक विकास कार्यक्रम

बजेट तर्जुमासँग सम्बन्धित आर्थिक प्रशासन नियम २०(१) बमोजिमको फाराम

आ.व. : ०७७/७८ वार्षिक बजेट (रु.लाखमा) : १७४.३० बजेट उपशीर्षक नं. : ३०७००१२० क) आन्तरिक : १) नेपाल सरकार : १७४.३०

मन्त्रालय : उद्योग, पर्यटन, वन तथा वातावरण मन्त्रालय कार्यक्रम / आयोजनाको नाम : उद्योग, पर्यटन, वन तथा वातावरण मन्त्रालय (संघ शसर्त अनुदान)

स्थान : (क) जिल्ला : डिभिजन वन कार्यालय रोल्पा

वार्षिक प्रगति प्रतिवेदन

बजेट रु. लाखमा

क्र. सं.	कार्यक्रम / क्रियाकलाप	खर्च शीर्षक	इकाई	वार्षिक लक्ष्य			वार्षिक प्रगति			प्रगति सारांश कै.	
				परिमाणु	भार	बजेट	भौतिक %	भार	बजेट		
१	२		३	१०	११	१२	२२	२३	२४	२६	
अ) पूँजीगत खर्च अन्तर्गतका कार्यक्रमहरू											
११.४.१७.३७	वन अतिक्रमण हटाइ व्यवस्थापन (वन तथा वातावरण संरक्षण निर्माण)	३१५७	हेक्टर	१	१.१५	२	१००	१.१५	२	१	खुंग्री महिला सा.व., सुनिलस्मृती २ मा सम्भावित अतिक्रमणको अवस्थामा रहेको १.९२ हे. तथा २९० मी को पेरिमिटरमा एडजल पोष्ट सहितको ६ लाइनको तारवार गरिएको।
११.४.१७.४१	सामुदायिक वनमा वैज्ञानिक वन व्यवस्थापन (वन तथा वातावरण संरक्षण निर्माण)	३१५७	संख्या	१	२.८७	५	०	०	०	०	कार्यान्वयन हुन नसकेको।
११.४.१७.४८	नर्सरी मर्मत (वन तथा वातावरण संरक्षण निर्माण)	३१५७	वटा	१	०.१४	०.२५	१००	०.१४	०.२५	०.२५	होलेरी नर्सरी मर्मत कार्य सम्पन्न भएको।
११.४.१७.५०	पकेट क्षेत्रमा जडिबुटी खेति विस्तार (वन तथा वातावरण संरक्षण निर्माण)	३१५७	हेक्टर	१	२.८७	५	१००	२.८७	५	५	मैरेन्टी सिद्धबाबा फलफूल उत्पादन कृषक समूह, गंगादेव १ मा ३५०० टिमु, गोरुधारा सा.व.उ.स., सुन्छही ५ को निजी जग्गामा २५०० टिमु, मुडुला कृषक समूह, माडी १ मा २००० टिमु, भालुडुला सा.व.उ.स., त्रिवेणी २ को निजी जग्गामा १००० टिमु तथा वनक्षेत्रमा ५०० टिमु र ५०० तेजपात गरी कुल जम्मा निजीमा ५.६२५ हेक्टरमा ९००० टिमु तथा राष्ट्रिय वन क्षेत्रमा ०.६२५ हेक्टरमा १००० टिमु तथा तेजपात रोपण सम्पन्न।
११.४.१७.५१	शहरी हरित पार्क स्थापना (वन तथा वातावरण संरक्षण निर्माण)	३१५७	वटा	१	५.७४	१०	१००	५.७४	१०	१०	रोल्पा न.पा.-३, गुरुङ गाँउमा रु. ७ लाखमा बुद्ध पार्क स्थापना भएको, रोल्पा न.पा.-६, कोटगाँउमा रु. ३ लाखमा कोटिलहम पार्क स्थापनाका कार्यहरू सम्पन्न भएको।

११.४.१७.१७५	दहवाङ्ग ताल संरक्षण पर्याप्यटन सुनछही गा.पा. ३ रोल्पा (वन तथा वातावरण संरक्षण निर्माण)	३१५७	पट्टा	१	८६१	१५	१००	८६०	१५	सुनछही गाँउपालिका वडा नं.-३, गाममा ४७.७ मिटर stone wall, २२० मिटर ताल वरिपरिको बाटो मर्मत, ५ वटा फलामे बेन्च, Drainage र water supply को काम सम्पन्न भएको ।
११.४.१७.१७६	जडिबुटी विरुवा उत्पादन (वन तथा वातावरण संरक्षण निर्माण)	३१५७	पट्टा	१	३१४४	६	१००	३१४४	६	मेबाङ, ओबाङ, र सुलिचौर नर्सरीका क्रमशः २५०००, ६००० र ५००० टिमुर तथा ओबाङ नर्सरीमा ४००० पदमचालको विरुवा उत्पादन भएको ।
११.४.१७.१७७	बाङ्गे ताल संरक्षण तथा पर्यापटन रोल्पा (वन तथा वातावरण संरक्षण निर्माण)	३१५७	पट्टा	१	५७४	१०	१००	५७५८	१.७३	माडी गाँउपालिका वडा नं.-१, बाङ्गे तालमा ३३.७ मिटर लामो Retaining wall निर्माण भएको
११.४.१७.१७८	तेह्रकुने दह संरक्षण तथा पर्याप्यटन परिवर्तन गा.पा. ४, पाछाबाङ्ग रोल्पा (वन तथा वातावरण संरक्षण निर्माण)	३१५७	पट्टा	१	११४७	२०	१००	११४७	२०	परिवर्तन गाँउपालिका वडा नं.-४, तेह्रकुने दहमा १६.२ मिटर लामो RCC Share Wall, ५६ मिटर Overflow Drainage, ६ मिटर लामो ३ मिटर चौडा Gabion wall निर्माण सम्पन्न भएको
११.४.१७.१८३	सिमसार क्षेत्रको संरक्षण तथा व्यवस्थापन (वन तथा वातावरण संरक्षण निर्माण)	३१५७	क्षेत्र/ जिल्ला	१	२२१	४	१००	२२८	३.१८	काउलेपानी पोखरी-सल्लेरी लालीगुराँस सा.व., रुन्टीगढी ८, रोल्पामा १० मी ८५ मी ८१ मी को पोखरी तथा महाप्रभु जन्मस्थल पोखरी-महाप्रभु जन्मस्थल सा.व., रुन्टीगढी ९, रोल्पामा ५ मी ८७ मी ८१.३ मी साइजको गरी कुल २ वटा तथा जम्मा कुल जम्मा १०२.५ घ.मी क्षमताका रिचार्ज पोखरी निर्माण कार्य सम्पन्न भैसकेको ।
११.४.१७.१८४	वन विरुवा उत्पादन तथा रोपण (वन तथा वातावरण संरक्षण निर्माण)	३१५७	क्षेत्र/ जिल्ला	१	५७४	१०	१००	४१५	८.६२	ओबाङ नर्सरीमा खोटे सल्ला १९०००, टिमुर २५०००, टाँकी २०००, चिउरी १००० र बकाइने ५०० गरी कुल ३ लाख ७५ हजारको लागतमा २५००० विरुवा उत्पादन भएको, बाँकी कुल ४ लाख ८७ हजार को लागतमा जम्मा ७.९२ हे. मा १२६०० विरुवा वृक्षारोपण गरिएको जसमध्ये बुढागाउँ सा.व. माडी ४ मा ६.५ हेक्टरमा ३५०० खोटेसल्ला, ३००० लाकुरी, उत्तिस २५०० तथा गुराँस ६०० गरी ९६०० तथा खुंग्री महिला सा.व., सनिलस्मृती २ मा १.९२ हे.मा १५०० खोटेसल्ला, ११०० टाँकी, २०० राइ खन्यु, १०० चिउरी, १०० इपिल इपिल र १०० बकाइने

११.४.१७.१८५	पकेट क्षेत्रमा जाडिबुटी उत्पादन, खेती विस्तार, भण्डारण (वन तथा वातावरण संरक्षण निर्माण)	३११५७	क्षेत्र/ जिल्ला	१	८.६१	१५	१००	८.३२	१४.५	भिरपाती सा.व.उ.स., परिवर्तन २ मा ३००० टिमु, सुन्दर सा.व.उ.स., परिवर्तन २ मा ३००० टिमु र ५०० तेजपात, दुधलानी पोखरी सा.व.उ.स., गंगादेव २ मा ४००० टिमु, लिस्नेभिर सा.व.उ.स., सनिलस्मृती ८ मा ३००० टिमु, महाप्रभु जन्मस्थल सा.व.उ.स., रुन्टीगढी ९ मा ४००० टिमु, नवयुग कृषक समूह, सुन्छहरी ३, गाममा ४००० टिमु, गल्चौपाखा क.ब.समूह, थबाड ३, मिरुलमा १०००० पदमचाल तथा ज्याडखोला म्यालडाँडा सा.व.उ.स., त्रिवेणी २ मा १६०० टिमु गरी ८ वटा समूहमा कुल १५.४४ हे. मा २२६०० टिमु तथा ५०० तेजपात, १ हेक्टरमा १०००० पदमचाल वृक्षारोपण गरिएकोमा १२००० टिमु (७.५ हे.) निजीमा, १०६०० टिमु (६.६३ हे.), ५०० तेजपात (०.३१ हे.) र १०००० पदमचाल ( १ हे.) गरी ७.९४ हे. राष्ट्रिय वन क्षेत्रमा वृक्षारोपण भएको ।
११.४.२२.३०२	चुन्बाड बैठक स्मृति जनयुद्ध संग्रहालयको निर्माण कार्य सम्पन्न गर्ने चुन्बाड रोल्या (अन्य सार्वजनिक निर्माण)	३११५९	पट्टक	१	२.८७	५	१००	०	०	सुन्छहरी गाँउपालिका वडा नं.-७ मा जेल्वाडबाट जलजला जाने २९५ मिटर लामो १.८ मिटर चौडा पद मार्ग निर्माण/सुधार सम्पन्न गरिएको
११.४.२२.३०७	जलजला पर्यटन गन्तव्य पूर्वाधार निर्माण रोल्या(अन्य सार्वजनिक निर्माण)	३११५९	पट्टक	१	२.८७	५	१००	२.८७	५	
क) पूँजीगत खर्च कार्यक्रमको जम्मा:										
आ) चालु खर्च अन्तर्गतका कार्यक्रमहरू										
१.१.१.१.३६	फरेष्टर	२११११	जना	७	१.८२	३१.७५	१००	१०.६०	१८.४८	
१.३.१.१	निजामती कर्मचारीहरूको पोशाक खर्च	२११११	जना	७	०.४०	०.७	१००	०.३४	०.६	
१.४.२.१	निजामती (खाद्यान्न)	२११२२	जना	७	२.६४	४.६	१००	२.३२	४.०४	
१.२.१.१	स्थानीय भत्ता	२११३१	जना	७	०.५६	०.९७	१००	०.२४	०.४३	
२.७.२३.८	स्थायी कर्मचारीको महीना भत्ता	२११३२	संख्या	७	०.९६	१.६८	१००	०.५९	१.०२	

२.७.२१.३९	फोकल टिम बैठक (वातावरण संरक्षण / सरसफाइ कार्यक्रम)	२२५२२	पृष्ठ	१	०.०९	०.१५	१००	०.०९	०.१५	फोकल टिम बैठक बसी डि.व.का. को सिफारिस बमोजिमका जडीबुटी कार्यक्रमहरूको अनुमोदन तथा यस जिल्लामा थबाडको तेलखोला र उवा क्षेत्रहरूलाई सतुवा पकेट क्षेत्र बनाउन सिफारिस गरेको ।
२.७.२३.८	सहकारी मार्फत जडिबुटिका उत्पादन खेती विस्तार भण्डारण प्रशोधन र बजारीकरण (संस्था / समितिलाई अनुदान)	२२५२२	पृष्ठ	१	५.७४	१.१२	१००	५.६९	१.१२	संयुक्त कृषि सहकारी संस्था लि., सुनिलस्मृती ७, तेबाडमा ८५०० तथा समृद्धि बहुउद्देशिय सहकारी संस्था लि., माडी ३ तालाबाडमा ७५०० टिमुको विरुवा गरी कुल १६००० विरुवा सहकारी सदस्यहरूको १० हेक्टर जमिनमा जडीबुटी खेती विस्तार कार्यक्रम सम्पन्न भएको ।
२.७.२५.९२	पर्याप्यटन प्रवर्द्धन (अन्य)	२२५२२	पृष्ठ	१	२.९९	३.८४	१००	२.३०	३.८४	सिद्धथान सा.व.उ.स., रोल्पा ४, गुरुङगाउँबाट सातदोबाटो जानको लागि १२०० मी लम्बाईको ट्रेकिङ रट निर्माण कार्य सम्पन्न ।
२.७.२५.१०६	वन डेढेलो नियन्त्रण तथा व्यवस्थापन योजना कार्यान्वयन (अन्य)	२२५२२	पृष्ठ	१	०.८६	१.३४	१००	०.७७	१.३४	स्थानीय पत्रपत्रिका र रेडियो मार्फत् वन डेढेलो सम्बन्धी सचेतनामूलक प्रचार प्रसार, जिल्लास्थित सरोकारवालाहरूसँग डेढेलोको सिजनमा समन्वय बैठक, ८ वटै सब डिभिजन वन कार्यालयहरूबाट स्थानीय सरोकारवालाहरूसँग समन्वय बैठक, जिल्ला भरिमा १६ वटा सहभागितामूलक वन डेढेलो रोकथाम तथा नियन्त्रण सञ्जाल निर्माण तथा अभिमुखिकरण, ८ वटै सब-डिभिजन वन कार्यालयहरू मार्फत् समुदायस्तरमा ८ वटा सहभागितामूलक प्रज्वलनशिल पदार्थ व्यवस्थापन अभ्यास संचालन सम्पन्न ।
२.७.२५.१०८	अग्नि नियन्त्रण सम्बन्धी सामग्री, उपकरण तथा सामान(अन्य)	२२५२२	क्षेत्र / जिल्ला	१	०.९८	१.७०	१००	०.९७	१.७०	आगलागी नियन्त्रण सम्बन्धी सामग्री खरिद गरिएको ।
२.७.२८.१	फलफूल विरुवा उत्पादन तथा रोपण (विविध कार्यक्रम)	२२५२९	क्षेत्र / जिल्ला	१	५.७४	९.९९	१००	५.७३	९.९९	१०७७ दौतेओखर तथा १२००० कागतीको विरुवा टाडर मार्फत खरिद गरी सा.व.भित्र ६०० दौतेओखर, क.ब.भित्र १५०० दौतेओखर र ५०० कागती तथा २१२१२ निजी जग्गामा गरी कुल ४६.८ हे.मा वृक्षारोपण भएको ।
(ख) चालु खर्च कार्यक्रमको जम्मा:		६			१५.६९	२६.९४	१००	१५.४६	२६.९४	
(ग) चालुतर्फ प्रशासनिक जम्मा					२२.७८	२४.५६	१००	१४.०९	२४.५६	
प्रशासनिक बाहेको कुल जम्मा खर्च					७७.२२	९४.७	९४.७	७७.९	९४.०	
प्रशासनिक सहितको कुल जम्मा खर्च					१००	१५८.३	१५८.३	८६.९६	१५८.६	

वार्षिक विकास कार्यक्रम

बजेट तर्जुमासंग सम्बन्धित आर्थिक प्रशासन नियम २०(१) बमोजिमको फाराम

बजेट उपशीर्षक नं. : ३०७०२०१२ क) आन्तरिक : १) नेपाल सरकार : ३८०.७३

आ.व. : ०७७/७८ वार्षिक बजेट (रू.लाखमा) : ३८०.७३

विभाग/ संस्था : वन निर्देशनालय

मन्त्रालय : उद्योग, पर्यटन, वन तथा वातावरण मन्त्रालय

स्थान : (क) जिल्ला : डिभिजन वन कार्यालय रोल्पा

कार्यक्रम / आयोजनाको नाम : डिभिजन वन कार्यालयहरू

वार्षिक प्रगति प्रतिवेदन

बजेट रु. लाखमा

क्र. सं.	कार्यक्रम / क्रियाकलाप	खर्च शीर्षक	इकाई	वार्षिक लक्ष्य			वार्षिक प्रगति			
				परिमाण	भार	बजेट	भौतिक %	भार	बजेट	
१	२	३	४	१०	११	१२	२२	२३	२४	२६
अ) पूँजीगत खर्च अन्तर्गतका कार्यक्रमहरू										
११.१.३.१	पूँजीगत सुधार खर्च (भवन) (पूँजीगत सुधार खर्च)	३११६१	पटक	१	०.२६	१	१००	०.२६	१	१
११.३.१.१	मोटरसाइकल खरिद (हवाईजहाज / हेलिकोप्टर खरिद)	३११२१	थान	३	२.२१	८.४	१००	२.०७	७.८१	७.८१
११.३.७.१	कार्यालय संचालनसंग सम्बन्धी यन्त्र, उपकरण तथा मेशीन औजार (सवारी साधन तथा मेशीनरी औजार) (कार्यालय संचालनसंग सम्बन्धी यन्त्र, उपकरण तथा मेशीन औजार)	३११२२	थान	१	०.३९	१.५	१००	०.३९	१.५०	१.५०
११.३.२४.३	कार्यालयका लागि फर्निचर तथा फिक्चर्स खरिद (फर्निचर तथा फिक्चर्स)	३११२३	केन्द्र	१	०.३९	१.५	१००	०.३८	१.४६	१.४६
क) पूँजीगत खर्च कार्यक्रमको जम्मा:										
आ) चालु खर्च अन्तर्गतका कार्यक्रमहरू										
१.१.१.३	अधिकृतस्तर दशौं (स्थायी कर्मचारी)	२११११	जना	१	२.०८	७.९	१००	२.०७	७.८१	७.८१
१.१.१.५	अधिकृतस्तर आठौं (स्थायी कर्मचारी)	२११११	जना	१३	२३.११	९१.०	१००	१६.६६	६३.४३	६३.४३
१.१.१.७	अधिकृतस्तर छैटौं (स्थायी कर्मचारी)	२११११	जना	४	६.८०	२५.९	१००	४.२४	१६.१४	१६.१४
१.१.१.९	सहायकस्तर चौथो (स्थायी कर्मचारी)	२११११	जना	३	३.४७	१३.२	१००	१.५८	६.०१	६.०१
१.१.१.२५	ह.स.चा. पाँचौं स्तर (स्थायी कर्मचारी)	२११११	जना	०	०.००	०.०	०	०.००	०.००	०.००
१.१.१.३०	का. स. पाँचौं स्तर (स्थायी कर्मचारी)	२११११	जना	२	२.२५	८.६	१००	२.१९	८.३५	८.३५
१.१.१.३५	वन रक्षक श्रेणी विहिन पाचौं (स्थायी कर्मचारी)	२११११	जना	३३	३७.०६	१४१.१	१००	२२.८१	८६.८४	८६.८४
१.२.१.११	स्थानीय भत्ता	२११२१	जना	४७	१.०५	४.०	१००	०.९६	३.६४	३.६४
१.२.२.१	स्थायी कर्मचारीको महंगी भत्ता (महंगी भत्ता)	२११३२	जना	४०	२.५२	९.६	१००	२.३६	८.९७	८.९७
१.२.४.१	समितिको बैठक भत्ता (बैठक भत्ता)	२११३४	पटक	२	०.११	०.४	१००	०.०४	०.१४	०.१४
१.२.८.१	प्रसुती स्याहार भत्ता (शिशु स्याहार भत्ता)	२११२९	जना	१	०.०४	०.२	१००	०.०१	०.०५	०.०५
१.२.१०.१	पाले पहरा भत्ता (पाले पहरा भत्ता)	२११३९	जना	१	०.०३	०.१	१००	०.००	०.०१	०.०१



१.३.१.१	निजामती कर्मचारीहरूको पोशाक खर्च (कर्मचारी पोशाक)	२११२१	जना	४०	१.०५	४.०	१००	०.१५	३.६०
१.४.२.१	निजामति (खाद्यान्न) (निजामति)	२११२२	संख्या	४५	७.७७	२९.६	१००	६.५०	२४.७३
१.६.४.१	स्थायी कर्मचारी बीमा खर्च (कर्मचारीको योगदानमा आधारित वीमा कोष खर्च)	२१२२३	जना	५२	०.६६	२.५	१००	०.४७	१.७९
२.१.१.१	धारको महसुल (धारको महसुल)	२२१११	पटक	३५०	०.५५	२.१	१००	०.१४	०.५२
२.१.२.२	बिजुली महसुल (सेवा महसुल) (बिजुली महसुल)	२२१११	पटक/संख्या	३३०	०.११	०.४	१००	०.११	०.४०
२.१.६.१	टेलिफोन महसुल (टेलिफोन महसुल)	२२१२२	पटक	७	०.२३	०.९	१००	०.२३	०.८८
२.१.७.१	ईमेल / इन्टरनेट/वेबसाइट महसुल(ईमेल / इन्टरनेट/वेबसाइट)	२२१२२	पटक	१	०.०३	०.१	१००	०.०३	०.१२
२.२.२.२	पेट्रोल- दुई पात्रे (इन्धन कार्यालय प्रयोजन)	२२२१२	लिट्र	१२६०	०.३३	१.२६	१००	०.३३	१.२६
२.२.२.३	डिजेल (इन्धन कार्यालय प्रयोजन)	२२२१२	लिट्र	१२००	०.३२	१.२०	१००	०.३२	१.२०
२.३.३.८	सवारी साधन बाहेकका अन्य प्रयोजनमा खर्चहुने ईन्धन व्याटी आदी(इन्धन- अन्य प्रयोजन)	२२३१४	पटक/किस्मि	१	०.०७	०.२५	१००	०.०६	०.२५
२.३.१.६	हलुवा सवारी साधन र दुई पात्रे सवारी साधन(सवारी साधन मर्मत)	२२२२३	पटक/संख्या	१०	०.६६	२.५	१००	०.६६	२.५०
२.३.२.१	कम्प्यूटर/ल्यापटप मर्मत खर्च(मेशिनरी तथा औजार मर्मत सम्भार तथा सञ्चालन खर्च)	२२२२१	वटा	५	०.०८	०.३	१००	०.०८	०.३०
२.३.९.३	निर्मित संरचनाको मर्मत (भवन)	२२२३१	पटक/संख्या	१	०.१३	०.५०	१००	०.१३	०.५०
२.४.१.१	कार्यालय सचालन मसलन्द स्टेशनरी सामान खर्च (कार्यालय मसलन्द सामान खर्च)	२२३११	संख्या	१	०.५३	२.०	१००	०.५३	२.००
२.४.१.४.१	विज्ञापन तथा सूचना प्रकाशन(कार्यालय सामान तथा सेवा (विज्ञापन तथा सूचना प्रकाशन)	२२३१५	छपाई	१	०.०८	०.३	१००	०.०८	०.३०
२.५.३.३	सेवा तथा परामर्श(अन्य)	२२४११	नभएको	१	१.३२	५.०	१००	१.३३	४.३२
२.५.७.२	व्यक्ति करार (का.स.)(व्यक्ति करार)	२२४१३	जना	१	०.६३	२.४	१००	०.६१	२.३४
२.५.७.३	व्यक्ति करार (ह.स. .चा.) (व्यक्ति करार)	२२४१३	जना	१	०.७२	२.८	१००	०.६९	२.६४
२.५.७.४	करार कर्मचारीका लागि पोशाक सुविधा(व्यक्ति करार)	२२४१३	जना	२	०.०५	०.२	१००	०.०५	०.२०
२.५.७.५	करार कर्मचारीका लागि चॉडवाड खर्च(व्यक्ति करार)	२२४१३	जना	२	०.१२	०.५	१००	०.०५	०.१९
२.५.१०.३	कार्यालय सुरक्षा तथा सरसफाई (अन्य सेवा)	२२४१९	दिन	१	०.०४	०.२	१००	०.०४	०.१५
२.८.१.१	अनुगमन मुल्याङ्कन तथा कार्यक्रम कार्यान्वयन भ्रमण खर्च(अनुगमन मुल्याङ्कन तथा कार्यक्रम कार्यान्वयन भ्रमण खर्च)	२२६११	क्षेत्र/जिल्ला	२०	०.७९	३.०	१००	०.७९	३.००
२.८.२.३	कर्मचारी सरुवा भ्रमण (आन्तरिक भ्रमण)	२२६१२	पटक	५	०.१६	०.६	१००	०.०६	०.२१
२.९.१.१	वीमा तथा नवीकरण खर्च (वीमा सार्वजनिक सम्पति)	२२२१४	पटक	१०	०.१८	०.७	१००	०.०८	०.२९
२.९.९.१	अन्य (अन्य विविध खर्च)	२२७११	जना	५	०.२०	०.८	१००	०.२०	०.७५
७.१.३.१	बन्दी सुविधा (सामाजिक सुरक्षा (बन्दी सुविधा)	२७१११	जना	१५	०.०७	०.३	१००	०.०७	०.००
८.१.३.१	घरभाडा (कार्यालयको घर भाडा)	२८२१२	महिना	४	०.५७	२.२	१००	०.४९	१.८७
ख) चालु खर्च कार्यक्रमको जम्मा:					९६.७४	३६८.३	१००	६७.७१	२५७.७९
कुल जम्मा खर्च					१००.००	३८०.७३	१००	७०.८२	२९९.६४

अनुसूची २ : आ.व. २०७७/०७८ सम्मनामा हस्तान्तरण गरिएका कबुलियती वन उपगोका समूहहरूको तथ्यांक विवरण

क्र. सं.	कबुलियती वन उपभोक्ता समूहको नाम	सब डिभिजन	हालको ठेगाना	स्थानीय तह	वार्ड नं.	साविक ठेगाना	घरधुरी संख्या	जनसंख्या			क्षेत्रफल (हे.)	क.व. हस्तान्तरण भएको मिति	नविकरण गरिएको मिति	कार्योजनाको म्याद समाप्त भएको /हुने मिति	कैफियत
								महिला	पुरुष	जम्मा					
१	सुनौलो गैरा	लिबाङ	रोल्पा न.पा. ९	रोल्पा	९	हवामा ३	६	१९	१८	३७	०.६६	२०६३-०७-०१	२०७७-०३-२९		
२	चुत्रा गैरा	लिबाङ	रोल्पा न.पा. ९	रोल्पा	९	हवामा ४	६	१४	१५	२९	१	२०६३-०७-०१	२०७७-०३-२६		
३	काफलगैरा	लिबाङ	रोल्पा न.पा. ९	रोल्पा	९	हवामा ३	५	१२	१३	२५	०.७७	२०६३-०७-०१	२०७७-०३-२६		
४	खैनी पाखा	लिबाङ	रोल्पा न.पा. ९	रोल्पा	९	हवामा ४	७	१८	१६	३४	०.६६	२०६३-०७-०१	२०७७-०३-२६		
५	पहरा	लिबाङ	रोल्पा न.पा. ९	रोल्पा	९	हवामा ३	६	२५	२८	५३	१.२	२०६४-०३-१५	२०६९-०३-०५	म्याद समाप्त	
६	गैरिखोला	लिबाङ	रोल्पा न.पा. ९	रोल्पा	९	हवामा ३	५	१८	२१	३९	०.८६	२०६४-०३-१५	२०६९-०३-१४	म्याद समाप्त	
७	माखोला	लिबाङ	रोल्पा न.पा. ९	रोल्पा	९	हवामा ३	८	२४	१८	४२	१.३१	२०६४-०३-१५	२०७७-०३-२६		
८	भिमबारी	लिबाङ	रोल्पा न.पा. ९	रोल्पा	९	हवामा ४	१५	३८	४३	८१	१.१	२०६४-०३-१५	२०७७-०३-२६		
९	हिस्याँ अठान्धेगा	लिबाङ	रोल्पा न.पा. ९	रोल्पा	९	हवामा ४	९	२२	२१	४३	०.६८	२०६४-०३-१५	२०७७-०३-३०		
१०	गंगते	लिबाङ	रोल्पा न.पा. ९	रोल्पा	९	हवामा ७	१५	४९	४५	९४	२.५५	२०६६-०२-२१	२०७७-०३-२९		
११	हाङडुङ	लिबाङ	रोल्पा न.पा. ९	रोल्पा	९	हवामा २	७	१२	३३	४५	८.३	२०६६-०२-२१	२०७७-०३-२९		
१२	दहबोभ्रो बारी	जलजला	परिवर्तन गा.पा. ४	परिवर्तन	४	पाछाबाङ २	१५	६५	५४	११९	१२.९१	२०६६-०३-२२	२०७७-०३-२९		
१३	फुर्चेपहर	जलजला	परिवर्तन गा.पा. ४	परिवर्तन	४	पाछाबाङ २	९	२८	३७	६५	८.१२	२०६६-०३-२२	२०७७-०३-२९		
१४	मौरीघाट	सुनछहरी	शबाङ गा.पा. ५	शबाङ	५	उवा १	१९	१६	१५	३१	१.२६	२०६६-०३-२२	२०७७-०३-२९		
१५	जुसेबाङ	सुनछहरी	शबाङ गा.पा. ४	शबाङ	४	उवा ३	७	२१	२२	४३	२.१६	२०६६-०३-२२	२०७७-०३-२९		
१६	चाम्पखोला	सुनछहरी	शबाङ गा.पा. ४	शबाङ	४	उवा ३	१८	२२	१७	३९	१.४४	२०६६-०३-२२	२०७७-०३-२९		
१७	डाँजेपाखा	लुंग्री	सुनछहरी गा.पा. ३	सुनछहरी	३	गाम ७	१५	५४	५४	१०८	२.१	२०६६-०३-२२	२१०६-०३-२१		
१८	ठूलोखोला	माडी	माडी गा.पा. ३	माडी	३	तालाबाङ ५	११	३६	४६	८२	१.७८	२०६६-०३-२२	२०७७-०३-२६		
१९	जनसरोकार	माडी	माडी गा.पा. ३	माडी	३	तालाबाङ ६	१३	३७	७७	१७	१.७	२०६६-०३-२२	२०७७-०३-२६		
२०	चमधारा	माडी	माडी गा.पा. ३	माडी	३	तालाबाङ ६	१५	४९	१००	१.१४	२०६६-०३-२२	२०७७-०३-२६			

२१	भायुडुला सिन्धुहाले	जलजला	परिवर्तन गा.पा. ४	परिवर्तन	४	पाछाबाड २	१५	४६	६२	१०८	४	२०६६-०३-२२	२०७७-०३-२६	
२२	कालेछहरा	लिबाड	रोल्पा न.पा. ९	रोल्पा	९	हवामा ५	१५	४८	४४	९२	४.०९	२०६७-०३-१८	२०७७-०३-२९	
२३	खुर्सांनीबारी	लिबाड	रोल्पा न.पा. ९	रोल्पा	९	हवामा २	७	३३	३४	६७	०.५७	२०६७-०३-१८	२०७७-०३-२९	
२४	धुपिथान	लिबाड	रोल्पा न.पा. ९	रोल्पा	९	हवामा ७	११	४९	४३	९२	२.६	२०६७-०३-१८	२०७७-०३-२९	
२५	नौघारी खोला	सुनछहरी	शबाड गा.पा. ५	शबाड	५	उवा ६	७	२७	२३	५०	२.८९	२०६७-०३-१८	२०७७-०३-२९	
२६	चिलवाटी	सुनछहरी	सुनछहरी गा.पा. १	सुनछहरी	१	सेरम-५	१३	४६	५०	९६	३.४	२०६७-०३-१८	२०७७-०३-२९	
२७	सिद्धचुली	सुवर्णावती	सुनिलस्मृती गा.पा. ८	सुनिलस्मृती	८	अरेस ९	११	४२	३१	७३	३.३	२०६७-०३-१८	२१०७-०३-१७	
२८	जैबाड चौर	त्रिवेणी	त्रिवेणी गा.पा. ४	त्रिवेणी	४	बुढागाउँ ९	८	२३	२६	४९	१.८३	२०६७-०३-२०	२०७३-०३-१९	म्याद समाप्त
२९	भिउजीपाखा	जलजला	परिवर्तन गा.पा. ४	परिवर्तन	४	पाछाबाड ७	१५	४४	५३	९७	४.२८	२०६७-०३-२०	२०७६-०३-३१	२१०७-०३-२१
३०	घोयल चौर	जलजला	परिवर्तन गा.पा. ४	परिवर्तन	४	पाछाबाड ७	७	२६	२२	४७	४.७६	२०६७-०३-२०	२०७७-०३-२६	
३१	ठाडोभित्ता	जलजला	परिवर्तन गा.पा. ६	परिवर्तन	६	ईरीबाड-१	१०	४६	३९	८५	०.९१	२०६८-०३-२१	२०७६-०३-३१	२१०८-०३-२०
३२	जुगेपानी	जलजला	शबाड गा.पा. ३	शबाड	३	मिरुल-६	१५	४३	५६	९९	१.३२	२०६८-०३-२१	२०७६-०३-३१	२१०८-०३-२०
३३	जिधम डाँडा	जलजला	परिवर्तन गा.पा. १	परिवर्तन	१	कुर्ली-१	८	२९	३१	६०	२.०५	२०६८-०३-२१	२०७६-०३-३१	२१०८-०३-२०
३४	चुत्रा डाँडा	जलजला	परिवर्तन गा.पा. ६	परिवर्तन	६	ईरीबाड-२	९	२८	२७	५५	१	२०६८-०३-२१	२०७६-०३-३१	२१०८-०३-२०
३५	क्रीमीपोले धुरी	जलजला	परिवर्तन गा.पा. ३	परिवर्तन	३	ईरीबाड-८	१५	४९	५४	१०३	१.९२	२०६८-०३-२१	२०७६-०३-३१	२१०८-०३-२०
३६	तात्के	जलजला	शबाड गा.पा. २	परिवर्तन	२	रांसी-९	१५	४०	४८	८८	०.९१	२०६८-०३-२१	२०७६-०३-३१	२१०८-०३-२०
३७	सिपरी	सुनछहरी	सुनछहरी गा.पा. १	सुनछहरी	१	सेरम ४	७	१८	२३	४१	३.५६	२०६८-०३-२२		म्याद समाप्त
३८	कालोखोस्रुड	सुवर्णावती	सुनिलस्मृती गा.पा. ८	सुनिलस्मृती	८	अरेस ८	७	२०	२६	४६	४.४४	२०६८-०३-२२		म्याद समाप्त
३९	दामाडीभिर	सुनछहरी	सुनछहरी गा.पा. १	सुनछहरी	१	सेरम ४	११	३८	४२	८०	५.५७	२०६८-०३-२२	२०७४-०३-३०	२०७९-०३-२९
४०	भीउफेद	सुनछहरी	सुनछहरी गा.पा. १	सुनछहरी	१	सेरम १	१३	४५	४१	८६	३.५७	२०६८-०३-२२	२०७४-०३-३०	२०७९-०३-२९
४१	रिजाहाड	सुनछहरी	शबाड गा.पा. ६	शबाड	५	उवा ४	९	३१	३२	६३	४.६७	२०६८-०३-२२	२०७४-०३-३०	२०७९-०३-२९
४२	बासे डाँडा	सुवर्णावती	सुनिलस्मृती गा.पा. ७	सुनिलस्मृती	७	तेबाड ८	९	२४	२६	५०	२.११	२०६८-०३-२२	२०७६-०३-३१	२१०८-०३-२१
४३	बन्चरे डाँडा	सुवर्णावती	सुनिलस्मृती गा.पा. ७	सुनिलस्मृती	७	तेबाड ८	१५	५१	४९	१००	२.९३	२०६८-०३-२२	२०७६-०३-३१	२१०८-०३-२१

४४	रातामाता	त्रिवेणी	त्रिवेणी गा.पा. ३	त्रिवेणी	३	बुढागाँउ ५	१३	४०	४३	८३	१२.४८	२०६८-०३-२३	२०७३-०३-२२	म्याद समाप्त
४५	कोसिका	त्रिवेणी	त्रिवेणी गा.पा. ३	त्रिवेणी	३	बुढागाँउ ३	१५	४४	४६	९०	९.४३	२०६८-०३-२३	२०७३-०३-२२	म्याद समाप्त
४६	काफलनेटी	त्रिवेणी	त्रिवेणी गा.पा. ४	त्रिवेणी	४	बुढागाँउ १	७	१९	२१	४०	८.३४	२०६८-०३-२३	२०७३-०३-२२	म्याद समाप्त
४७	भैसिखोला	त्रिवेणी	त्रिवेणी गा.पा. १	त्रिवेणी	१	करेटी ४	९	२७	२७	५४	०.४५	२०६८-०३-२३	२१०८-०३-२२	
४८	सिलिङ खोला	त्रिवेणी	त्रिवेणी गा.पा. १	त्रिवेणी	१	करेटी ७	१५	५२	४५	९७	१.८	२०६८-०३-२३	२१०८-०३-२२	
४९	तिनखोली	त्रिवेणी	त्रिवेणी गा.पा. १	त्रिवेणी	१	करेटी ४	१०	२१	२६	४६	२.८७	२०६८-०३-२३	२१०८-०३-२२	
५०	धोरौडाँडा	त्रिवेणी	त्रिवेणी गा.पा. १	त्रिवेणी	१	करेटी ८	१५	३८	४१	७९	०.२३	२०६८-०३-२३	२१०८-०३-२२	
५१	गल्चो	जलजला	थबाङ गा.पा. ३	थबाङ	३	मिरुल-३	१३	५३	४८	१०१	८.६६	२०६८-०३-२५	२०७३-०३-२४	म्याद समाप्त
५२	भक्रेवाङ	जलजला	थबाङ गा.पा. १	थबाङ	१	थबाङ-४	१९	५५	५७	११२	९.७९	२०६९-०३-२२	२०७४-०३-२१	म्याद समाप्त
५३	केमबाङ पातल	सुनछहरी	सुनछहरी गा.पा. ५	सुनछहरी	५	जैमाकसला-२	९	४०	३३	७३	४.९९	२०७४-०३-३०	२०७९-०३-२९	
५४	खोरौपुल	सुवर्णावती	सुनिलस्मृती गा.पा. ६	सुनिलस्मृती	६	गजुल-५	१३	३४	३०	६४	४.४२	२०६९-०३-२३	२१०९-०३-२३	
५५	पोखरा डाँडा	जलजला	परिवर्तन गा.पा. ३	परिवर्तन	३	ईरिबाङ-९	९	३८	२५	६३	२.४१	२०६९-०३-२५	२१०९-०३-२४	
							कुल जम्मा	६१०	१८८९	३८१५	१८४.२५			

अनुसूची ३ : रोल्पा जिल्लामा हालसम्म हस्तान्तरण गरिएका सामुदायिक वन उपभोक्ता समूहहरूको तथ्यांक विवरण

क्र. सं.	सामुदायिक वन उपभोक्ता समूहको नाम	हालको ठेगाना	साविकको ठेगाना	संविधान	CFUG OLD _ Code	CFUG NEW _ Code	Approval date	Area (ha).	Hhs.	OP revised date	OP Duration (Yr)	जन्संख्या महिला	जन्संख्या पुरुष	समिति महिला	समिति पुरुष
१	गाल्ती	स्टुटीगढी-१	जौलीपोखरी-५	स्टुटीगढी	ROL/JA/33/01	ROU/RT/01/01	२०५२-०३-२३	२६४.६९	१३०	२०७६-०१-०६	५	४०४	३६३	५	५
२	भारुपानी सल्लरी	स्टुटीगढी-२	जौलीपोखरी-१	स्टुटीगढी	ROL/JA/33/02	ROU/RT/01/02	२०६५-०३-३१	१६२.७३	९०	२०७७-०३-२३	१०	२६४	२५८	६	७
३	पाव्रीसिद्ध	स्टुटीगढी-१	जौलीपोखरी-३,५	स्टुटीगढी	ROL/JA/33/03	ROU/RT/01/03	२०६६-०३-२४	२४२.९४	१३४	२०७७-०३-२६	१०	३९६	३६१	५	७
४	हाियाली	स्टुटीगढी-१	जौलीपोखरी-४	स्टुटीगढी	ROL/JA/33/04	ROU/RT/01/04	२०६६-०३-२४	१२२.२४	९१	२०७८-०३-३०	१०	२६९	२९४	५	८
५	धाम्रोक	स्टुटीगढी-२	जौलीपोखरी-७	स्टुटीगढी	ROL/JA/33/05	ROU/RT/01/05	२०६७-०३-०१	२२३.६६	१०६	२०७८-०३-३०	१०	३३०	३४०	९	६
६	सासुवारी	स्टुटीगढी-२	जौलीपोखरी-८	स्टुटीगढी	ROL/JA/33/06	ROU/RT/01/06	२०६७-०३-०१	१५२.२	११०	२०७७-०३-२६	१०	३३१	३०२	६	९
७	भिकुना सल्लरी	स्टुटीगढी-२	जौलीपोखरी-२	स्टुटीगढी	ROL/JA/33/07	ROU/RT/01/07	२०६७-०३-०१	८९.६४	८८	२०७७-०३-२३	१०	२५५	२६४	४	७
८	लापाल	स्टुटीगढी-१	जौलीपोखरी-६	स्टुटीगढी	ROL/JA/33/08	ROU/RT/01/08	२०६७-०३-१८	११९.४	१४०	२०७८-०३-२५	१०	३९९	३९९	११	०
९	दुर्गाविसौना	स्टुटीगढी-२	जौलीपोखरी-९	स्टुटीगढी	ROL/JA/33/09	ROU/RT/01/09	२०६७-०३-०१	२२५.४१	१०६	२०७८-०३-१०	१०	३०६	३३७	८	७
१०	उया	स्टुटीगढी-४	मिसिना-१	स्टुटीगढी	ROL/JA/34/01	ROU/RT/01/10	२०५०-०३-३०	२००.८८	८३	२०७७-०३-२६	५	२१५	२२६	५	६
११	देउलापानी	स्टुटीगढी-४	मिसिना-३	स्टुटीगढी	ROL/JA/34/02	ROU/RT/01/11	२०५२/३/३२	६७.४२	११७	२०७४-०३-३०	५	३०४	३२८	८	३
१२	मसिना	स्टुटीगढी-४	मिसिना-२	स्टुटीगढी	ROL/JA/34/03	ROU/RT/01/12	२०५२/३/३२	५२	८३	२०७८-०३-३०	१०	२३८	२२८	३	६
१३	जिपोक	स्टुटीगढी-४	मिसिना-१	स्टुटीगढी	ROL/JA/34/04	ROU/RT/01/13	२०५२/३/३२	७७.३२	२८	२०७७-०३-२६	१०	६६	६०	४	५
१४	नवस्थान	स्टुटीगढी-३	मिसिना-८	स्टुटीगढी	ROL/JA/34/05	ROU/RT/01/14	२०६०-०३-१३	८८.३१	८९	२०७४-०३-३०	५	२४८	२४४	७	२
१५	खानीभर	स्टुटीगढी-३	मिसिना-९	स्टुटीगढी	ROL/JA/34/06	ROU/RT/01/15	२०६०-०३-१३	२३.४	२३	२०७०-०६-१२	५			५	६
१६	मुलबाड	स्टुटीगढी-३	मिसिना-४	स्टुटीगढी	ROL/JA/34/07	ROU/RT/01/16	२०६५-०२-०८	१०६.९५	१७२	२०७३-०१-२१	५	५०४	४४९	६	३
१७	त्रिवेणी	स्टुटीगढी-३	मिसिना-९	स्टुटीगढी	ROL/JA/34/08	ROU/RT/01/17	२०६६-०३-२४	८७	३८	२०७५-०३-२५	५	१२३	११७	६	५
१८	जिवीका	स्टुटीगढी-४	मिसिना-५	स्टुटीगढी	ROL/JA/34/09	ROU/RT/01/18	२०६६-०३-२४	१४०.९८	८८	२०७७-०३-२३	१०	२७८	२८६	४	६
१९	सिद्धेश्वरी	स्टुटीगढी-३	मिसिना-६	स्टुटीगढी	ROL/JA/34/10	ROU/RT/01/19	२०६९-०३-२५	७०.९६	७१	२०७४-०३-३०	५	१९३	२२७	७	२
२०	हिमचुली	स्टुटीगढी-३	मिसिना-९	स्टुटीगढी	ROL/JA/34/11	ROU/RT/01/20	२०६९-०३-२५	२१.७६	४९	२०७४-०३-३०	५	१३८	१४५	४	५
२१	थामडाडा	स्टुटीगढी-३	मिसिना-७	स्टुटीगढी	ROL/JA/34/12	ROU/RT/01/21	२०७०-०५-२६	२०६.९६	१०५	२०७५-०५-२६	५	३३६	३३८	५	६
२२	भैरवे	स्टुटीगढी-४	मिसिना-५	स्टुटीगढी	ROL/JA/34/13	ROU/RT/01/22	२०७१-१२-१५	७७	६१	२०७८-०३-३०	५	१८५	१९५	६	७
२३	दुबिडाडा	स्टुटीगढी-५	दुबिडाडा-२, ३	स्टुटीगढी	ROL/JA/35/01	ROU/RT/01/23	२०५०-०२-२४	५३.५	१३१		५			५	६
२४	खाटा	स्टुटीगढी-५	दुबिडाडा-	स्टुटीगढी	ROL/JA/35/02	ROU/RT/01/24	२०५०-०३-०१	४८.६२	७१	२०७४-०३-३०	५	२१४	२१०	५	४
२५	जम्पुर	स्टुटीगढी-५	दुबिडाडा-४	स्टुटीगढी	ROL/JA/35/03	ROU/RT/01/25	२०५१-०३-३१	११०.१५	६४	२०७६-०१-०६	५	१६४	१६०	६	५
२६	मस्काथान	स्टुटीगढी-५	दुबिडाडा-१	स्टुटीगढी	ROL/JA/35/04	ROU/RT/01/26	२०५२/३/३२	६८.४४	११७	२०५८-०३-२९	५			४	७
२७	राक्स	स्टुटीगढी-५	दुबिडाडा-२, ३	स्टुटीगढी	ROL/JA/35/05	ROU/RT/01/27	२०५२/३/३२	९६.७७	१३३	२०७२-०३-१४	५	३३९	३३१	४	५
२८	लेकाली	स्टुटीगढी-५	दुबिडाडा-७	स्टुटीगढी	ROL/JA/35/06	ROU/RT/01/28	२०५३-०३-२४	२१	२१	२०६५-०३-३१	५	१२५	१२५	४	५
२९	दुस्लापानी भिना	स्टुटीगढी-५	दुबिडाडा-७	स्टुटीगढी	ROL/JA/35/07	ROU/RT/01/29	२०५२-०३-२३	८१.४१	६२	२०७०-०६-२५	५	१९७	२०९	६	७
३०	मौलागिरी	स्टुटीगढी-५	दुबिडाडा-८	स्टुटीगढी	ROL/JA/35/08	ROU/RT/01/30	२०५३-०३-१९	१७४.८८	६९	२०७७-१२-२३	१०	२१७	२२७	५	८

३१	जेपानी	स्टीगीबी-५	दुबिडाँडा-५	स्टीगीबी	ROL/JA/35/09	ROJRT/01/31	२०५३-०३-१९	१३९.७४	७१	२०७६-०१-०६	५	१९९	१९९	४	७
३२	सेवाङ	स्टीगीबी-५	दुबिडाँडा-१	स्टीगीबी	ROL/JA/35/10	ROJRT/01/32	२०५४-०३-२८	२६१.७३	१५१	२०७७-०३-२३	१०	३९९	३८०	७	४
३३	दुबिधारा	स्टीगीबी-५	दुबिडाँडा-५	स्टीगीबी	ROL/JA/35/11	ROJRT/01/33	२०५४-०३-२८	७३.२७	६२	२०७८-०३-१०	१०	१९७	२०९	६	८
३४	पालकट्टी कापापानी	स्टीगीबी-५	दुबिडाँडा-४	स्टीगीबी	ROL/JA/35/12	ROJRT/01/34	२०५५/३/३२	२६८.८९	५७	२०७६-०१-०६	५	१९३	१६२	५	६
३५	बसन्त हाँयाली	स्टीगीबी-५	दुबिडाँडा-३	स्टीगीबी	ROL/JA/35/13	ROJRT/01/35	२०५५-०३-२८	११.१५	७२	२०७७-०३-२६	१०	२०७	१९७	५	६
३६	धौनी महिला	स्टीगीबी-५	दुबिडाँडा-४	स्टीगीबी	ROL/JA/35/14	ROJRT/01/36	२०५९-०३-२९	५४.१७	३७	२०७६-०१-०६	५	११	११०	७	४
३७	मालापानी सालधारी	स्टीगीबी-५	दुबिडाँडा-६	स्टीगीबी	ROL/JA/35/15	ROJRT/01/37	२०६५-०८-०८	३७.३६	६४	२०७२-०३-३०	५	१९१	१८२	६	५
३८	देवी भावती	स्टीगीबी-५	दुबिडाँडा-९	स्टीगीबी	ROL/JA/35/16	ROJRT/01/38	२०६७-०३-०१	१४६.८९	७८	२०७७-०३-२३	१०	२२२	२४६	४	७
३९	चिन्नेशान रावन	स्टीगीबी-५	दुबिडाँडा-२	स्टीगीबी	ROL/JA/35/17	ROJRT/01/39	२०६७-०३-०१	१७७.७	१३२	२०७८-०३-१०	१०	३४०	३३३	५	४
४०	फुक्के सल्लो चौपु	स्टीगीबी-५	दुबिडाँडा-६	स्टीगीबी	ROL/JA/35/18	ROJRT/01/40	२०६८-०३-१९	७६.३५	६८	२०७७-०३-१९	५	१९५	२०१	५	६
४१	तापानी	स्टीगीबी-६	डुब्रह-४	स्टीगीबी	ROL/JA/36/01	ROJRT/01/41	२०५९-०३-२१	१५६.६९	१२६	२०७७-०३-२६	१०	३७६	३७०	६	५
४२	खारा	स्टीगीबी-६	डुब्रह-७	स्टीगीबी	ROL/JA/36/02	ROJRT/01/42	३/३२/२०५२	५६	९४	२०७४-०३-३०	५	२१४	३१०	६	४
४३	सेचौर मिगालापानी	स्टीगीबी-६	डुब्रह-१	स्टीगीबी	ROL/JA/36/03	ROJRT/01/43	३/३२/२०५२	१५१.१६	१२१	२०७६-१०-१९	५	३४२	३६८	४	७
४४	भात देवने	स्टीगीबी-६	डुब्रह-१ / दुबिडाँडा-४	स्टीगीबी	ROL/JA/36/04	ROJRT/01/44	२०५३-०३-१९	७३	१२०	२०७८-०३-३०	५			५	६
४५	लाँगडाँडा ठूलो पातल	स्टीगीबी-६	डुब्रह-५	स्टीगीबी	ROL/JA/36/05	ROJRT/01/45	२०५३-०३-१९	१९८.९६	२०९	२०७६-०१-०६	५	५३५	५४४	६	७
४६	खारा महिला	स्टीगीबी-६	डुब्रह-९	स्टीगीबी	ROL/JA/36/06	ROJRT/01/46	२०५३-०३-२४	१५.८	३३	२०७४-०३-३०	५	१८९	१८६	४	७
४७	लालीपुराँस	स्टीगीबी-६	डुब्रह-१	स्टीगीबी	ROL/JA/36/07	ROJRT/01/47	२०५३-०३-२४	१२५.१३	९६	२०७३-०४-१३	५	३०६	३०२	६	५
४८	धारापानी	स्टीगीबी-६	डुब्रह-८	स्टीगीबी	ROL/JA/36/08	ROJRT/01/48	२०५४-०३-२७	१००.४	५४	२०७८-०३-३०	५	१७१	१९८	६	३
४९	हरिमिभर खारा	स्टीगीबी-६	डुब्रह-९	स्टीगीबी	ROL/JA/36/09	ROJRT/01/49	२०५४-०३-२७	२८.२५	७१	२०७४-०३-३०	५	२१४	२१०	६	५
५०	हाँयाली साल सल्ला	स्टीगीबी-६	डुब्रह-२	स्टीगीबी	ROL/JA/36/10	ROJRT/01/50	२०५४-०३-२८	५२.५७	६८	२०७६-०१-०६	५	१७५	१८३	४	७
५१	पतभट्ट सल्लेरी	स्टीगीबी-६	डुब्रह-२, ३	स्टीगीबी	ROL/JA/36/11	ROJRT/01/51	२०५४-०३-२८	४०.५१	१३१	२०७८-०३-१०	१०	३३६	३१२	५	६
५२	फुलवरी महिला	स्टीगीबी-६	डुब्रह-३	स्टीगीबी	ROL/JA/36/12	ROJRT/01/52	२०५५-०३-२८	७९.५९	९८	२०७४-०३-३०	५	२६६	२७०	६	५
५३	प्रगति सल्लेरी	स्टीगीबी-६	डुब्रह-४	स्टीगीबी	ROL/JA/36/13	ROJRT/01/53	२०६५-०३-३१	१७१.०९	१२६	२०७७-०३-२३	१०	३७६	३७०	५	६
५४	दाकपोखरी	स्टीगीबी-६	डुब्रह-६	स्टीगीबी	ROL/JA/36/15	ROJRT/01/55	२०६५-०३-३१	४६६.४६	२६०	२०७७-०३-२३	१०	७७१	७४१	४	५
५५	असुरे खोला	स्टीगीबी-६	डुब्रह-५	स्टीगीबी	ROL/JA/36/16	ROJRT/01/56	२०६५-०३-३१	२१४.०६	१२८	२०७६-०१-०६	५	३३२	३३४	५	६
५६	मुसुरे काफलधारा	स्टीगीबी-६	डुब्रह-९	स्टीगीबी	ROL/JA/36/17	ROJRT/01/57	२०६९-०३-२५	१२१.९२	७१	२०७५-०३-२५	५	२०८	२१५	४	५
५७	देउाली लालीपुराँस	स्टीगीबी-६	डुब्रह-७	स्टीगीबी	ROL/JA/36/18	ROJRT/01/58	२०६९-०३-२५	१०१.४५	४९		५			५	६
५८	जनकल्याण	स्टीगीबी-६	डुब्रह-७	स्टीगीबी	ROL/JA/36/19	ROJRT/01/59	२०६९-०३-२५	१६७.६५	६०	२०७७-०३-२६	१०	१५४	१६५	४	५
५९	सिजनशिल	स्टीगीबी-६	डुब्रह-७	स्टीगीबी	ROL/JA/36/20	ROJRT/01/60	२०६९-०३-२५	६३.३३	३३	२०७८-०३-३०	१०	११२	१२१	५	८
६०	मालापानी	स्टीगीबी-६	डुब्रह-४	स्टीगीबी	ROL/JA/36/21	ROJRT/01/61	२०७२-०३-१४	१९१.१२	१८९	२०७२-०३-१३	५	४९०	५१९	५	६
६१	रातोपहर	स्टीगीबी-६	डुब्रह-२	स्टीगीबी	ROL/JA/36/22	ROJRT/01/62	२०७४-०३-३०	२५.७३	४५	२०७४-०३-३०	५	११३	१२५	६	४
६२	रातोपहर	स्टीगीबी-७	भेगम-४	स्टीगीबी	ROL/JA/37/01	ROJRT/01/63	२०५०-०३-२२	११.६	५८	२०५६-०३-२७	५			६	५
६३	सौम	स्टीगीबी-७	भेगम ४	स्टीगीबी	ROL/JA/37/02	ROJRT/01/64	३१/३/२०७५	११७.८७	४२	२०७५-०३-२५	५	१०४	१२२	६	४

६४	धवारी	स्टडीगढी-७	भेन्म-३	स्टडीगढी	ROL/JA/37/03	ROURT/01/65	२०५३-०३-२४	११३.९९	३७	२०७८-०३-३०	५	१२१	११७	६	५
६५	वमाज	स्टडीगढी-७	भेन्म-२	स्टडीगढी	ROL/JA/37/04	ROURT/01/66	२०५३-०३-२४	६९.१६	११५	२०७८-०३-१०	१०	३२१	३१५	५	६
६६	चिन्नेखर्क	स्टडीगढी-७	भेन्म-१	स्टडीगढी	ROL/JA/37/05	ROURT/01/67	२०५४-०३-२७	१५९.११	१४८	२०७५-०४-२०	५	४१३	३९३	७	५
६७	शिवायमा	स्टडीगढी-७	भेन्म-३	स्टडीगढी	ROL/JA/37/06	ROURT/01/68	२०५०-०३-२६	८२.२५	९१	२०७५-०३-२५	५	२३८	२३८	५	६
६८	पावती	स्टडीगढी-७	भेन्म-५	स्टडीगढी	ROL/JA/37/07	ROURT/01/69	२०५०-०३-२६	३०५.११	११३	२०७५-०३-२५	५	८८	११	६	५
६९	कुवेरीपानी	स्टडीगढी-७	भेन्म-४	स्टडीगढी	ROL/JA/37/09	ROURT/01/70	२०५६-०३-२८	१०४.५४	४८	२०७८-०३-३०	१०	१२५	११४	८	३
७०	धुबास	स्टडीगढी-७	भेन्म-४	स्टडीगढी	ROL/JA/37/10	ROURT/01/71	२०६१-०३-३०	६०.१४	४३	२०७६-०१-०६	५	१०६	१०९	५	५
७१	सल्लेरी	स्टडीगढी-८	भेन्म-६	स्टडीगढी	ROL/JA/37/11	ROURT/01/72	२०६५-०३-०८	३७.२७	३४	२०७५-०३-२५	५	९२	१०३	७	६
७२	जलुकेपानी	स्टडीगढी-८	भेन्म-६	स्टडीगढी	ROL/JA/37/12	ROURT/01/73	२०६६-०३-२४	१६९.६७	६९	२०७८-०३-१०	१०	२०४	२००	५	६
७३	बडचुरे	स्टडीगढी-८	भेन्म-६	स्टडीगढी	ROL/JA/37/13	ROURT/01/74	२०६७-०३-०१	२५९.९६	६३	२०७७-०३-२६	५	१८७	१९३	४	७
७४	देउराली	स्टडीगढी-८	भेन्म-६	स्टडीगढी	ROL/JA/37/14	ROURT/01/75	२०६७-०३-०१	१०९.९९	६७	२०७८-०३-१०	१०	१६२	१८७	५	६
७५	सल्लेरी लालीपुरांस	स्टडीगढी-८	भेन्म-९	स्टडीगढी	ROL/JA/37/15	ROURT/01/76	२०६९-०३-२५	१०५.९५	७१	२०७४-०३-३०	५	१९१	१९०	३	६
७६	शानीचौर	स्टडीगढी-८	भेन्म-७	स्टडीगढी	ROL/JA/37/16	ROURT/01/77	२०६९-०३-२५	३९.२९	१२४	२०७४-०३-३०	५	२३१	२४६	५	६
७७	काउलोपानी	स्टडीगढी-८	भेन्म-८	स्टडीगढी	ROL/JA/37/17	ROURT/01/78	२०७१-०३-३१	२०२.४१	६९	२०७७-०३-२६	१०	१८९	२११	२	९
७८	चौमारी	स्टडीगढी-८	भेन्म-९	स्टडीगढी	ROL/JA/37/18	ROURT/01/79	२०७१-०६-०१	१३२	७१	२०७६-०८-२५	५	१९७	१८५	५	६
७९	दुडखोली	स्टडीगढी-८	भेन्म-७	स्टडीगढी	ROL/JA/37/19	ROURT/01/80	२०७३-०३-०२	८१.१७	७२	२०७८-०३-३०	१०	१६२	१६८	३	१०
८०	सखी	स्टडीगढी-९	सखी-२	स्टडीगढी	ROL/JA/38/01	ROURT/01/81	२०५०-०३-२३	२३६.५६	१०७	२०७५-०३-२५	५	१४८	१४६	५	६
८१	मुले पाणिम खाखोला	स्टडीगढी-९	सखी-३	स्टडीगढी	ROL/JA/38/02	ROURT/01/82	३१/३२/२०२४	२५०.७१	८३	२०७६-०१-०६	५	१७२	१८१	६	५
८२	रानिवन पाला	स्टडीगढी-९	सखी-४	स्टडीगढी	ROL/JA/38/03	ROURT/01/83	२०५३-०३-१९	१७३.११	३७	२०७६-०१-०६	५	१०४	११२	५	४
८३	बालभुं	स्टडीगढी-९	सखी-७	स्टडीगढी	ROL/JA/38/04	ROURT/01/84	२०६५-०३-३१	२४७.४३	८३	२०७७-०३-२३	१०	१८२	१३२	४	५
८४	चिनेपानी	स्टडीगढी-९	सखी-९	स्टडीगढी	ROL/JA/38/05	ROURT/01/85	२०६५-०३-३१	२०८.४५	२५	२०७६-०१-०६	५	५१	७०	४	५
८५	देउराली लेक	स्टडीगढी-९	सखी-८	स्टडीगढी	ROL/JA/38/06	ROURT/01/86	२०६६-०३-२३	४५.८१	२६	२०७८-०३-३०	१०	७४	७६	४	३
८६	रानिखोला देउराली	स्टडीगढी-९	सखी-६	स्टडीगढी	ROL/JA/38/07	ROURT/01/87	२०६६-०३-२४	२८९.७४	९८	२०७७-१२-२३	१०	२६०	२७१	५	६
८७	महाप्रभु जन्मस्थल	स्टडीगढी-९	सखी-९	स्टडीगढी	ROL/JA/38/08	ROURT/01/88	२०६६-०३-२४	२०४.४८	३६	२०७८-०३-०१	१०	९९	१०७	२	९
८८	होरायली	स्टडीगढी-९	सखी-५	स्टडीगढी	ROL/JA/38/09	ROURT/01/89	२०६६-०३-२४	२९५.३६	७१	२०७७-०३-२३	१०	१७१	१८३	५	६
८९	सल्लेरी वसन्त होरायली	स्टडीगढी-९	सखी-८	स्टडीगढी	ROL/JA/38/10	ROURT/01/90	२०६८-०२-१९	८१.०६	६५	२०७८-०३-०१	१०	१७५	१९२	४	७
९०	प्राङ्गिवाल	स्टडीगढी-९	जेदबाङ-७	स्टडीगढी	ROL/JA/39/02	ROURT/01/92	२०६६-०३-२४	१९२.४	६६	२०७८-०३-१०	१०	१८३	१६७	३	८
९१	स्यालमाया भिर	स्टडीगढी-९	जेदबाङ-९	स्टडीगढी	ROL/JA/39/05	ROURT/01/93	२०६५-०३-३१	१७४.१६	९३	२०७६-०१-०६	५	२५४	२४३	४	५
९२	भुमियामता सालघारी	स्टडीगढी-९	जेदबाङ-८	स्टडीगढी	ROL/JA/39/06	ROURT/01/94	२०६७-०३-१८	१६७.९२	१५०	२०७८-०३-१०	१०	४५२	४४४	५	६
९३	ओखरभिता जुमखोर्था	स्टडीगढी-९	जेदबाङ-९	स्टडीगढी	ROL/JA/39/07	ROURT/01/95	२०६८-०२-१९	९५.९७	९७	२०७३-०४-१३	५	२७३	२७१	४	५
९४	खाखोला माथुमे दुलोडा	स्टडीगढी-९	सखी-१	स्टडीगढी	ROURT/01/96	ROURT/01/96	२०७८-०३-२७	४५.०७	५८	-	१०	१४८	१४६	५	६
९५	गोमपानी	रोल्पा न.पा.-५	जेदबाङ-६	स्टडीगढी	ROL/JA/39/01	ROURT/10/01	२०६०-०३-१३	३०५.८९	७४	२०७८-०३-२०	१०	२००	२०५	५	६
९६	तिमिले	रोल्पा न.पा.-५	जेदबाङ-२	स्टडीगढी	ROL/JA/39/03	ROURT/10/02	२०६६-०३-२४	१६१.९९	७४	२०७८-०२-२७	१०	१८८	२०६	३	४
९७	मान्दे	रोल्पा न.पा.-५	जेदबाङ-३	स्टडीगढी	ROL/JA/39/04	ROURT/10/03	२०६६-०३-२४	१४५.३४	६८	२०७८-०३-०१	१०	२०२	२१९	६	५

१८	तिल्केपानी धारा	रोत्या न.पा.-५	जेदबाड-१	स्टडीगाडी	ROL/JA/39/08	ROJRT/10/04	२०६९-०३-२५	१०२.८	६७	२०७८-०२-२७	१०	१८९	१८६	३	६
१९	पातिहालना भक्मगंगा	रोत्या न.पा.-५	जेदबाड-४	स्टडीगाडी	ROL/JA/39/09	ROJRT/10/05	२०७१-१२-०८	२२०.४४	६४	२०७८-०३-०१	१०	१५८	१४०	३	६
१००	गोधुद्रगा	त्रिवेणी-१	कोटी-६	त्रिवेणी	ROL/JU/40/01	ROJTB/02/01	२०६४-०३-१४	६१.५८	१०५	२०७८-०३-३०	५	२८१	२५७	४	५
१०१	यारी	त्रिवेणी-१	कोटी-५	त्रिवेणी	ROL/JU/40/02	ROJTB/02/02	२०६४-०३-१४	१००.३७	७५	२०७८-०३-३०	५	१९२	२१४	५	४
१०२	लिस्नेधुरी	त्रिवेणी-१	कोटी-४	त्रिवेणी	ROL/JU/40/03	ROJTB/02/03	२०६६-०३-२४	७६.८३	८१	२०७८-०३-३०	५	१९४	२११	५	६
१०३	घलामपुर	त्रिवेणी-१	कोटी-२,३	त्रिवेणी	ROL/JU/40/04	ROJTB/02/04	२०६७-०३-१८	११९.११	७९	२०७८-०३-३०	५	२३७	२०७	७	६
१०४	हियाली अनचेलना	त्रिवेणी-१	कोटी-९	त्रिवेणी	ROL/JU/40/05	ROJTB/02/05	२०६७-०३-१८	६४.८३	१२१	२०७८-०३-३०	५	३४६	३३४	३	६
१०५	देवस्थान जलुकें	त्रिवेणी-१	कोटी-१	त्रिवेणी	ROL/JU/40/06	ROJTB/02/06	२०६८-०२-१९	८२.१५	५४	२०७२-०३-२७	५	१५२	१४८	७	६
१०६	जोवियखु	त्रिवेणी-१	कोटी-७	त्रिवेणी	ROL/JU/40/07	ROJTB/02/07	२०७३-०१-०६	१५८.६७	७८		५	२२७	२४६	६	९
१०७	मेबाड	त्रिवेणी-१	कोटी-२,३	त्रिवेणी	ROL/JU/40/08	ROJTB/02/08	२०७३-०१-०६	५८.७५	७२		५	१३६	१५४	६	९
१०८	शिशाखानी	त्रिवेणी-१	कोटी-१	त्रिवेणी	ROL/JU/40/09	ROJTB/02/09	२०७५-०३-२५	१८८.३३	७०		५	१८०	१८८	६	३
१०९	सानो पोखरी	त्रिवेणी-७	मैरीगाउँ-१	त्रिवेणी	ROL/JU/41/01	ROJTB/02/10	२०६४-०३-१४	६०.७५	७०	२०७५-०४-२०	५	२०९	२०७	५	४
११०	पेडीखोला	त्रिवेणी-७	मैरीगाउँ-६	त्रिवेणी	ROL/JU/41/02	ROJTB/02/11	२०६४-०३-१४	२३.७६	६३	२०७६-०१-०६	५	१६३	१३५	७	२
१११	त्रिवेणी हरियाली	त्रिवेणी-७	मैरीगाउँ-५	त्रिवेणी	ROL/JU/41/03	ROJTB/02/12	२०६५-०३-३०	१४१.९४	१०५	२०७६-०१-०६	५	२७१	२७९	४	५
११२	मुस्ले धुरी	त्रिवेणी-७	मैरीगाउँ-७	त्रिवेणी	ROL/JU/41/04	ROJTB/02/13	२०६५-०३-३१	१३७.५२	१०७	२०७६-०८-२५	५	३१८	२९६	५	६
११३	बच्चा पाइला	त्रिवेणी-७	मैरीगाउँ-७	त्रिवेणी	ROL/JU/41/05	ROJTB/02/14	२०६५-०४-०१	११५.००	१२७	२०७६-०१-०६	५	३७४	३४५	६	५
११४	तिलारिची	त्रिवेणी-७	मैरीगाउँ-६	त्रिवेणी	ROL/JU/41/06	ROJTB/02/15	२०६५-०३-३१	१९३.५	१०४	२०७८-०३-२७	५	३५१	३३५	३	८
११५	खलप्यकुी	त्रिवेणी-७	मैरीगाउँ-५	त्रिवेणी	ROL/JU/41/07	ROJTB/02/16	२०६६-०३-२३	२३८.२२	१४३	२०७६-०१-०६	५	३९५	४०२	६	६
११६	जन्जानिम	त्रिवेणी-७	मैरीगाउँ-९	त्रिवेणी	ROL/JU/41/08	ROJTB/02/17	२०६६-०३-२४	४९.६८	५२	२०७६-०१-०६	५	१४०	१५४	४	५
११७	मुस्ले लालीगुरंस	त्रिवेणी-७	मैरीगाउँ-५	त्रिवेणी	ROL/JU/41/09	ROJTB/02/18	२०६७-०२-०५	१३७.५२	१०७	२०७६-०८-२५	५	३१८	२९६	५	६
११८	तिन्तले	त्रिवेणी-७	मैरीगाउँ-९	त्रिवेणी	ROL/JU/41/10	ROJTB/02/19	२०६७-०२-०५	४७.५७	१०४	२०७८-०३-१०	५	२७५	२८७	४	५
११९	अम्ने ओडार	त्रिवेणी-७	मैरीगाउँ-९	त्रिवेणी	ROL/JU/41/11	ROJTB/02/20	२०६८-०२-१६	६३.११	९८	२०७८-०३-१०	५	२५७	२४८	४	५
१२०	सातमुले	त्रिवेणी-७	मैरीगाउँ-४	त्रिवेणी	ROL/JU/41/12	ROJTB/02/21	२०६९-०३-२२	१२७.२४	७८	२०७३-०१-०६	५	२२७	२४६	६	७
१२१	जागा फुँचौर	त्रिवेणी-७	मैरीगाउँ-३	त्रिवेणी	ROL/JU/41/13	ROJTB/02/22	२०६९-०३-२२	७५.३५	८५	२०७३-०१-०६	५	२२७	२३६	३	८
१२२	शुर्पातारे	त्रिवेणी-७	मैरीगाउँ-८	त्रिवेणी	ROL/JU/41/14	ROJTB/02/23	२०७०-०२-०६	१४३.९५	४९	२०७६-०९-०९	५	१०९	९८	५	४
१२३	मजो कोडाल मैरा	त्रिवेणी-७	मैरीगाउँ-३	त्रिवेणी	ROL/JU/41/15	ROJTB/02/24	२०७३-०१-०६	५२.१७	६२	२०७३-०१-०६	५	१७५	१९०	५	६
१२४	बखुर	त्रिवेणी-५	जुंगार-४	त्रिवेणी	ROL/JU/42/01	ROJTB/02/25	२०५०-०३-३०	१६८.७९	३१७	२०७५-०४-२०	५	८७७	८७७	५	६
१२५	धम छहरे	त्रिवेणी-५,६	जुंगार-४, ५, ६	त्रिवेणी	ROL/JU/42/02	ROJTB/02/26	२०५०-०३-३०	२८.७५	८०	२०६५-०३-३१	५			५	६
१२६	सिजिम मैरा	त्रिवेणी-६	जुंगार-७	त्रिवेणी	ROL/JU/42/03	ROJTB/02/27	२०५१-०३-०६	५४.१५	१२९	२०७५-०३-२५	५	३२९	३४३	५	४
१२७	सल्लेरी	त्रिवेणी-५	जुंगार-२,३	त्रिवेणी	ROL/JU/42/04	ROJTB/02/28	२०५१-०३-०६	५३.१६	१६७	२०७५-०४-२०	५	३९८	४४५	३	६
१२८	गामकोट	त्रिवेणी-५	जुंगार-१	त्रिवेणी	ROL/JU/42/05	ROJTB/02/29	२०५१-०३-२१	२३.०४	६३	२०७१-०२-२३	५	१७७	२०२	५	६
१२९	मोनाबाड	त्रिवेणी-५	जुंगार-२,३	त्रिवेणी	ROL/JU/42/06	ROJTB/02/30	३-३-२-२०५२	८४.४३	११७	२०७५-०४-२०	५	२५७	२६९	३	८
१३०	रुटिया खोला	त्रिवेणी-६	जुंगार-९	त्रिवेणी	ROL/JU/42/08	ROJTB/02/31	२०५३-०३-२४	११६.५९	१७९	२०७५-०४-२०	५	५१३	५१७	४	७
१३१	रतोपहरे स्यालापाखा	त्रिवेणी-६	जुंगार-६	त्रिवेणी	ROL/JU/42/09	ROJTB/02/32	२०५३-०३-२४	२५.४४	५७	२०७१-०२-२३	५	१६०	१५९	५	८



१३२	इन्द्राचौर	त्रिवेणी-५	जुंगार-२,३	त्रिवेणी	ROL/JU/42/10	RO/RTB/02/33	२०५६-०३-२४	१६२.०५	२३५	२०७६-०३-३१	५	६०४	६५६	६	५
१३३	भुसकोंध	त्रिवेणी-५	जुंगार-५	त्रिवेणी	ROL/JU/42/11	RO/RTB/02/34	२०६०-०८-१९	१०	५५	२०७५-०४-२०	५	१४२	१४२	४	५
१३४	भादुदुले सिखाल	त्रिवेणी-५	जुंगार-१	त्रिवेणी	ROL/JU/42/12	RO/RTB/02/35	२०६८-०२-१६	१०९	७७	२०७३-०१-०६	५	२४५	२२९	६	५
१३५	काफलोरा लालीपुरास	त्रिवेणी-५	जुंगार-५	त्रिवेणी	ROL/JU/42/13	RO/RTB/02/36	२०६९-०३-२५	२७.११	३४	२०७४-०२-१९	५	९२	९८	३	६
१३६	दुलीपुरा	त्रिवेणी-५	जुंगार-२	त्रिवेणी	ROL/JU/42/14	RO/RTB/02/37	२०६९-०३-२५	७६.१९	७५	२०७४-०२-१९	५	२०१	२२०	५	६
१३७	गल्पांनी	त्रिवेणी-५	जुंगार-३	त्रिवेणी	ROL/JU/42/15	RO/RTB/02/38	२०७१-०३-२२	५६.७५	६५	२०७५-०४-२०	५	१६८	१८१	४	७
१३८	शुभकामना	त्रिवेणी-६	जुंगार-८	त्रिवेणी	ROL/JU/42/16	RO/RTB/02/39	२०७१-०३-२२	४३.६२	१०७	२०७५-०४-२०	५	३१५	३४२	३	८
१३९	दाहडे धाउखानी	त्रिवेणी-५	जुंगार-४,५	त्रिवेणी	ROL/JU/42/17	RO/RTB/02/40	२०७१-१२-०९	२६.४६	१७४	२०७८-०३-३०	५	८९३	९२५	७	२
१४०	चौलीफिजे मुगनिवास	त्रिवेणी-५	जुंगार-५	त्रिवेणी	ROL/JU/42/18	RO/RTB/02/41	२०७१-१२-०९	४७.८४	४९	२०७८-०३-३०	५	१२८	११४	४	५
१४१	लखे हरियाली	त्रिवेणी-६	जुंगार-८	त्रिवेणी	ROL/JU/42/19	RO/RTB/02/42	२०६०-०४-०१	८६.३६	८५	२०७५-०३-२५	५	२४६	२५२	४	५
१४२	माके निमटी	त्रिवेणी-६	जुंगार-६	त्रिवेणी	ROL/JU/42/20	RO/RTB/02/43	२०७०-०५-२६	३६.५१	९३	२०७५-०४-२०	५	२५१	२७५	३	४
१४३	मनिकोट चिसापानी	त्रिवेणी-४	बुढागाउँ-६	त्रिवेणी	ROL/JU/43/01	RO/RTB/02/44	२०५३-०३-२४	१९.१८	६७	२०७१-०२-२३	५	२१५	१९९	५	४
१४४	सिम्पानी	त्रिवेणी-४	बुढागाउँ-१,७,७	त्रिवेणी	ROL/JU/43/02	RO/RTB/02/45	२०५३-०३-२४	२६.४६	१७५	२०७४-०३-३०	५	४३९	४५०	६	३
१४५	लाम्पुतली	त्रिवेणी-४	बुढागाउँ-१	त्रिवेणी	ROL/JU/43/03	RO/RTB/02/46	२०६५-११-२८	११२.८४	१२१	२०७८-०३-३०	५	३६६	३३२	३	८
१४६	सालवंफ खोला	त्रिवेणी-४	बुढागाउँ-९	त्रिवेणी	ROL/JU/43/04	RO/RTB/02/47	२०६६-०३-२४	१६१.२३	१४२	२०७५-०४-२०	५	४००	४००	३	६
१४७	दाक्ट	त्रिवेणी-४	बुढागाउँ-९	त्रिवेणी	ROL/JU/43/05	RO/RTB/02/48	२०६६-०३-२४	१२७.७९	७५	२०७५-०४-२०	५	२२४	२१७	६	५
१४८	माल्भूम खोला	त्रिवेणी-४	बुढागाउँ-९	त्रिवेणी	ROL/JU/43/06	RO/RTB/02/49	२०६७-०२-०५	६६.६९	१४२	२०७८-०३-१०	५	३७३	३५८	४	७
१४९	काफलोरा	त्रिवेणी-४	बुढागाउँ-९	त्रिवेणी	ROL/JU/43/07	RO/RTB/02/50	२०६७-०२-०५	१२२.१९	५६	२०७८-०३-१०	५	१४८	१४३	४	३
१५०	गोमपानी	त्रिवेणी-३	बुढागाउँ-४	त्रिवेणी	ROL/JU/43/08	RO/RTB/02/51	२०६७-०२-०५	९७.७७	४५	२०७२-०३-३०	५	१२०	१२०	२	९
१५१	कमरोखानी	त्रिवेणी-३	बुढागाउँ-३	त्रिवेणी	ROL/JU/43/09	RO/RTB/02/52	२०६७-०३-१८	३६.२१	७१	२०७८-०३-१०	५	१६७	१६१	३	४
१५२	सिद्धमोरिड	त्रिवेणी-४	बुढागाउँ-७	त्रिवेणी	ROL/JU/43/10	RO/RTB/02/53	२०६७-०३-१८	७१.५४	१००	२०७८-०३-३०	५	२२५	२२३४	४	७
१५३	घोसलचौर	त्रिवेणी-४	बुढागाउँ-८	त्रिवेणी	ROL/JU/43/11	RO/RTB/02/54	२०६८-०२-१०	१०६.७१	९१	२०७२-०३-२७	५	२४१	२४५	४	५
१५४	दियाचौर	त्रिवेणी-४	बुढागाउँ-८	त्रिवेणी	ROL/JU/43/12	RO/RTB/02/55	२०६८-०२-१०	४९.५३	७८	२०७८-०३-१०	५	२०३	२२०	४	५
१५५	बराह क्षेत्र	त्रिवेणी-३	बुढागाउँ-४	त्रिवेणी	ROL/JU/43/13	RO/RTB/02/56	२०६८-०२-१०	१०.३३	६८	२०७१-०४-२३	५	२२७	२५६	८	४
१५६	देउराली	त्रिवेणी-३	बुढागाउँ-२	त्रिवेणी	ROL/JU/43/14	RO/RTB/02/57	२०६९-०३-२५	१२७.२८	५१	२०७८-०३-३०	५	२९१	५५९	४	७
१५७	जमुपुरा	त्रिवेणी-३	बुढागाउँ-५	त्रिवेणी	ROL/JU/43/15	RO/RTB/02/58	२०७१-०३-२२	१२९.६५	१३५	२०७८-०३-३१	५	२४४	२४८	४	५
१५८	भारखर्क	त्रिवेणी-३	बुढागाउँ-५	त्रिवेणी	ROL/JU/43/16	RO/RTB/02/59	२०७१-१२-०९	६९.७८	२९९	२०७१-१२-०२	५	७८५	८८५	६	११
१५९	सुकविटह	त्रिवेणी-३	बुढागाउँ-४	त्रिवेणी	ROL/JU/43/17	RO/RTB/02/60	२०७२-०३-३०	२१६.७७	२९	२०७१-०३-११	५	१५	११५	५	६
१६०	च्युडाडा	त्रिवेणी-४	बुढागाउँ-९	त्रिवेणी	ROL/JU/43/18	RO/RTB/02/61	२०७२-०३-३०	२९.४५	२९	२०७२-०३-३०	५	८१	८२	६	४
१६१	धामेगटा डाँडा	त्रिवेणी-२	नुवागाउँ-५	त्रिवेणी	ROL/JU/44/01	RO/RTB/02/62	२०४९-०८-०४	८४.६२	४८	२०७६-०८-२५	५	१५	१५	५	६
१६२	साढो कोलबाड	त्रिवेणी-२	नुवागाउँ-५	त्रिवेणी	ROL/JU/44/02	RO/RTB/02/63	२०५०-०३-३०	७९.४८	३२	२०७५-०४-२०	५	१६४	१४१	८	२
१६३	दहम	त्रिवेणी-२	नुवागाउँ-२	त्रिवेणी	ROL/JU/44/03	RO/RTB/02/64	२०५१-०३-२१	२१७.०६	१०७	२०७४-०३-३०	५	२९२	२७९	६	७
१६४	रामपुर	त्रिवेणी-२	नुवागाउँ-३	त्रिवेणी	ROL/JU/44/04	RO/RTB/02/65	२०५४-०३-२७	२०७.२२	४७	२०७५-०४-२०	५	१४२	१४९	५	४
१६५	सल्लेरी भित्ता	त्रिवेणी-२	नुवागाउँ-८	त्रिवेणी	ROL/JU/44/05	RO/RTB/02/66	२०५६-०३-२४	१४३.६१	८२	२०७६-०१-०६	५	२१३	२२७	६	४

१६६	न्याडखोला मेलडाँडा	त्रिवेणी-२	नुवागाउँ-१	त्रिवेणी	ROL/JU/44/06	RO/LTB/02/67	२०५६-०३-२४	३५५.५१	६७	२०७८-०३-१०	५	३८४	४१९	५	८
१६७	चौमारी डाँडा	त्रिवेणी-२	नुवागाउँ-५	त्रिवेणी	ROL/JU/44/07	RO/LTB/02/68	२०५६-०३-२४	११४.३५	७८	२०७५-०३-२५	५	११२	११६	४	७
१६८	सल्लेरी महिला	त्रिवेणी-२	नुवागाउँ-३	त्रिवेणी	ROL/JU/44/08	RO/LTB/02/69	२०६४-०३-०५	८१.११	४७	२०७५-०३-२५	५	१४१	१५४	९	१
१६९	शिशाखानी	त्रिवेणी-२	नुवागाउँ-५	त्रिवेणी	ROL/JU/44/09	RO/LTB/02/70	२०६५-०३-३०	६१.५१	६२	२०७६-०१-०६	५	१६४	१४१	८	१
१७०	शालेख	त्रिवेणी-२	नुवागाउँ-१	त्रिवेणी	ROL/JU/44/10	RO/LTB/02/71	२०६६-०३-२४	१८२.६३	९३	२०७६-०१-०६	५	२४०	२४३	६	५
१७१	कोटवन	त्रिवेणी-२	नुवागाउँ-६	त्रिवेणी	ROL/JU/44/11	RO/LTB/02/72	२०६६-०३-२४	२४१.५३	१३१	२०७६-०१-०६	५	३६३	३७८	६	५
१७२	दुम्रिखोला	त्रिवेणी-२	नुवागाउँ-४	त्रिवेणी	ROL/JU/44/12	RO/LTB/02/73	२०६७-०२-०५	९९	४८	२०७२-०३-३०	५	११५	१२३	६	४
१७३	सल्लेरीडाँडा	त्रिवेणी-२	नुवागाउँ-४	त्रिवेणी	ROL/JU/44/13	RO/LTB/02/74	२०६७-०२-०५	१३०.३४	४८	२०७६-०८-२५	५	१२३	११७	७	४
१७४	गोमनाडाँडा	त्रिवेणी-२	नुवागाउँ-३	त्रिवेणी	ROL/JU/44/14	RO/LTB/02/75	२०६७-०२-०५	४९.७५	४०	२०७३-०१-०६	५	१३१	१३७	३	६
१७५	मुलाखारी	त्रिवेणी-२	नुवागाउँ-४	त्रिवेणी	ROL/JU/44/15	RO/LTB/02/76	२०६७-०२-०५	९३	४५	२०७३-०१-०६	५	१३१	१२९	४	७
१७६	सिद्धथान	त्रिवेणी-२	नुवागाउँ-७	त्रिवेणी	ROL/JU/44/16	RO/LTB/02/77	२०६८-०२-१६	८३	७९	२०७८-०३-१०	५	१९८	२१८	५	४
१७७	मुलाखोला	त्रिवेणी-२	नुवागाउँ-१	त्रिवेणी	ROL/JU/44/17	RO/LTB/02/78	२०६८-०२-१६	४०.१२	७७	२०७८-०३-१०	५	१९६	१९७	४	५
१७८	भिउचुला	त्रिवेणी-२	नुवागाउँ-७	त्रिवेणी	ROL/JU/44/18	RO/LTB/02/79	२०६८-०२-१६	६९	७९	२०७८-०३-३०	५	१९१	२१९	५	६
१७९	भाजुदुला	त्रिवेणी-२	नुवागाउँ-६	त्रिवेणी	ROL/JU/44/19	RO/LTB/02/80	२०६८-०२-१६	८५.४९	१२०	२०७६-०८-२५	५	२०१	१९५	४	५
१८०	धामखानी	त्रिवेणी-२	नुवागाउँ-७	त्रिवेणी	ROL/JU/44/20	RO/LTB/02/81	२०६८-०२-१९	५६.१५	८५		५			५	४
१८१	खोरमास	त्रिवेणी-२	नुवागाउँ-८	त्रिवेणी	ROL/JU/44/21	RO/LTB/02/82	२०६८-०२-१९	८४.४	१०४	२०७५-०३-२५	५	२८९	२७५	६	४
१८२	गोबालोट	माडी-५	भाबाङ-६	माडी	ROL/IR/32/01	RO/LMD/03/01	२०५२/३/३२	२७.४९	६६	२०७२-०३-१५	५	१३१	१४०	४	५
१८३	राटेचौर	माडी-५	भाबाङ-५	माडी	ROL/IR/32/02	RO/LMD/03/02	२०५३-०३-२४	१७६.६	१२२	२०७८-०३-१०	१०	३२६	३२४	५	८
१८४	पुवा रौरा	माडी-५	भाबाङ-३	माडी	ROL/IR/32/03	RO/LMD/03/03	२०५३-०३-२४	१३७.८८	११८	२०७१-०३-१५	५	३२६	३६३	४	५
१८५	सुनौलो डाँडा महिला	माडी-५	भाबाङ-८	माडी	ROL/IR/32/04	RO/LMD/03/04	२०५५-०३-२४	२०.५	७१	२०६५-०३-३१	५			४	५
१८६	चुनाबाङ	माडी-५	भाबाङ-९	माडी	ROL/IR/32/05	RO/LMD/03/05	२०५५-०३-२४	८२.९६	१३७	२०७८-०३-१०	१०	४३०	३९९	५	८
१८७	चयालकोट	माडी-५	भाबाङ-४	माडी	ROL/IR/32/06	RO/LMD/03/06	२०५६-११-०५	९१.९८	५७	२०७२-०३-१५	५	२८४	२७७	५	६
१८८	हुङ्गीडाँडा	माडी-५	भाबाङ-८	माडी	ROL/IR/32/07	RO/LMD/03/07	२०५७-०३-२०	३९.१५	४९	२०७१-०३-११	५	१३६	१४१	७	४
१८९	देउराली	माडी-५	भाबाङ-६	माडी	ROL/IR/32/08	RO/LMD/03/08	२०६५-०३-३१	६६.३	५४	२०७८-०३-२७	१०	१५२	१६०	५	४
१९०	बल्लेधुरी	माडी-५	भाबाङ-७	माडी	ROL/IR/32/09	RO/LMD/03/09	२०६६-०३-२३	१८१.१८	९७	२०७८-०३-१०	१०	२६३	२५२	६	७
१९१	रिमाहुङ	माडी-५	भाबाङ-१	माडी	ROL/IR/32/10	RO/LMD/03/10	२०६७-०३-२१	२३.२०	३९	२०७८-०३-२७	१०	११५	११०	४	५
१९२	गोल्वाङ	माडी-६	कोचाबाङ-२	माडी	ROL/LI/45/01	RO/LMD/03/11	२०५३-०३-१४	५६	९९	२०७१-०३-३१	५	२६३	२४९	६	५
१९३	नतौसरी डाँडा	माडी-६	कोचाबाङ-७	माडी	ROL/LI/45/02	RO/LMD/03/12	२०५३-०३-२४	१३	६७	२०७१-०३-३१	५	२०९	१७०	६	५
१९४	विजयविबाङ	माडी-६	कोचाबाङ-९	माडी	ROL/LI/45/03	RO/LMD/03/13	२०५४-०३-२४	३५.३६	२१	२०६९-०३-२२	५	७७	९७	६	५
१९५	लालीगुरास धनछहरे	माडी-६	कोचाबाङ-६	माडी	ROL/LI/45/04	RO/LMD/03/14	२०५४-०३-२७	१७४.७८	९३	२०७०-०६-१२	५	२४८	२५७	५	४
१९६	सल्लेरी	माडी-६	कोचाबाङ-९	माडी	ROL/LI/45/05	RO/LMD/03/15	२०५४-०९-२७	६३.७७	५२	२०७३-११-१८	१०	१३०	१३५	५	६
१९७	जमुचतना	माडी-६	कोचाबाङ-८	माडी	ROL/LI/45/06	RO/LMD/03/16	२०६७-०२-०५	६७.५	५१	२०७८-०३-२७	१०	१३०	१३१	९	
१९८	शुभाफिदी	माडी-६	कोचाबाङ-८	माडी	ROL/LI/45/07	RO/LMD/03/17	२०६७-०२-०५	१२६.१	६०	२०७८-०३-२७	१०	१५३	१४६	४	५
१९९	ओखरौरा	माडी-६	कोचाबाङ-७	माडी	ROL/LI/45/09	RO/LMD/03/18	२०६७-०३-१८	५१.०६	७१		५			६	५

२००	लामीधारा धैनी	माडी-६	कोर्चाबाड-१	माडी	ROL/LI/45/10	ROUMD/03/19	२०६८-०२-१९	१३१	७६	२०७८-०३-३०	५	१९०	१८८	४	७
२०१	शुर्पा लेकाली	माडी-६	कोर्चाबाड-२	माडी	ROL/LI/45/13	ROUMD/03/20	२०७२-०२-२९	१०२	९९	२०७२-०२-२२	५	२६३	२४९	५	६
२०२	नवाड गनीवन	माडी-१,२	शर्तिगाउँ-१,६,७	माडी	ROL/GH/46/01	ROUMD/03/21	२०४९-०८-०४	१४५.८७	३०१	२०७२-०३-२४	५	८५३	८२१	७	८
२०३	गोखाट डोडा	माडी-२	शर्तिगाउँ-१,६	माडी	ROL/GH/46/02	ROUMD/03/22	२०७७-०३-२६	१०.६६	५०	२०७७-०३-२६	१०	१३०	१२७	३	८
२०४	लक्ष्मी	माडी-२	शर्तिगाउँ-१,२	माडी	ROL/GH/46/03	ROUMD/03/23	२०५१-०३-०५	७७.५	८२	२०७६-०३-२०	१०	२३७	२१८	५	४
२०५	बदाबौर लसुनेपानी	माडी-१	शर्तिगाउँ-८	माडी	ROL/GH/46/04	ROUMD/03/24	२०५३-०३-२४	११९.४८	६९	२०७७-०३-२६	१०	१७६	१६९	३	६
२०६	लक्ष्मीडाँडा महिला	माडी-२	शर्तिगाउँ-१,२	माडी	ROL/GH/46/05	ROUMD/03/25	२०५४-०३-०८	३८.७६	१०५	२०७२-०३-३०	५	१९४	१८८	१७	०
२०७	ठाडोखोला महिला	माडी-१	शर्तिगाउँ-८	माडी	ROL/GH/46/06	ROUMD/03/26	२०५५-०३-२३	५९.३४	६५	२०७१-०३-२३	५	१७९	२०७	५	६
२०८	चिने गैरा	माडी-१	शर्तिगाउँ-५	माडी	ROL/GH/46/07	ROUMD/03/27	२०५५-०३-२३	२००.५६	९८	२०७५-०३-२६	५	२६८	२६८	५	६
२०९	सिद्धपुरी	माडी-१	शर्तिगाउँ-७	माडी	ROL/GH/46/08	ROUMD/03/28	२०५६-०३-२४	८७.७३	४९	२०७२-०३-२४	५	१३७	१६१	४	५
२१०	दुलो मौबारी गैरा	माडी-२	शर्तिगाउँ-१	माडी	ROL/GH/46/09	ROUMD/03/29	२०५७-०३-२०	३५.२८	४५	२०६६-०२-१७	५	१०६	११५	३	१०
२११	जनाकल्याण	माडी-२	शर्तिगाउँ-६	माडी	ROL/GH/46/10	ROUMD/03/30	२०५७-०३-२०	२४.२९	७२	२०७१-०३-२४	५	२२१	११३	६	३
२१२	पूर्ण हरियाली	माडी-१,२	शर्तिगाउँ-६,७	माडी	ROL/GH/46/11	ROUMD/03/31	२०६१/३/३१	६.५	१५३	२०६४-०३-१४	५			४	५
२१३	शान्त जनसंरक्षण	माडी-२	शर्तिगाउँ-३	माडी	ROL/GH/46/12	ROUMD/03/32	२०६१/३/३२	३४२.१४	८४	२०७७-०३-२६	१०	२१४	२०६	५	६
२१४	साउनेपानी	माडी-१	शर्तिगाउँ-८	माडी	ROL/GH/46/13	ROUMD/03/33	२०६१-०३-२९	६६.६२	५९	२०७४-०३-३०	५	१७०	१५५	५	४
२१५	मकैना गैरा	माडी-२	शर्तिगाउँ-२	माडी	ROL/GH/46/14	ROUMD/03/34	२०६६-०१-२७	५८.९८	५५	२०७६-०३-२०	१०	१४४	१४९	७	६
२१६	सबैतल	माडी-२	शर्तिगाउँ-६	माडी	ROL/GH/46/15	ROUMD/03/35	२०६७-०३-१०	८.४	७४	२०७४-०३-३०	५	२०७	२१५	७	४
२१७	साउनेपानी	माडी-१	शर्तिगाउँ-७	माडी	ROL/GH/46/16	ROUMD/03/36	२०६९-०३-२४	६८.९२	६७	२०७१-०३-२३	५	१७०	१५५	५	४
२१८	टाण्डुखोला	माडी-२	शर्तिगाउँ-४	माडी	ROL/GH/46/17	ROUMD/03/37	२०६९-०३-२४	८२.१८	८५	२०७४-०३-३०	५	२०३	२२७	५	१०
२१९	बल्लेजुरा	माडी-१	शर्तिगाउँ-९	माडी	ROL/GH/46/18	ROUMD/03/38	२०७१-०१-१०	२२०.७८	९९	२०७१-०१-१०	५	२७५	३२३	८	७
२२०	शिद्धपुरे	माडी-१	शर्तिगाउँ-७	माडी	ROL/GH/46/19	ROUMD/03/39	२०७२-०३-२३	१११.१७	८९	२०७८-०३-२७	१०	२७२	२४७	३	८
२२१	संस्थालु पोखरा हरियाली	माडी-१	शर्तिगाउँ-७	माडी	ROL/GH/46/20	ROUMD/03/40	२०७२-०३-२४	९.८३	३२	२०७२-०३-२४	५	९६	९५	७	४
२२२	भाक्री मल्ला	माडी-१	ओत-२,३	माडी	ROL/GH/47/02	ROUMD/03/41	२०५३-०३-२४	११७.८७	२२०	२०७५-०३-२५	५	३३९	३३५	७	४
२२३	रुन्टेपाखा	माडी-१	ओत-५	माडी	ROL/GH/47/03	ROUMD/03/42	२०६४-०३-०८	१००.८१	१२२	२०७८-०३-१०	१०	३५२	३६१	६	७
२२४	सुकुन्द विन्नुगैरा	माडी-१	ओत-३	माडी	ROL/GH/47/05	ROUMD/03/43	२०६७-०३-१०	१७७.१५	१३३	२०७१-०३-२३	५	४०४	४०५	५	४
२२५	पातीहाला	माडी-१	ओत-५	माडी	ROL/GH/47/08	ROUMD/03/44	२०६७-०३-१८	२३.८८	१२५	२०७८-०३-१०	१०	३६३	३४८	४	७
२२६	तालाबाड	माडी-४	तालाबाड-२	माडी	ROL/GH/51/01	ROUMD/03/45	२०४९-०८-०४	२८.९	८३	२०७७-०३-२६	१०	११२	१०३	४	५
२२७	हागोखोला बाहुन पधुरी	माडी-३	तालाबाड-६	माडी	ROL/GH/51/02	ROUMD/03/46	२०५०-०३-०१	४०.२४	११८	२०७५-०३-२६	५	३५०	३५४	५	६
२२८	धैनी	माडी-४	तालाबाड-१	माडी	ROL/GH/51/03	ROUMD/03/47	२०५१-०२-०५	२८.३९	३०	२०७७-०३-२६	१०	७७	७३	१	६
२२९	धैनी पाखा	माडी-३	तालाबाड-६	माडी	ROL/GH/51/04	ROUMD/03/48	२०५१/०३/३२	१४.२५	२३	२०६६-०२-१७	५	७७	७९	४	५
२३०	धम्की ठुलो धुंगा	माडी-३	तालाबाड-३	माडी	ROL/GH/51/05	ROUMD/03/49	२०५३-०३-२४	१३७.३२	४४	२०७६-०३-२०	१०	१२२	१२५	५	६
२३१	बुढागाउँ	माडी-४	तालाबाड-८,९	माडी	ROL/GH/51/06	ROUMD/03/50	२०५४-०३-२४	२२८.३४	१७५	२०७६-०३-२०	१०	५१३	५५०	६	५
२३२	सिद्धेवरी	माडी-४	तालाबाड-१	माडी	ROL/GH/51/07	ROUMD/03/51	२०५५-०३-२३	८६.३५	५७	२०७७-०३-२६	१०	१४५	१४१	५	६
२३३	भस्माखोर	माडी-३	तालाबाड-७	माडी	ROL/GH/51/08	ROUMD/03/52	२०५५-०३-२३	११.३५	७६	२०७२-०३-२४	५	१९१	२१४	७	८

२३४	इयाडखानी	माडी-४	तालाबाड-४	माडी	ROL/GH/51/09	ROLMD/03/53	२०५५-०३-२४	२१७.७३	१०४	२०७७-०३-२६	१०	२८१	२७१	३	६
२३५	राउटेहे	माडी-३	तालाबाड-३	माडी	ROL/GH/51/10	ROLMD/03/54	२०६६-१२-०९	४२.५३	३३	२०७६-०३-२०	१०	९०	८६	६	५
२३६	खर्पेपाखा	माडी-३	तालाबाड-३	माडी	ROL/GH/51/11	ROLMD/03/55	२०६७-०३-१०	१३७.४८	६६	२०७७-०३-२६	१०	१६९	१६२	५	८
२३७	कालिका	माडी-४	तालाबाड-९	माडी	ROL/GH/51/12	ROLMD/03/56	२०६८-०२-१९	५६.१	३७	२०७८-०३-१०	१०	७७	७८	३	४
२३८	माडी खुजुरी	माडी-४	तालाबाड-८	माडी	ROL/GH/51/13	ROLMD/03/57	२०६९-०६-१५	५५	१२२	२०७६-०३-२७	१०	३७६	३७६	५	६
२३९	रुम्मेयाणा	माडी-३	तालाबाड-५	माडी	ROL/GH/51/14	ROLMD/03/58	२०७०-०३-३०	३५.५	५५	२०७६-०३-२७	१०	१७४	१५७	७	५
२४०	हत्याली ओख्नेनी	माडी-३	तालाबाड-३	माडी	ROL/GH/51/15	ROLMD/03/59	२०७०-०३-३०	५३.१५	१६५	२०७६-०३-२७	१०	४६६	४२७	५	६
२४१	फुडपहर दिधेसिम	माडी-३	तालाबाड-३	माडी	ROL/GH/51/16	ROLMD/03/60	२०७१-०३-२४	५.५	५५	२०७६-०३-२७	१०	१४५	१४८	७	०
२४२	सुन्दर डाँडा	माडी-४	तालाबाड-२	माडी	ROL/GH/51/17	ROLMD/03/61	२०७६-०३-२०	२७.११	३६		१०	१०२	११६	५	४
२४३	मेलडाँडा	गाँदेव-२	ओत-८,९	माडी	ROL/GH/47/01	ROLMD/04/01	२०५२-०३-३२	९९.७१	१२६	२०७२-०१-२४	५	३७५	३८३	४	११
२४४	मुलाखोला	गाँदेव-१	ओत-६	माडी	ROL/GH/47/06	ROLMD/04/02	२०६७-०३-१०	१३८.२६	७५	२०७२-०३-२४	५	२५६	२४०	४	५
२४५	पुल्ले	गाँदेव-१	ओत-७	माडी	ROL/GH/47/07	ROLMD/04/03	२०६७-०३-१८	६०.८८	११७	२०७५-०३-२६	५	३१४	३३३	४	५
२४६	भितापाखा	गाँदेव-३	जिनाबाड-९	माडी	ROL/GH/48/01	ROLMD/04/04	२०६५-०३-३०	६२.८८	१९	२०७४-०३-३०	५	५६	५४	५	४
२४७	घर्षार	गाँदेव-२	जिनाबाड-२	माडी	ROL/GH/48/02	ROLMD/04/05	२०६७-०२-१०	४६.१६	६५	२०७७-०३-२६	१०	१८६	१७९	५	८
२४८	खानीघारा	गाँदेव-१	जिनाबाड-१	माडी	ROL/GH/48/03	ROLMD/04/06	२०६७-०२-१०	२१.४४	६२	२०७६-०३-२७	१०	१८७	१५४	४	९
२४९	ब्राह्मथक	गाँदेव-३	जिनाबाड-५	माडी	ROL/GH/48/04	ROLMD/04/07	२०६७-०३-१८	११०.१४	६७	२०७४-०३-३०	५	२१३	१९७	५	६
२५०	राटामाता	गाँदेव-२	जिनाबाड-७	माडी	ROL/GH/48/05	ROLMD/04/08	२०६७-०३-१८	३०.७७	८३	२०७३-०१-०६	५	२३४	२०७	४	५
२५१	शिवापुरी	गाँदेव-२	जिनाबाड-८	माडी	ROL/GH/48/06	ROLMD/04/09	२०६८-०२-१०	२०७.४३	९७	२०७४-०३-३०	५	२६३	२५५	४	७
२५२	डुगाँ	गाँदेव-३	जिनाबाड-३	माडी	ROL/GH/48/07	ROLMD/04/10	२०६८-०२-१९	१०३.०७	२३८	२०७६-०३-२७	१०	७७७	७४९	७	८
२५३	लालीगुराँस	गाँदेव-३	जिनाबाड-४	माडी	ROL/GH/48/08	ROLMD/04/11	२०७०-०३-३०	९३.४९	१४४	२०७६-०३-२७	१०	४२४	३८७	७	६
२५४	हत्याली महिला	गाँदेव-३	जिनाबाड-९	माडी	ROL/GH/48/09	ROLMD/04/12	२०७०-०६-१८	८.६	३०	२०७६-०३-२७	१०	१३४	८७	४	५
२५५	श्यापाटल मुलगाँरा	गाँदेव-३	जिनाबाड-६	माडी	ROL/GH/48/10	ROLMD/04/13	२०७२-०३-२३	३९.३७	४८		५			४	५
२५६	तिथुनी	गाँदेव-३	जिनाबाड-९	माडी	ROL/GH/48/11	ROLMD/04/14	२०७२-०३-२४	२०५.८४	१०४	२०७२-०३-२४	५	२४६	२५०	४	९
२५७	दुधलानी पोखरी	गाँदेव-२	जिनाबाड-१	माडी	ROL/GH/48/12	ROLMD/04/15	२०७५-०३-३१	५०.८७	१२७	२०७५-०३-२८	५	३४१	३३२	४	७
२५८	लालीगुराँस	गाँदेव-५	पाखापानी-६	माडी	ROL/GH/49/01	ROLMD/04/16	२०६५-०२-०१	५५.७	२३१	२०७२-०३-२३	५	८०३	७७०	४	५
२५९	भिंगेगा	गाँदेव-४	पाखापानी-७	माडी	ROL/GH/49/02	ROLMD/04/17	२०६८-०२-१९	५८.३२	१३०	२०७६-०३-२७	१०	४८७	४६७	४	७
२६०	सुर्योदय	गाँदेव-५	पाखापानी-६	माडी	ROL/GH/49/03	ROLMD/04/18	२०७०-०१-०८	३७.१७	५१	२०७६-०३-२७	१०	१४४	१३७	५	६
२६१	गाँदेव जयखडका	गाँदेव-५	पाखापानी-४	माडी	ROL/GH/49/04	ROLMD/04/19	२०७०-०१-०८	१२६.८५	१७२	२०७६-०३-२७	१०	४७८	५३८	४	७
२६२	हत्याली	गाँदेव-५	पाखापानी-५	माडी	ROL/GH/49/05	ROLMD/04/20	२०७०-०१-०८	४७.९	१४३	२०७०-०१-०८	५	४१८	४२७	५	६
२६३	जचेतना	गाँदेव-४	पाखापानी-२	माडी	ROL/GH/49/06	ROLMD/04/21	२०७१-०३-२४	२२.९२	११७	२०७६-०३-२७	१०	२७६	२८९	४	७
२६४	दयापुरी	गाँदेव-५	पाखापानी-३	माडी	ROL/GH/49/07	ROLMD/04/22	२०७२-०६-०१	४४.५३	७२	२०७६-०३-२७	१०	२८०	२५५	५	६
२६५	लालीगुराँस गुँचाखोला	गाँदेव-४	पाखापानी-८	माडी	ROL/GH/49/08	ROLMD/04/23	२०७४-०३-३०	१७.०६	१०५		५			४	५
२६६	काहा कालाखोला	गाँदेव-४	पाखापानी-८	माडी	ROL/GH/49/09	ROLMD/04/24	२०७४-०३-३०	२३.४२	८७		५			५	४
२६७	सिद्धापा वडेपारी	गाँदेव-४	पाखापानी-१	माडी	ROL/GH/49/10	ROLMD/04/25	२०७५-०३-३१	२५.२	६०		५			४	५

२६८	खोन्टेटी एक्लेमेल	गांवदेव-७	रॉक-५	माडी	ROL/GH/50/01	RO/MD/04/26	२०६५-०३-२२	२१.२२	१६५	२०७४-०३-३०	५	४६९	४९४	४	१३
२६९	सबलमपाखा	गांवदेव-६	रॉक-८	माडी	ROL/GH/50/02	RO/MD/04/27	२०६७-०३-१०	६६.३३	११४	२०७४-०३-३०	५	३३१	३२३	७	४
२७०	लालीगुरांस	गांवदेव-६	रॉक-८	माडी	ROL/GH/50/03	RO/MD/04/28	२०६७-०३-२३	५८.९४	१३१	२०७४-०३-३०	५	४०९	४३१	३	६
२७१	सुमढुंगा	गांवदेव-७	रॉक-९	माडी	ROL/GH/50/04	RO/MD/04/29	२०६९-०३-२६	७७.२२	१०१	२०७६-०३-२७	१०	२९६	३४९	५	६
२७२	जिला सिद्धार्थ	गांवदेव-६	रॉक-१	माडी	ROL/GH/50/05	RO/MD/04/30	२०६९-०६-१५	७८.५२	११२	२०७६-०३-२७	१०	३५२	३७५	३	८
२७३	घामतारा	गांवदेव-६	रॉक-३	माडी	ROL/GH/50/06	RO/MD/04/31	२०७७-०३-३०	१६०.८४	१४५	२०७६-०३-२७	१०	४००	३७८	३	६
२७४	रॉकमाधुरी	गांवदेव-७	रॉक-४	माडी	ROL/GH/50/07	RO/MD/04/32	२०७१-०१-१०	७८.२८	७४	२०७६-०३-२७	१०	२९७	२४३	४	७
२७५	डुमो गैरा	गांवदेव-७	रॉक-८	माडी	ROL/GH/50/08	RO/MD/04/33	२०७१-०१-१०	२४.४६	७३	२०७६-०३-२७	१०	१९५	१९२	७	६
२७६	लालेखा सिद्धार्थ	गांवदेव-६	रॉक-६	माडी	ROL/GH/50/09	RO/MD/04/34	२०७१-०३-२३	१७८.४२	१७५	२०७६-०३-२७	१०	६०७	५७७	५	८
२७७	छकाले आरखक धुरी	गांवदेव-७	रॉक-८	माडी	ROL/GH/50/10	RO/MD/04/35	२०७१-०३-२२	१११.५८	५०	२०७६-०३-२७	१०	१६३	१४६	४	७
२७८	जिलाधुरी वार्हाखेत्र	गांवदेव-६	रॉक-२	माडी	ROL/GH/50/11	RO/MD/04/36	२०७३-०३-३०	९४.७२	१४२	२०७४-०३-३०	५	४१६	४१५	५	१०
२७९	सुकिदह	परिवर्तन-१	कुली-६	जलजला	ROL/IR/27/01	RO/JL/05/01	२०५२/३/३२	४३.८६	७१	२०७१-०३-११	५	२४७	२५०	५	६
२८०	धुमिखोला	परिवर्तन-१	कुली-८,९	जलजला	ROL/IR/27/02	RO/JL/05/02	२०६६-०३-१८	४३.९४	२७	२०७२-०३-०१	५	१०६	८३	४	३
२८१	धुमिनेटा पखेरा	परिवर्तन-१	कुली-९	जलजला	ROL/IR/27/03	RO/JL/05/03	२०६६-०३-१८	७७.४८	२७	२०७२-०३-०१	५	११७	१११	५	४
२८२	साउपानी	परिवर्तन-१	कुली-२,३	जलजला	ROL/IR/27/04	RO/JL/05/04	२०६६-०३-१८	५३.११	६५	२०७१-०३-२३	५	२२०	२०१	४	५
२८३	वथामखोला	परिवर्तन-१	कुली-८	जलजला	ROL/IR/27/05	RO/JL/05/05	२०६७-०३-१०	३१.७४	५९	२०७३-०३-२९	५	१९९	१९७	५	६
२८४	धुमिगैरा	परिवर्तन-१	कुली-९	जलजला	ROL/IR/27/06	RO/JL/05/06	२०६८-०२-११	१६७.७	९०	२०७३-०३-२९	५	२८७	२५१	७	४
२८५	घमोरी नमुँन्वा	परिवर्तन-१	कुली-१	जलजला	ROL/IR/27/07	RO/JL/05/07	२०७३-०३-२६	११७.८८	१२०	२०७३-०३-२९	५	३४६	३४६	५	६
२८६	विशाल	परिवर्तन-५	राइकोट-८	जलजला	ROL/IR/28/01	RO/JL/05/08	२०५१-०३-३०	१६५.२	६६	२०७१-०३-११	५	२०६	२३६	३	६
२८७	पूर्ण हीरियाली	परिवर्तन-५	राइकोट-७	जलजला	ROL/IR/28/02	RO/JL/05/09	२०५१-०३-३१	५७.२८	८१	२०६४-०३-१४	५	२५०	२३२	५	६
२८८	स्याड	परिवर्तन-५	राइकोट-१	जलजला	ROL/IR/28/03	RO/JL/05/10	२०५३-०३-२४	६८.८७	५४	२०७१-०३-११	५	१७१	१७४	४	७
२८९	प्रकाश	परिवर्तन-५	राइकोट-२	जलजला	ROL/IR/28/04	RO/JL/05/11	२०५६-०३-२४	५२.०७	९६	२०७८-०३-३१	१०	२४५	२३५	७	६
२९०	कैलाशकुलो छोरिया	परिवर्तन-५	राइकोट-६	जलजला	ROL/IR/28/05	RO/JL/05/12	२०६६-०३-१८	५५.९८	१०७	२०७१-०३-१५	५	३२८	३३८	५	६
२९१	लाली	परिवर्तन-५	राइकोट-१	जलजला	ROL/IR/28/06	RO/JL/05/13	२०६६-०३-१५	२५.३७	४१	२०७१-०३-२५	५	१२५	११६	६	५
२९२	छडेक हीरियाली	परिवर्तन-५	राइकोट-९	जलजला	ROL/IR/28/07	RO/JL/05/14	२०६७-०३-१०	१८६.३१	४४	२०७२-०३-१५	५	१३३	१६१	५	६
२९३	धुमिनेटा	परिवर्तन-५	राइकोट-५	जलजला	ROL/IR/28/08	RO/JL/05/15	२०६७-०३-२१	२२.७४	८२	२०७७-०३-२६	१०	२९०	२६१	६	४
२९४	सेतेओडार	परिवर्तन-५	राइकोट-३,५	जलजला	ROL/IR/28/09	RO/JL/05/16	२०६७-०३-२१	२४.५	६९	२०७२-०३-१५	५	२०८	२१८	५	८
२९५	छिनाड साउपानी हीरियाली	परिवर्तन-५	राइकोट-५	जलजला	ROL/IR/28/10	RO/JL/05/17	२०७२-०३-१५	२१७.३८	९५	२०७२-०३-१७	५	२८३	२७४	४	७
२९६	अनर गामसंध हीरियाली	परिवर्तन-५	राइकोट-४	जलजला	ROL/IR/28/11	RO/JL/05/18	२०७२-०३-१५	८४.७८	७७	२०७२-०३-१७	५	२५९	२५५	५	८
२९७	जनामार	परिवर्तन-४	पापबाड-५	जलजला	ROL/IR/29/01	RO/JL/05/19	२०६५-०३-३१	१८९.७७	५६	२०७१-०३-२३	५	१८२	१७७	३	८
२९८	शान्ती	परिवर्तन-४	पापबाड-७	जलजला	ROL/IR/29/02	RO/JL/05/20	२०६७-०३-१०	१३१.१२	१९	२०७२-०३-१५	५	३१९	३२४	६	७
२९९	जनागाती	परिवर्तन-४	पापबाड-९	जलजला	ROL/IR/29/03	RO/JL/05/21	२०६१-०६-०८	३९.१६	६५	२०७६-०३-२०	१०	२१६	१९६	४	७
३००	हियाम्चुली	परिवर्तन-४	पाछाबाड-८	जलजला	ROL/IR/29/04	RO/JL/05/22	२०६१-०६-०८	१५.३२	३५	२०७५-०३-२६	५	९०	९५	४	५
३०१	जिलाधुरी	परिवर्तन-४	पाछाबाड-२	जलजला	ROL/IR/29/05	RO/JL/05/23	२०६१-०६-०८	३०	७०	२०६१-०६-०५	५	२३५	२३५	५	४

३०२	समाज परिवर्तन	परिवर्तन-४	पाछाबाड-८	जलजला	ROL/IR/29/06	ROL/JL/05/24	२०६९-०६-०८	२०.८९	४७	२०७५-०३-२६	५	१३६	१३९	४	५
३०३	मुम्ना	परिवर्तन-४	पाछाबाड-८	जलजला	ROL/IR/29/07	ROL/JL/05/25	२०६९-०६-०८	३०.९२	६८	२०७५-०३-२८	५	२१४	२३५	४	७
३०४	रामदास सुन्दरी	परिवर्तन-४	पाछाबाड-६	जलजला	ROL/IR/29/08	ROL/JL/05/26	२०६९-०६-०८	११३.३३	१३८	२०७५-०३-२६	५	४४५	४४८	५	६
३०५	आमुक विस्तार	परिवर्तन-४	पाछाबाड-४	जलजला	ROL/IR/29/09	ROL/JL/05/27	२०६९-०६-०८	४४.२३	३८	२०७६-०३-२०	१०	१०३	११३	४	७
३०६	कालापौखरा	परिवर्तन-४	पाछाबाड-१	जलजला	ROL/IR/29/10	ROL/JL/05/28	२०६९-०६-१५	१८४.४४	१४०	२०७८-०३-३१	१०	३६१	३४७	१	१०
३०७	समाज परिवर्तन	परिवर्तन-४	पाछाबाड-९	जलजला	ROL/IR/29/11	ROL/JL/05/29	२०७२-०३-१५	२०.८९	४७	२०७५-०३-१८	५	१३६	१२९	४	५
३०८	धार	परिवर्तन-३	ईबाड-९	जलजला	ROL/IR/30/01	ROL/JL/05/30	२०५०-०३-३०	१०.६८	१५	२०७५-०३-२८	५	२१८	२८३	५	४
३०९	रामामाटा	परिवर्तन-३	ईबाड-९	जलजला	ROL/IR/30/02	ROL/JL/05/31	२०५२/३/३२	१८.०८	८१	२०७०-०३-१९	५	१५९	१८९	६	७
३१०	दुल्लौरा मिखोला	परिवर्तन-३	ईबाड-८,९	जलजला	ROL/IR/30/03	ROL/JL/05/32	२०५३-०३-२४	६५.३९	४५	२०७१-०३-२३	१०	११६	१३०	५	६
३११	रानि महिला	परिवर्तन-६	ईबाड-१	जलजला	ROL/IR/30/04	ROL/JL/05/33	२०५४-०३-२४	२४.८६	४४	२०७६-०३-२०	१०	१४०	१२२	४	७
३१२	भुजयात्रा	परिवर्तन-३	ईबाड-७	जलजला	ROL/IR/30/05	ROL/JL/05/34	२०५५-०३-२४	४२.५२	४२	२०७१-०३-११	५	१४८	१४१	४	५
३१३	अपासे	परिवर्तन-६	ईबाड-१	जलजला	ROL/IR/30/06	ROL/JL/05/35	२०५६-०३-२३	६१.०७	३८	२०७६-०३-२०	१०	१३४	१२५	४	७
३१४	नवदुर्गा भावती	परिवर्तन-३	ईबाड-८	जलजला	ROL/IR/30/07	ROL/JL/05/36	२०६५-०३-३०	१०१.४२	२०४	२०७८-०३-३१	१०	६४७	६२१	४	४
३१५	नया वामेश्वरी	परिवर्तन-३	ईबाड-७	जलजला	ROL/IR/30/08	ROL/JL/05/37	२०६३-०३-१४	२१.२	३९	२०७२-०३-१५	५	१४४	१२६	४	५
३१६	लखन	परिवर्तन-३	ईबाड-७	जलजला	ROL/IR/30/09	ROL/JL/05/38	२०६७-०३-१०	१५.८८	८२	२०७७-०३-२६	१०	२९०	२६१	४	७
३१७	रामामाटा डांडा	परिवर्तन-६	ईबाड-२	जलजला	ROL/IR/30/10	ROL/JL/05/39	२०६७-०३-१०	१९.०३	६१	२०७७-०३-२६	१०	१६५	१७९	६	७
३१८	लेखेशी धामपानी	परिवर्तन-६	ईबाड-४	जलजला	ROL/IR/30/11	ROL/JL/05/40	२०६९-०६-०८	७९.३८	७७	२०७७-०३-२६	१०	२१५	२२७	३	६
३१९	राममाधरी	परिवर्तन-६	ईबाड-४	जलजला	ROL/IR/30/12	ROL/JL/05/41	२०६९-०६-०८	१००	६५	२०६९-०६-०५	५	२४२	२५६	४	३
३२०	थैनी सुवाखोला	परिवर्तन-३	ईबाड-५	जलजला	ROL/IR/30/13	ROL/JL/05/42	२०६९-०६-१५	१५६.८७	८६	२०७७-०३-२६	१०	२८९	२६५	७	३
३२१	दुखेली सुवाखोला संरक्षण	परिवर्तन-३	ईबाड-६	जलजला	ROL/IR/30/14	ROL/JL/05/43	२०७०-१२-०५	१०६.२२	६१	२०७७-०३-२६	१०	१५०	१७९	४	५
३२२	तिलडांडा सल्लेरी	परिवर्तन-६	ईबाड-४	जलजला	ROL/IR/30/15	ROL/JL/05/44	२०७०-१२-०५	२२.६२	३५	२०७७-०३-२६	१०	१०७	११९	३	७
३२३	सुंदर	परिवर्तन-२	राइसी-५	जलजला	ROL/IR/31/01	ROL/JL/05/45	२०५३-०३-२४	१९८	४१	२०७६-०३-२०	१०	१३०	१००	५	६
३२४	काकेनी	परिवर्तन-२	राइसी-३	जलजला	ROL/IR/31/02	ROL/JL/05/46	२०५३-०३-२४	३०२.४२	१०६	२०७१-०३-२३	५	३४२	३२२	८	७
३२५	भिरपाती	परिवर्तन-२	राइसी-१,४	जलजला	ROL/IR/31/03	ROL/JL/05/47	२०६६-०३-१८	२५३.०३	२२०	२०७८-०३-३१	१०	७०४	६७६	९	८
३२६	पेरा	परिवर्तन-२	राइसी-२	जलजला	ROL/IR/31/04	ROL/JL/05/48	२०६६-०३-१८	२३.२४	५१	२०७८-०३-३१	१०	१५८	१५१	५	४
३२७	लालीगुरांस	परिवर्तन-२	राइसी-८	जलजला	ROL/IR/31/05	ROL/JL/05/49	२०६७-०३-२१	७५.०६	५९	२०७७-०३-२९	१०	१७८	२०९	६	६
३२८	हियाली	परिवर्तन-२	राइसी-३,६	जलजला	ROL/IR/31/06	ROL/JL/05/50	२०६७-०३-२१	१८.६३	५६	२०७३-०३-२९	५	१७१	१७९	८	५
३२९	वमन हीयाली	परिवर्तन-२	राइसी-६	जलजला	ROL/IR/31/07	ROL/JL/05/51	२०६८-०२-११	१५.९८	४६	२०७३-०३-२९	५	१३१	१३५	७	४
३३०	हियाली धुमिंगरा	परिवर्तन-२	राइसी-७, ८, ९	जलजला	ROL/IR/31/08	ROL/JL/05/52	२०६९-०३-२४	१२६.४१	५९	२०७६-०३-२०	१०	१८६	१८१	२	९
३३१	सहाबहार	परिवर्तन-२	राइसी-७, ९	जलजला	ROL/IR/31/09	ROL/JL/05/53	२०७२-०३-१५	२५.६	५३	२०७७-०३-२६	१०	१७३	१७६	६	५
३३२	जुवाड	थबाड-१	थबाड-४	जलजला	ROL/SU/01/01	ROL/JL/06/01	२०६५-०३-३१	२.०९	४७	२०७३-१०-११	१०	१२५	११९	७	६
३३३	वाजादाथा	थबाड-१	थबाड-३	जलजला	ROL/SU/01/02	ROL/JL/06/02	२०६५-०३-३१	१०.७	२९	२०७३-१०-११	१०	६८	७१	६	५
३३४	रिखोला	थबाड-१,२	थबाड-३,५,६	जलजला	ROL/SU/01/03	ROL/JL/06/03	२०६५-०३-३१	२१.९७	२०३	२०७८-०३-३१	१०	४४९	५२७	३	१०
३३५	सेरपाका	थबाड-२	थबाड-७	जलजला	ROL/SU/01/04	ROL/JL/06/04	२०६५-०३-३१	६.१५	१०२	२०७३-१०-११	१०	२९७	३०९	५	६

३३६	देहरादून	शबाड-२	जलजला	ROL/SU/01/05	ROL/JL/06/05	२०६६-०३-१८	२५.६२	३३	२०७३-१०-११	१०	१४	१९	५
३३७	धुमा	शबाड-२	जलजला	ROL/SU/01/06	ROL/JL/06/06	२०६६-०३-१८	५८.११	६०	२०७३-१०-११	१०	१३	१४	६
३३८	धुमखाड छाप	शबाड-१	जलजला	ROL/SU/01/07	ROL/JL/06/07	२०६६-०३-२३	२५.३१	५८	२०७३-१०-११	५	१४	१४	५
३३९	सिमखोला	शबाड-२	जलजला	ROL/SU/01/08	ROL/JL/06/08	२०६७-०३-२१	१९.८५	४०	२०७३-१०-११	१०	११	१६	५
३४०	दिपज्योति	शबाड-१	जलजला	ROL/SU/01/09	ROL/JL/06/09	२०६७-०३-२१	३८.२५	५१	२०६७-०३-२१	५	२१	२०१	८
३४१	सिमारखा	शबाड-१	जलजला	ROL/SU/01/10	ROL/JL/06/10	२०७३-११-१८	१३८.७७	४९	२०७३-११-१८	५	१३	१२३	६
३४२	कोइजाबाड	शबाड-२	जलजला	ROL/SU/01/11	ROL/JL/06/11	२०७५-०३-३१	२२.२७	५०	२०७५-०३-२३	५	१५	२५२	८
३४३	बसाडो	शबाड-३	मिस्ल-१,२,३	ROL/IR/26/01	ROL/JL/06/12	२०६५-०३-३१	१९.५२	३६	२०७२-०३-०१	५	८३	१८	५
३४४	तमास	शबाड-३	मिस्ल-७	ROL/IR/26/02	ROL/JL/06/13	२०६५-०३-३१	३१.३८	४७	२०७२-०३-०१	५	१६	१५४	३
३४५	वारीवाड	शबाड-३	मिस्ल-६	ROL/IR/26/03	ROL/JL/06/14	२०६५-०३-३१	१४.७५	२४	२०७२-०३-०१	५	४७	५५	६
३४६	कोटे	शबाड-३	मिस्ल-३	ROL/IR/26/04	ROL/JL/06/15	२०६५-०३-३१	१६.९१	३७	२०७७-०३-२६	१०	१३०	१३२	८
३४७	जनजागण	शबाड-३	मिस्ल-१,२,३	ROL/IR/26/05	ROL/JL/06/16	२०६६-०१-२४	२२.०७	३१	२०७२-०३-०१	५	८३	९१	४
३४८	मलवा ओडार	शबाड-३	जलजला	ROL/IR/26/06	ROL/JL/06/17	२०६६-०३-१८	५७.९१	५५	२०७२-०३-०१	५	१७०	१५४	५
३४९	घोराकाट	शबाड-३	जलजला	ROL/IR/26/07	ROL/JL/06/18	२०६६-०३-१८	१०१.८	५१	२०७२-०३-०१	५	१४०	१३०	६
३५०	भसपानी	शबाड-३	जलजला	ROL/IR/26/08	ROL/JL/06/19	२०६८-०२-११	२०६.७८	५०	२०७४-०३-३०	५	१५६	१६९	५
३५१	वाप्पा हरियाली	शबाड-३	जलजला	ROL/IR/26/09	ROL/JL/06/20	२०७१-१२-११	८६.१४	७१	२०७४-१२-११	५	१४३	१३२	६
३५२	गुन्जा हरियाली	शबाड-३	जलजला	ROL/IR/26/10	ROL/JL/06/21	२०७२-०३-२७	९९.७९	११९	२०७२-०३-२७	५	३०७	३२९	७
३५३	जवार	शबाड-३	जलजला	ROL/IR/26/11	ROL/JL/06/22	२०७४-०३-३०	९८.५१	५६	२०७४-०३-३०	५	५९	७४	३
३५४	पाखुरे	शबाड-४	सुनछहरी	ROL/SU/02/01	ROL/SN/06/01	२०६५-०३-३१	१५८.८६	५८	२०७७-०३-२६	१०	१७८	१७०	५
३५५	वेसारीभर तिकुर खोला	शबाड-४	सुनछहरी	ROL/SU/02/02	ROL/SN/06/02	२०६५-०३-१२	१२.६१	१०६	२०७७-०३-२६	१०	२६०	२७०	५
३५६	सांगो भुलुटी काटे	शबाड-४	सुनछहरी	ROL/SU/02/03	ROL/SN/06/03	२०६९-०३-२२	१०२	५१	२०६९-०३-२२	५	१५६	१५५	५
३५७	टिकाचुली हरियाली	शबाड-४	सुनछहरी	ROL/SU/02/04	ROL/SN/06/04	२०६९-०३-२२	७२.९९	३६	२०७७-०३-२६	१०	१०९	१०५	६
३५८	जैलेपानी छेतुवारी	शबाड-४	सुनछहरी	ROL/SU/02/05	ROL/SN/06/05	२०६९-०४-११	११६.१	४२	२०६९-०४-११	५	१३४	१५३	६
३५९	सांगोखोला	शबाड-४	सुनछहरी	ROL/SU/02/06	ROL/SN/06/06	२०६९-०६-१६	२१८.८६	९५	२०७५-०३-२६	५	२६३	२७१	७
३६०	हादियोर खोर	शबाड-४	सुनछहरी	ROL/SU/02/07	ROL/SN/06/07	२०७२-०३-२१	१७.८७	६५	२०७२-०३-२१	५	११०	११४	६
३६१	नौधारे तिलाडखोला	शबाड-५	सुनछहरी	ROL/SU/01/13	ROL/SN/06/08	२०७६-०१-०६	४११	९९	-	५	२५२	२६५	५
३६२	वाल्खाड दोमही	सुनछहरी-१	सुनछहरी	ROL/SU/03/01	ROL/SN/07/01	२०६५-०३-३१	१२.५१	१०४	२०७७-०३-२६	१०	३१४	३४१	५
३६३	वाल्खाम फुलवन	सुनछहरी-१	सुनछहरी	ROL/SU/03/02	ROL/SN/07/02	२०६६-०३-२२	२४.८६	६७	२०७७-०३-२६	१०	२४६	२२८	५
३६४	चिलवाड	सुनछहरी-१	सुनछहरी	ROL/SU/03/03	ROL/SN/07/03	२०६७-०३-२३	१०.४२	४५	२०७७-०३-२६	१०	१३०	१२३	५
३६५	चालफाला	सुनछहरी-१	सुनछहरी	ROL/SU/03/04	ROL/SN/07/04	२०६७-०३-२३	१७.३९	४५	-	५	-	-	५
३६६	भुमेशान	सुनछहरी-१	सुनछहरी	ROL/SU/03/05	ROL/SN/07/05	२०६८-०२-२०	३.५६	१२०	२०७४-०३-३०	५	३३९	३५२	५
३६७	काजडतारे	सुनछहरी-१	सुनछहरी	ROL/SU/03/06	ROL/SN/07/06	२०७२-०३-०८	२९३.४४	२०४	२०७७-०३-२६	१०	५६५	६०८	५
३६८	भाडखाड धारा	सुनछहरी-७	सुनछहरी	ROL/SU/04/01	ROL/SN/07/07	२०६५-०३-३१	१२.३३	३७	२०७७-०३-२६	१०	९५	९०	४
३६९	खिवाडधारा	सुनछहरी-७	सुनछहरी	ROL/SU/04/02	ROL/SN/07/08	२०६६-०३-२२	९.७८	६५	२०७७-०३-२६	१०	२१०	२०९	५

३७०	मुलाखर्क	सुनछहरी-७	जेल्बाड-३	सुनछहरी	ROL/SU/04/03	ROJ/SN/07/09	२०६७-०३-२३	७.०६	६१	२०७२-०३-०८	५	२००	२१८	४	५
३७१	कायाथुड	सुनछहरी-५	जैमाकसला-८,९	सुनछहरी	ROL/SU/05/01	ROJ/SN/07/10	२०५३-०३-१९	१८.४८	१०४	२०७७-०३-२६	१०	२१८	२६२	३	१०
३७२	पाखापनी	सुनछहरी-५	जैमाकसला-८,९	सुनछहरी	ROL/SU/05/02	ROJ/SN/07/11	२०५३-०३-१९	६२.८	१२४	२०७५-०३-२६	५	३८९	४१०	३	८
३७३	सिमलौगा	सुनछहरी-५	जैमाकसला-६,७	सुनछहरी	ROL/SU/05/03	ROJ/SN/07/12	२०६५-०३-३१	२०.१	७६	२०७७-०३-२६	१०	२३७	२२९	२	११
३७४	जोडखलेड	सुनछहरी-५	जैमाकसला-७	सुनछहरी	ROL/SU/05/04	ROJ/SN/07/13	२०६५-०३-३१	८.९४	४६	२०७५-०३-२६	५	१२५	१३२	४	५
३७५	लिडखुड	सुनछहरी-५	जैमाकसला-४, पोवाड	सुनछहरी	ROL/SU/05/05	ROJ/SN/07/14	२०६५-०३-३१	५.१८	८२	२०७७-०३-२६	१०	२२५	२५१	५	४
३७६	वजुधुरी	सुनछहरी-५	जैमाकसला-३	सुनछहरी	ROL/SU/05/06	ROJ/SN/07/15	२०६५-०३-३१	६.२२	४२	२०७६-०१-०६	५	१०३	१०६	४	५
३७७	गोखुरे धारा	सुनछहरी-५	जैमाकसला-६,७	सुनछहरी	ROL/SU/05/07	ROJ/SN/07/16	२०६५-१२-२०	२२.५८	३६	२०७७-०३-२६	१०	९२	८८	६	५
३७८	नया माटो विसौना	सुनछहरी-५	जैमाकसला-५	सुनछहरी	ROL/SU/05/08	ROJ/SN/07/17	२०६५-१२-२०	११.१८	६९	२०७७-०३-२६	१०	२४३	३००	४	५
३७९	मीफरी खोला	सुनछहरी-५	जैमाकसला-५	सुनछहरी	ROL/SU/05/09	ROJ/SN/07/18	२०६८-०२-२०	२७.९१	९०	२०७३-०३-३१	५	२७४	२८५	५	६
३८०	सिमखोला हीरियाली	सुनछहरी-५	जैमाकसला-३	सुनछहरी	ROL/SU/05/10	ROJ/SN/07/19	२०७१-०१-१०	१०.१५	३४	२०७६-०१-०६	५	९२	८६	५	६
३८१	सुनधारा	सुनछहरी-५	जैमाकसला-४	सुनछहरी	ROL/SU/01/12	ROJ/SN/07/20	२०७५-०३-०९	७.८	७९		५	२३६	२६०	४	५
३८२	चाल्के	सुनछहरी-६	फगाम-७	सुनछहरी	ROL/SL/16/02	ROJ/SN/07/21	२०५६-११-०५	४९.९७	३५	२०७२-०३-३१	५	११९	९२	५	८
३८३	सात्वारी	सुनछहरी-६	फगाम-२,३,४	सुनछहरी	ROL/SL/16/03	ROJ/SN/07/22	२०६६-०३-२२	८९.८३	१२८	२०७२-०३-३१	५	४२७	४२३	४	७
३८४	वागोलीजा	सुनछहरी-६	फगाम-२,३,४,५	सुनछहरी	ROL/SL/16/04	ROJ/SN/07/23	२०७२-०३-३१	८७.०४	१४४	२०७२-०३-३१	५			४	७
३८५	मुनपानी	सुनछहरी-१	सेम-५	सुनछहरी	ROL/SL/16/05	ROJ/SN/07/24	२०७७-०३-२६	८०.२६	४०		१०	१०५	९५	४	५
३८६	काजिड्युरी	सुनछहरी-२	गाम-६	सुनछहरी	ROL/SU/06/01	ROJ/SN/07/25	२०५१-०३-०५	११२.३५	९६	२०७८-०६-०४	१०	३२४	३०८	३	१०
३८७	साधारा	सुनछहरी-३	गाम-१	सुनछहरी	ROL/SU/06/02	ROJ/SN/07/26	२०६५-०३-३१	११.२९	२४	२०७१-०३-२२	५	८८	८६	३	४
३८८	टमली	सुनछहरी-२	गाम-२	सुनछहरी	ROL/SU/06/03	ROJ/SN/07/27	२०६५-०३-३१	१६.९	२३४		५			४	५
३८९	उतियारी	सुनछहरी-३	गाम-१	सुनछहरी	ROL/SU/06/04	ROJ/SN/07/28	२०६५-०३-३१	३.७५	१५		५			४	५
३९०	देउराली	सुनछहरी-३	गाम-१	सुनछहरी	ROL/SU/06/05	ROJ/SN/07/29	२०६६-०३-२२	१९.३६	२२	२०७४-०३-३०	५	५४	६६	३	६
३९१	लिस्लीभर	सुनछहरी-३	गाम-३	सुनछहरी	ROL/SU/06/06	ROJ/SN/07/30	२०६७-०३-२३	३९.३९	९०	२०७४-०३-३०	५	२४१	२६२	१	८
३९२	चरिपानी	सुनछहरी-३	गाम-१	सुनछहरी	ROL/SU/06/07	ROJ/SN/07/31	२०६७-०३-२३	२३.६४	२४	२०७४-०३-३०	५	४१	७५	२	७
३९३	वन्त हीरियाली	सुनछहरी-३	गाम-३	सुनछहरी	ROL/SU/06/08	ROJ/SN/07/32	२०६८-०२-२०	३७.३९	१११	२०७४-०३-३०	५	३४०	३५४	६	५
३९४	कोठेभर	सुनछहरी-२	गाम-९	सुनछहरी	ROL/SU/06/09	ROJ/SN/07/33	२०७०-१२-०४	४०.४	७६	२०७६-०१-०६	५	२१५	२५४	७	६
३९५	हावाखोला	सुनछहरी-२	गाम-९	सुनछहरी	ROL/SU/06/10	ROJ/SN/07/34	२०७१-०३-२४	१६८.९९	७९	२०७१-०३-२४	५	२८४	३०४	३	६
३९६	पानीड्याड	सुनछहरी-४	सिउरी-१,७	सुनछहरी	ROL/HA/07/01	ROJ/SN/07/35	२०६४-०३-१५	१५.९१	१६०	२०७७-०३-०९	१०	४९६	५००	८	३
३९७	प्रेम हीरियाली	सुनछहरी-४	सिउरी-४	सुनछहरी	ROL/HA/07/02	ROJ/SN/07/36	२०६५-०३-३१	८.२	२५	२०७७-०३-०९	१०	७७	८३	६	५
३९८	सल्लेरी पाखा	सुनछहरी-४	सिउरी-१	सुनछहरी	ROL/HA/07/03	ROJ/SN/07/37	२०६६-०३-२२	१५.०५	१७९	२०७७-०३-२६	१०	५४५	५४५	३	८
३९९	काजिड	सुनछहरी-२	गाम-४	सुनछहरी	ROL/HA/07/04	ROJ/SN/07/38	२०७८-०६-०४	४६.८९	१०७		१०	३३६	३३९	४	७
४००	सुनछहरी	सुनछहरी-४	सिउरी-४/९	सुनछहरी	ROL/HA/07/05	ROJ/SN/07/39	२०७४-०३-३०	११.२३	४५		५	१४८	१४२	४	५
४०१	मकोभर	सुनछहरी-७	हाजगा-२,४,५	सुनछहरी	ROL/HA/08/01	ROJ/SN/08/01	२०५१-०३-३०	१०.२३	१०२	२०७७-०३-२६	१०	३४७	३३८	६	४
४०२	आखिरी खोरीया	सुनछहरी-७	हाजगा-८	सुनछहरी	ROL/HA/08/02	ROJ/SN/08/02	२०५२-०३-३२	२८.४	५४	२०७६-०३-२७	१०	१८६	१७५	४	५



४०३	रातामाता मालधारी	लुग्री-७	हारजंग १-५	लुग्री	ROL/HA/08/03	RO/LN/08/03	२०५२/०३/३२	१३३.४	१५३	२०७१-०५-३१	५	४८८	४९७	५	६
४०४	खनुंधारा	लुग्री-७	हारजंग-९	लुग्री	ROL/HA/08/04	RO/LN/08/04	२०५८-०३-२९	२८.४	६६	२०७६-०३-२७	१०	२७५	२५३	३	८
४०५	मसिमसौना फुला	लुग्री-७	हारजंग-८,९	लुग्री	ROL/HA/08/05	RO/LN/08/05	२०६७-०३-२३	३०	५५	२०६७-०३-२३	५	१५५	१५०	७	६
४०६	धरखुड	लुग्री-७	हारजंग-६,७	लुग्री	ROL/HA/08/06	RO/LN/08/06	२०७०-०३-२४	९६.३१	८९	२०७६-०३-२७	१०	२२९	२४१	७	६
४०७	दुलो विसौना	लुग्री-१	पाड-१७२	लुग्री	ROL/HA/09/10	RO/LN/08/07	२०७२-०३-२३	६०.२९	१६१	२०७६-०३-२७	१०	४१२	४२४	३	६
४०८	रिचिलिबाड किम्स	लुग्री-१	पाड-६	लुग्री	ROL/HA/09/01	RO/LN/08/08	२०५३-०३-२४	१८.७५	१२६	२०७६-०३-२७	१०	३८६	४०४	४	७
४०९	भरखुड द्याङ्को बन्ने	लुग्री-१	पाड-घ	लुग्री	ROL/HA/09/02	RO/LN/08/09	२०५४-०३-२७	१५.०८	१८	२०७७-०३-०९	१०	३२३	३३२	२	९
४१०	गोमपानी	लुग्री-१	पाड-८,९	लुग्री	ROL/HA/09/03	RO/LN/08/10	२०५४-०३-२७	१००	१६१	२०६५-०३-३१	५	२१२	२५०	६	९
४११	रोत तोडके	लुग्री-१	पाड-६	लुग्री	ROL/HA/09/04	RO/LN/08/11	२०५६-११-०५	२५०.९	१५४	२०७५-०३-२७	५	४४०	४८०	५	४
४१२	सिकिबाड	लुग्री-१	पाड-७	लुग्री	ROL/HA/09/05	RO/LN/08/12	२०५६-११-०५	२०.५०	११३	२०७५-०३-२७	५	३७५	३३३	४	५
४१३	गौराखर्क	लुग्री-१	पाड-७	लुग्री	ROL/HA/09/06	RO/LN/08/13	२०५७-०३-२७	१९.७३	११७	२०७६-०३-२७	१०	३३९	३५०	३	८
४१४	चाँदीखोला ऐनधारा	लुग्री-१	पाड-६	लुग्री	ROL/HA/09/07	RO/LN/08/14	२०६५-०३-३१	९	१२६	२०७७-०३-२६	१०	३८६	४०४	४	५
४१५	खानी पहिरा	लुग्री-१	पाड-४७५	लुग्री	ROL/HA/09/08	RO/LN/08/15	२०७१-०३-२२	७.६२	७७	२०७६-०३-२७	१०	२१३	२३१	५	६
४१६	तिनपहरे	लुग्री-१	पाड-४७५	लुग्री	ROL/HA/09/09	RO/LN/08/16	२०७२-०३-२०	३३९	१३६	२०७७-०३-२६	१०	४२८	४२४	५	६
४१७	धारुमाते विसौना	लुग्री-१	पाड-ढ	लुग्री	ROL/HA/09/11	RO/LN/08/17	२०७२-०३-३०	५१.२४	१०४	२०७३-०३-०३	५	२९९	२९२	५	६
४१८	शाम शिवालय	लुग्री-६	गुम्बाल-४,५,६	लुग्री	ROL/HA/10/01	RO/LN/08/18	२०४९-०८-०४	१४५.४३	७४	२०७६-०३-२७	१०	२०७	२१२	३	८
४१९	लुङखुड	लुग्री-६	गुम्बाल-६	लुग्री	ROL/HA/10/02	RO/LN/08/19	२०५२-०३-२२	२६.२३	७८	२०७६-०३-२७	१०	२७०	२५२	३	६
४२०	डाडन विसौना	लुग्री-६	गुम्बाल-७,८,९	लुग्री	ROL/HA/10/03	RO/LN/08/20	२०५४-०३-३१	३६.४४	१४४	२०७७-०३-०९	१०	५२४	५५९	४	५
४२१	दुस्मियाखा	लुग्री-६	गुम्बाल-४	लुग्री	ROL/HA/10/04	RO/LN/08/21	२०५६-११-०५	१९.८८	१७०	२०७६-०३-२७	१०	४३५	४१५	३	६
४२२	दमाढुगा.	लुग्री-६	गुम्बाल-१,२,३	लुग्री	ROL/HA/10/05	RO/LN/08/22	२०६५-०३-३०	५५.४	१८७	२०७६-०३-२७	१०	७१५	७३३	२	११
४२३	कालिमाटी	लुग्री-६	गुम्बाल-१,२,३	लुग्री	ROL/HA/10/06	RO/LN/08/23	२०६५-०३-३०	४.८१	७८	२०७६-०३-२७	१०	२७३	२७९	२	११
४२४	फुसेपहर चउर	लुग्री-६	गुम्बाल-९	लुग्री	ROL/HA/10/07	RO/LN/08/24	२०६५-०३-३०	२७.८४	९८	२०७६-०३-२७	१०	२२	३३४	५	६
४२५	कोमपानी	लुग्री-६	गुम्बाल-५	लुग्री	ROL/HA/10/08	RO/LN/08/50	२०७४-०३-३०	६	२३		५	७२	७१	६	५
४२६	प्रतिकुञ्जरी पाखा	लुग्री-५	बडाचौर-४,५	लुग्री	ROL/HA/11/01	RO/LN/08/25	२०५१-०३-२१	१०९.७८	१७०	२०७८-०६-०४	५	५४६	५६९	४	५
४२७	कुञ्जरी पाखा	लुग्री-५	बडाचौर-५,६	लुग्री	ROL/HA/11/02	RO/LN/08/26	२०५५-०३-२४	५७.१५	२०१	२०७७-०३-०९	१०	६२३	६८७	४	७
४२८	गाजाबाड	लुग्री-५	बडाचौर-४,५,६	लुग्री	ROL/HA/11/03	RO/LN/08/27	२०५६-०३-२४	१२८.७७	२३४	२०७७-११-०९	१०	७४६	८२२	६	७
४२९	सपा चोतारा	लुग्री-४	बडाचौर-२,३	लुग्री	ROL/HA/11/04	RO/LN/08/28	२०७६-०३-१०	२२५.८२	२७६	२०७८-०३-१०	५	९२२	८८६	५	६
४३०	जलुके	लुग्री-४	बडाचौर-१	लुग्री	ROL/HA/11/05	RO/LN/08/29	२०६५-०३-३१	५१.२	८४	२०७६-०३-२७	१०	२५३	२४४	३	८
४३१	लेकवेशी महिला	लुग्री-४	बडाचौर-१	लुग्री	ROL/HA/11/06	RO/LN/08/30	२०६५-०३-३१	९.१	८४	२०७७-०३-०९	१०	२५३	२४४	९	०
४३२	जनचेतना ब्रह्मथान	लुग्री-५	बडाचौर-८,९	लुग्री	ROL/HA/11/07	RO/LN/08/31	२०६७-०२-०५	१३९.३५	१६३	२०७४-०३-१८	५	४७३	५२७	७	४
४३३	शारुकेट लालीपुंस	लुग्री-५	बडाचौर-८	लुग्री	ROL/HA/11/08	RO/LN/08/32	२०७१-०३-३१	२६.८१	९०	२०७७-०३-०९	१०	२८८	२७०	६	५
४३४	गोमपानी	लुग्री-५	बडाचौर-९	लुग्री	ROL/HA/11/09	RO/LN/08/33	२०७१-०३-२९	४०.१३	७१	२०७८-०३-३१	१०	२३९	२५९	२	५
४३५	डाडागाउँ पातल	लुग्री-५	बडाचौर-७	लुग्री	ROL/HA/11/10	RO/LN/08/34	२०७१-०३-३१	८०.३४	१८९	२०७६-०३-२७	१०	५७२	५७९	३	६
४३६	गस्टा डाँडा	लुग्री-५	बडाचौर-६	लुग्री	ROL/HA/11/11	RO/LN/08/35	२०७१-०३-२२	२९.७	९४	२०७७-११-०९	१०	३२७	३४०	४	७

४३७	सुरथोक	लुंग्री-५	बडाचौर-६	लुंग्री	RO/HA/11/12	RO/LN/08/36	२०७२-०३-२३	२.६९	५४	२०७२-०३-०३	५	१५७	१८८	५	६
४३८	शहूखोला दोभान टोके	लुंग्री-५	सिर्प-९	लुंग्री	RO/HA/12/01	RO/LN/08/37	२०५८-०३-२९	४१.७१	१०६	२०७६-०३-२७	१०	३०१	२८३	२	७
४३९	बामरी गैरा	लुंग्री-३	सिर्प-३	लुंग्री	RO/HA/12/02	RO/LN/08/38	२०६५-०३-३१	१७.२६	१५२	२०७६-०३-२७	१०	२५६	२६९	२	९
४४०	सकिना ताल प्याले गैरा	लुंग्री-३	सिर्प-५	लुंग्री	RO/HA/12/03	RO/LN/08/39	२०६५-०३-३१	११.९४	१००	२०७६-०३-२७	१०	३३८	३६३	५	६
४४१	साकिोट	लुंग्री-२	सिर्प-६	लुंग्री	RO/HA/12/04	RO/LN/08/40	२०६६-०३-२२	५६.६४	१६९	२०७६-०३-२७	१०	५६०	५११	५	६
४४२	ब्रह्मथान महिला	लुंग्री-४	सिर्प-९	लुंग्री	RO/HA/12/05	RO/LN/08/41	२०६६-०८-०८	५७.५	८४	२०७७-०३-०९	१०	२४१	२३९	२	९
४४३	थापाइले	लुंग्री-२	सिर्प-१	लुंग्री	RO/HA/12/06	RO/LN/08/42	२०६८-०२-२०	५६.३७	१५६	२०७३-०३-३१	५	४७७	५०५	८	५
४४४	रायमाता लालिगुरास	लुंग्री-२	सिर्प-८	लुंग्री	RO/HA/12/07	RO/LN/08/43	२०६८-०२-२०	२८.४७	१७९	२०७६-०३-२७	१०	५०९	५२७	४	८
४४५	नयाँ बस्ती	लुंग्री-३	सिर्प-७	लुंग्री	RO/HA/12/08	RO/LN/08/44	२०६९-०३-२२	१२५.३३	११४	२०७६-०३-२७	१०	३३३	३११	५	६
४४६	टिडोला कुपानी	लुंग्री-३	सिर्प-५	लुंग्री	RO/HA/12/09	RO/LN/08/45	२०७०-०३-१६	४५.५९	१०९	२०७६-०३-२७	१०	२९२	३११	५	६
४४७	रामपोखरा	लुंग्री-२	सिर्प-४	लुंग्री	RO/HA/12/10	RO/LN/08/46	२०७०-०३-१६	२७७	१९४	२०७६-०३-२७	१०	६४७	५७८	२	९
४४८	त्पासिगुफा	लुंग्री-२	सिर्प-१, २	लुंग्री	RO/HA/12/11	RO/LN/08/47	२०७०-०४-२८	११२.०४	३०६	२०७५-०३-२७	१०	८२८	८११	४	५
४४९	गोपन्यानी	लुंग्री-२	सिर्प-१, २	लुंग्री	RO/HA/12/12	RO/LN/08/48	२०७१-०३-२९	५८.०१	३२५	२०७८-०३-३१	१०	८३६	८१२	९	४
४५०	बुढाखाडा	लुंग्री-२	सिर्प-६	लुंग्री	RO/HA/12/13	RO/LN/08/49	२०७१-०३-२२	४६.८	१४९		५			६	५
४५१	दामखोला मालवानी	सुनिलस्मृती-७	नेवाड-१ दोख ९	सुर्गावती	RO/SL/13/01	RO/SB/09/01	२०६५-०३-३१	६९.५८	६०५	२०७६-०३-३१	१०	१७६२	१८५५	५	६
४५२	सेतु गैरा	सुनिलस्मृती-७	नेवाड-३, ४	सुर्गावती	RO/SL/13/02	RO/SB/09/02	२०६६-०३-२२	७.१५	६०५	२०७६-०३-०५	१०	१७६२	१८५५	५	६
४५३	रायपाडा लालिगुरास	सुनिलस्मृती-८	असे-३	सुर्गावती	RO/SL/14/01	RO/SB/09/03	२०६४-०३-१५	१११.३६	७७	२०७२-०३-२०	५	२२५	२३३	५	६
४५४	मसिना जवाल पोखरी	सुनिलस्मृती-८	असे-१	सुर्गावती	RO/SL/14/02	RO/SB/09/04	२०६५-०३-३१	६८.८	८२	२०७७-०३-०५	१०	२३३	२३७	४	६
४५५	भरणा	सुनिलस्मृती-८	असे-२	सुर्गावती	RO/SL/14/03	RO/SB/09/05	२०६५-०३-३१	५७.८४	७३	२०७४-०३-१८	५	२२५	२४३	४	७
४५६	मैलापारी	सुनिलस्मृती-८	असे-४	सुर्गावती	RO/SL/14/04	RO/SB/09/06	२०६५-१२-३१	४७.३९	९४	२०७४-०३-३०	५	२९८	२७६	३	८
४५७	मैनेखोला लालिगुरास	सुनिलस्मृती-८	असे-५	सुर्गावती	RO/SL/14/05	RO/SB/09/07	२०६८-०२-२०	६१.८७	११५	२०७४-०३-१८	५	३६७	३७६	६	५
४५८	सिने महापोखरी	सुनिलस्मृती-८	असे-७	सुर्गावती	RO/SL/14/06	RO/SB/09/08	२०७०-०३-३०	७२.४४	१४८	२०७५-०३-२७	५	४५५	४३७	५	६
४५९	रतो पहरा चुन्टा	सुनिलस्मृती-८	असे-६	सुर्गावती	RO/SL/14/07	RO/SB/09/09	२०७०-०३-३०	५६.२	९३	२०७५-०३-२७	५	२४९	३०९	७	६
४६०	लिस्चोभर	सुनिलस्मृती-८	असे-९, फुलथापा	सुर्गावती	RO/SL/14/08	RO/SB/09/10	२०७२-०३-२४	३९.३९	९०	२०७४-०३-३०	५	२४१	२६२	५	६
४६१	ओखुचोप महिला	सुनिलस्मृती-८	असे-३, क्रोभेपाडा	सुर्गावती	RO/SL/14/09	RO/SB/09/11	२०७२-०३-२५	१.३९	७४	२०७२-०३-२५	५	२३७	२२२	७	२
४६२	साल विसौना	सुनिलस्मृती-४	मिभिङ-७	सुर्गावती	RO/SL/15/01	RO/SB/09/12	२०४९-०८-०४	११.८९	६१	२०७६-१०-१९	५	१६५	१७९	५	६
४६३	वाग्मा	सुनिलस्मृती-४	मिभिङ-७	सुर्गावती	RO/SL/15/02	RO/SB/09/13	२०४९-०८-०४	१७.६४	२३३	२०७७-०३-०५	१०	७१२	७१६	५	६
४६४	राङ्कट डाँडा	सुनिलस्मृती-४	मिभिङ-८	सुर्गावती	RO/SL/15/03	RO/SB/09/14	२०५०-०३-०१	१३४.०४	१२०	२०७६-०३-०५	१०	३५५	३८२	५	६
४६५	भरिखोरिया लम्सेपानी	सुनिलस्मृती-३	मिभिङ-३	सुर्गावती	RO/SL/15/04	RO/SB/09/15	२०५०-०३-३०	७.७३	४६	२०७६-०३-३१	१०	१४५	१३१	६	५
४६६	कोइलखर्क	सुनिलस्मृती-४	मिभिङ-३	सुर्गावती	RO/SL/15/05	RO/SB/09/16	२०५२/३/३२	३२४.२४	२४६	२०७५-०३-२७	५	६४५	७१८	६	५
४६७	खारा पखरा	सुनिलस्मृती-३	मिभिङ-३	सुर्गावती	RO/SL/15/06	RO/SB/09/17	२०५१/०३-२१	२३.९८	१२५	२०७६-०३-३१	१०	३३५	२९०	४	७
४६८	डुलोडाँडा गैरा सल्लेरी	सुनिलस्मृती-३	मिभिङ-४	सुर्गावती	RO/SL/15/07	RO/SB/09/18	२०५२/३/३२	३५.१८	९७	२०७६-०३-३१	१०	२७७	२३४	५	६
४६९	लामीडाँडा	सुनिलस्मृती-३	मिभिङ-४	सुर्गावती	RO/SL/15/08	RO/SB/09/19	२०५४-०३-२६	१.८	९१	२०७१-०४-२३	५	२४१	२४८	५	६
४७०	हृदय	सुनिलस्मृती-४	मिभिङ-७	सुर्गावती	RO/SL/15/09	RO/SB/09/20	२०५४-०३-२७	३६.१७	२३४	२०७७-११-०९	१०	२७४	२८५	५	६

४७१	बहाथान	सुनिलस्मृती-३	मिफिड-५	सुर्गावती	RO/SL/15/10	RO/SB/09/21	२०५५-०३-२४	४०.६६	१०१	२०७३-०३-३१	५	२४८	३१५	५	६
४७२	हॉ खोला	सुनिलस्मृती-३	मिफिड-६	सुर्गावती	RO/SL/15/11	RO/SB/09/22	२०५५-०३-२४	१३६.६१	१३५	२०७६-०३-३१	१०	३७४	३७७	५	६
४७३	सल्लेरी पखरा	सुनिलस्मृती-३	मिफिड-३	सुर्गावती	RO/SL/15/12	RO/SB/09/23	२०५५-०३-२४	१५.०९	१३०	२०७७-०३-२६	१०	३७९	४१६	५	४
४७४	ब्रथान महुले खोला	सुनिलस्मृती-३	मिफिड-४	सुर्गावती	RO/SL/15/13	RO/SB/09/24	२०५५-०३-२४	११.९७	१०८	२०७६-०३-३१	१०	२७५	२२५	३	६
४७५	सल्लेरी	सुनिलस्मृती-३	मिफिड-६	सुर्गावती	RO/SL/15/14	RO/SB/09/25	२०५५-०३-२४	२.९	९६	२०७०-०३-३०	५			५	४
४७६	पल्लोवन	सुनिलस्मृती-२	मिफिड-२	सुर्गावती	RO/SL/15/15	RO/SB/09/26	२०५६-०३-२४	७२.४१	११६	२०७६-०३-३१	१०	१२०	११०	४	७
४७७	हॉ धारा	सुनिलस्मृती-३	मिफिड-३	सुर्गावती	RO/SL/15/16	RO/SB/09/27	२०५६-११-०५	७७.७५	९६	२०७३-०३-३१	५	२४३	२८७	६	५
४७८	भाऊ ठुलो खारिया	सुनिलस्मृती-३	मिफिड-४	सुर्गावती	RO/SL/15/17	RO/SB/09/28	२०५६-११-१५	२.९८	१००	२०७१-०४-२३	५	२६४	२७५	६	५
४७९	शामनुन नैरा	सुनिलस्मृती-३	मिफिड-५	सुर्गावती	RO/SL/15/18	RO/SB/09/29	२०५८-०३-२९	१२०.८६	८३	२०७३-०३-३१	५	२००	२५५	४	७
४८०	विष्णुधरी	सुनिलस्मृती-३	मिफिड-४	सुर्गावती	RO/SL/15/19	RO/SB/09/30	२०७१-०१-१७	५५.७१	७५	२०७६-०३-३१	१०	२००	१८०	११	०
४८१	देउराली डाँडा चुचरा	सुनिलस्मृती-४	मिफिड-८, बामा	सुर्गावती	RO/SL/15/20	RO/SB/09/31	२०७२-०३-२५	२३.१७	१७३	२०७७-१२-२३	१०	४७७	४९२	४	७
४८२	नुका	सुनिलस्मृती-५	फाम-१	सुर्गावती	RO/SL/16/01	RO/SB/09/32	२०५०-०३-३०	३३	११८	२०७७-०३-२६	१०	३४९	३७६	५	६
४८३	बाढा क्षेत्र	सुनिलस्मृती-२	खुग्री-८, ७	सुर्गावती	RO/SL/18/01	RO/SB/09/33	२०५३-०३-२४	२९१.४५	११४	२०७५-०४-२०	५	३१८	३०७	६	५
४८४	खुग्री महिला	सुनिलस्मृती-२	खुग्री-२, ३, ४, ५	सुर्गावती	RO/SL/18/02	RO/SB/09/34	२०५४-०३-३१	६६३.८५	३९१	२०७७-१२-२३	१०	११६७	११६८	६	३
४८५	हिले देवी धारा	सुनिलस्मृती-२	खुग्री-१	सुर्गावती	RO/SL/18/03	RO/SB/09/35	२०५८-०३-२९	१३८.१	१४८	२०७७-०३-०५	१०	४०२	४२८	४	७
४८६	रेली नैरा	सुनिलस्मृती-२	खुग्री-६	सुर्गावती	RO/SL/18/04	RO/SB/09/36	२०६४-०३-१२	७१.२४	५२	२०७५-०३-२७	५	१४९	१४४	५	४
४८७	शिद्ध बाबा महिला	सुनिलस्मृती-२	खुग्री-६	सुर्गावती	RO/SL/18/05	RO/SB/09/37	२०६४-०३-१४	२७.८	५२	२०७४-०३-३०	५	१४९	१४४	६	५
४८८	मयूर महिला	सुनिलस्मृती-२	खुग्री-६, ७	सुर्गावती	RO/SL/18/06	RO/SB/09/38	२०६४-०३-१४	३८.६८	१०८	२०७७-०३-०५	१०	३४४	३०९	१०	१
४८९	नयाँ पानि गुणैसे	सुनिलस्मृती-२	खुग्री-८	सुर्गावती	RO/SL/18/07	RO/SB/09/39	२०६४-०३-१४	८	३५	२०६९-०३-२२	५	९५	१२०	१३	०
४९०	ओम्पापानी	सुनिलस्मृती-२	खुग्री-८	सुर्गावती	RO/SL/18/08	RO/SB/09/40	२०६५-०३-३०	६७.६३	३३	२०७७-०३-०५	१०	१२३	१००	६	५
४९१	मिना	सुनिलस्मृती-२	खुग्री-८, ९	सुर्गावती	RO/SL/18/09	RO/SB/09/41	२०६९-०३-२२	८८.५१	११२	२०७५-०३-२७	५	५१४	५३८	७	४
४९२	सुँगोखरी	सुनिलस्मृती-२	खुग्री-८, ९	सुर्गावती	RO/SL/18/10	RO/SB/09/42	२०७१-०३-२६	३६०.२३	२२३	२०७७-११-०९	१०	५४०	५४६	९	६
४९३	पट्टमारे	सुनिलस्मृती-१	रोडगाउँ-७, ८, ९	सुर्गावती	RO/SL/19/01	RO/SB/09/43	२०५६-०३-२४	१९७.११७	१३४	२०७५-०३-२७	५	३५८	३६३	५	४
४९४	कलाडखोला हरियाली	सुनिलस्मृती-१	रोडगाउँ-१, २	सुर्गावती	RO/SL/19/02	RO/SB/09/44	२०६६-०३-२२	१०१.११	१५२	२०७४-०३-३०	५	३७८	४०८	३	६
४९५	राटमाता	सुनिलस्मृती-१	रोडगाउँ-३, ४	सुर्गावती	RO/SL/19/03	RO/SB/09/45	२०६६-०३-२२	६३.९३	११४	२०७७-०३-०५	१०	५५५	५४६	५	६
४९६	जनाई स्मृति	सुनिलस्मृती-१	रोडगाउँ-५	सुर्गावती	RO/SL/19/04	RO/SB/09/46	२०६७-०३-२३	२२.८	६८	२०७७-०३-०५	१०	१८१	१८७	४	७
४९७	शाम पोखरा	सुनिलस्मृती-१	रोडगाउँ-६	सुर्गावती	RO/SL/19/05	RO/SB/09/47	२०६७-०३-२३	१९४.७६	१००	२०७७-०३-०५	१०	२३८	२३७	७	४
४९८	शिद्ध कवाहा	सुनिलस्मृती-१	रोडगाउँ-६	सुर्गावती	RO/SL/19/06	RO/SB/09/48	२०६७-०३-२३	११८.६५	६४	२०७७-०३-०५	१०	१७२	१७८	७	२
४९९	बहाथान जेपुरे महिला	सुनिलस्मृती-१	रोडगाउँ-९, ८, ९	सुर्गावती	RO/SL/19/07	RO/SB/09/49	२०७२-०३-२१	१४.१५	७०		५			६	३
५००	गजुल	सुनिलस्मृती-६	गजुल-३	सुर्गावती	RO/LI/20/01	RO/SB/09/50	२०४९-०८-०४	२१	६३	२०७१-०३-२३	५	१८०	१७४	४	५
५०१	लिपिगिरा महिला	सुनिलस्मृती-६	गजुल-३	सुर्गावती	RO/LI/20/02	RO/SB/09/51	२०५२-३-३२	६२	६३	२०७१-०३-२३	५	१८०	१७४	७	२
५०२	नाखेधारा	सुनिलस्मृती-६	गजुल-६	सुर्गावती	RO/LI/20/03	RO/SB/09/52	२०५४-०३-२७	४.९६	६८	२०७१-०१-१०	५	२२१	२२०	६	५
५०३	सल्लेरी पाखा	सुनिलस्मृती-६	गजुल-५	सुर्गावती	RO/LI/20/04	RO/SB/09/53	२०५५-०४-०९	७१.४५	११९	२०७८-०३-३०	१०	३१५	३४४	४	७
५०४	सम्भना पाखा	सुनिलस्मृती-६	गजुल-५	सुर्गावती	RO/LI/20/05	RO/SB/09/54	२०५५-०४-०१	२१३.३४	१०४	२०७१-०१-१०	५	२८०	३०९	६	४

५०५	वासावोट	सुनिलसूती-६	गजुल-४	सुर्गावती	RO/SL/20/06	RO/JSB/09/55	२०६५-०३-३०	१५.०६	१३३	२०७१-०१-१०	५	४३८	४२८	४	९
५०६	धाउखानी	सुनिलसूती-५	गजुल-८	सुर्गावती	RO/SL/20/07	RO/JSB/09/56	२०६५-११-३०	२१३.३४	८५	२०७१-०१-१०	५			५	४
५०७	शालथारा साउनेमानी	सुनिलसूती-६	गजुल-४	सुर्गावती	RO/SL/20/08	RO/JSB/09/57	२०६७-०३-२३	३८.२६	६०	२०७५-०३-२५	५	१७५	१६९	४	५
५०८	मुनुना	सुनिलसूती-५	गजुल-८	सुर्गावती	RO/SL/20/09	RO/JSB/09/58	२०६७-०३-२३	१५१.७७	९५		५			४	५
५०९	इन्द्रेणी	सुनिलसूती-५	गजुल-७	सुर्गावती	RO/SL/20/10	RO/JSB/09/59	२०६७-०३-२३	१३.११	६१	२०७८-०३-३०	१०	१७२	१९९	६	५
५१०	कुवाचानी पल्लोवन	सुनिलसूती-६	गजुल-६	सुर्गावती	RO/SL/20/11	RO/JSB/09/60	२०७१-१२-११	७९.३३	६८		५			५	४
५११	पधेरा महिला	सुनिलसूती-५	गजुल-८	सुर्गावती	RO/SL/20/12	RO/JSB/09/61	२०७१-१२-११	११५.११	१०६	२०७८-०३-३०	५	३०५	३२६	४	३
५१२	दुलगेपाटल	रोल्या न.पा.-३	खुमेल-१	लिबाङ	RO/SL/17/01	RO/LW/10/01	२०५१-०३-३१	८१.७५	९८	२०७३-११-१८	५	२७८	२९२	५	६
५१३	नाखेधारा	रोल्या न.पा.-३	खुमेल-३	लिबाङ	RO/SL/17/03	RO/LW/10/03	२०५३-०३-३२	५.३२	८५	२०७१-०४-३०	५	२२२	२३०	१	१०
५१४	भैरेश्वारा महिला	रोल्या न.पा.-३	खुमेल-५	लिबाङ	RO/SL/17/06	RO/LW/10/06	२०५३-०३-२४	१९.८	१६	२०७६-०३-२०	१०	५०	४२	४	३
५१५	उकालाधारा	रोल्या न.पा.-३	खुमेल-३	लिबाङ	RO/SL/17/07	RO/LW/10/07	२०५३-०३-२७	४	४१	२०७८-०३-३०	५	१९६	१९२	२	५
५१६	दिप्रेपानी	रोल्या न.पा.-३	खुमेल-४	लिबाङ	RO/SL/17/08	RO/LW/10/08	२०५४-०३-३१	४	१००	२०७८-०३-३०	५	२४०	२७७	३	४
५१७	गुण्डुला मञ्जा महिला	रोल्या न.पा.-३	खुमेल-४	लिबाङ	RO/SL/17/09	RO/LW/10/09	२०५४-०३-२०	१५.७३	१०६	२०७१-०४-२३	५	३०६	२८५	७	४
५१८	सुवाखोला	रोल्या न.पा.-३	खुमेल-६	लिबाङ	RO/SL/17/10	RO/LW/10/10	२०५४-०३-२०	२८.८७	८३	२०७१-०४-२३	५	२३४	२४५	१	८
५१९	गुफा	रोल्या न.पा.-३	खुमेल-६	लिबाङ	RO/SL/17/11	RO/LW/10/11	२०५६-०३-२०	९८.१८	८३	२०७१-०४-२३	५	२३४	२४५	३	८
५२०	गौरी संकर	रोल्या न.पा.-३	खुमेल-६	लिबाङ	RO/SL/17/12	RO/LW/10/12	२०५६-०३-२०	११.४	८३	२०७१-०४-२३	५	२३४	२४५	११	०
५२१	भिमक्राधा पालोखोला	रोल्या न.पा.-३	खुमेल-४	लिबाङ	RO/SL/17/13	RO/LW/10/13	२०५६-११-१५	११.९३	४७	२०७७-०३-२६	१०	१९१	१९४	४	५
५२२	चिडीखोला	रोल्या न.पा.-३	खुमेल-८	लिबाङ	RO/SL/17/16	RO/LW/10/14	२०५७-०३-२०	२३३.२	१४८	२०७८-०३-३०	५	३९३	४२०	५	६
५२३	नयाँ चाम	रोल्या न.पा.-३	खुमेल-९	लिबाङ	RO/SL/17/21	RO/LW/10/16	२०६३-१२-१९	२८१	९८	२०७८-०३-३०	५	२५८	२८५	५	६
५२४	हलेसी महिला	रोल्या न.पा.-३	खुमेल-७	लिबाङ	RO/SL/17/22	RO/LW/10/17	२०६४-०३-११	२७७.६६	९५	२०७५-०३-२५	५	२५९	२६५	७	४
५२५	गोड	रोल्या न.पा.-३	खुमेल-४,५	लिबाङ	RO/SL/17/23	RO/LW/10/18	२०६५-०३-३०	२०१.२१	१४८	२०७७-०३-२६	१०	४६५	४३७	१	८
५२६	दोभान डुलकुल महिला	रोल्या न.पा.-३	खुमेल-५	लिबाङ	RO/SL/17/24	RO/LW/10/19	२०७१-०४-२३	९४.७७	८८	२०७७-०३-२६	१०	२८७	२६०	१	१०
५२७	धनमुडा भालेउरे खर्क	रोल्या न.पा.-१०	धवाङ-७,८,९	लिबाङ	RO/SL/21/01	RO/LW/10/20	२०६४-०१-१२	१७.९६	४३	२०७३-११-१८	१०	१२५	१२८	४	५
५२८	सुनौली सालधारी	रोल्या न.पा.-१०	धवाङ-१	लिबाङ	RO/SL/21/02	RO/LW/10/21	२०६४-०१-१२	९४.६	१५३	२०७५-०३-२५	५	३८४	४६३	७	६
५२९	नाइखोयाँ जोर्णिमारे	रोल्या न.पा.-१०	धवाङ-१	लिबाङ	RO/SL/21/03	RO/LW/10/22	२०६४-०२-१४	१२५.०५३	१०२	२०७६-०३-२७	१०	२८६	२४५	५	६
५३०	चिउरी धारा	रोल्या न.पा.-१०	धवाङ-६	लिबाङ	RO/SL/21/04	RO/LW/10/23	२०६४-०३-११	३५.३५	७१	२०७५-०३-२५	५	२३६	२४०	५	८
५३१	चिउरी धारा मार्कवाङ महिला	रोल्या न.पा.-१०	धवाङ-६	लिबाङ	RO/SL/21/05	RO/LW/10/24	२०६४-०३-१४	४.०६	२२	२०७७-०३-१२	५	२३२	२३६	९	०
५३२	छोसे धारा	रोल्या न.पा.-१०	धवाङ-६	लिबाङ	RO/SL/21/06	RO/LW/10/25	२०६४-०३-११	६३.०	६५	२०७३-११-१८	१०	१६५	२०८	५	६
५३३	शकाल डोडा	रोल्या न.पा.-१०	धवाङ-३	लिबाङ	RO/SL/21/07	RO/LW/10/26	२०६४-०३-१४	२७.६२	५४	२०७६-०३-२७	१०	१२६	९०	४	७
५३४	खानीभिर	रोल्या न.पा.-१०	धवाङ-३	लिबाङ	RO/SL/21/08	RO/LW/10/27	२०६४-०३-१४	३३.६१	३१	२०७६-०३-२७	१०	८०	७७	६	५
५३५	पटाङगे पातल	रोल्या न.पा.-१०	धवाङ-१	लिबाङ	RO/SL/21/09	RO/LW/10/28	२०६४-०३-१४	३८	१३१	२०७८-०३-३०	५	३८०	४४१	५	*
५३६	धनतासे	रोल्या न.पा.-१०	धवाङ-३	लिबाङ	RO/SL/21/10	RO/LW/10/29	२०६४-०३-१५	३२.६६	२१	२०७६-०३-२७	१०	६२	५८	६	३

५३७	रानीवन सल्लेरी	रोल्या न.पा.-१०	धवाड-७८	लिबाड	RO/LW/10/30	२०६५-०३-३०	१०६.२५	८८	२०७६-०३-२७	१०	२८४	२५४	२०	१
५३८	सिद्धथान मानी पोखरी महिला	रोल्या न.पा.-१०	धवाड-८	लिबाड	RO/LW/10/31	२०६९-०६-१६	२४.९६	१२८	२०७६-०३-२७	१०	४०६	३७०	९	२
५३९	अंधेरी खोला महिला	रोल्या न.पा.-१०	धवाड-७	लिबाड	RO/LW/10/32	२०७०-०३-३०	२.०	७२	२०७०-०३-३०	५	२३२	२३८	९	२
५४०	असोजमारे महिला	रोल्या न.पा.-१०	धवाड-८	लिबाड	RO/LW/10/33	२०७०-०४-०१	११	४९		५			७	४
५४१	टापु	रोल्या न.पा.-१०	धवाड-३	लिबाड	RO/LW/10/34	२०७१-०३-१५	१९५	९८	२०७६-०३-२७	१०	२८१	२२१	५	६
५४२	लालीगुरांस	रोल्या न.पा.-१०	धवाड-३	लिबाड	RO/LW/10/35	२०७१-०३-१५	३३.६५	८४	२०७६-०३-२७	१०	३००	२०४	५	६
५४३	जोगिमामारे महिला	रोल्या न.पा.-१०	धवाड-९	लिबाड	RO/LW/10/36	२०७१-१२-१६	१५.२७	९८	२०७१-१२-१६	५	२८५	२७६	९	२
५४४	पेवा वलदेव	रोल्या न.पा.-१०	धवाड-३	लिबाड	RO/LW/10/37	२०७२-०३-१७	११३.१४	७८	२०७३-०३-३१	५			७	४
५४५	झ्याडखोला	रोल्या न.पा.-१०	धवाड-५	लिबाड	RO/LW/10/38	२०७३-०३-३०	२४	३०		५	९६	९७	४	७
५४६	जलजला धरमपानी	रोल्या न.पा.-१०	धवाड ४,५,६	लिबाड	RO/LW/10/39	२०७३-०३-३०	११८.०	२३५	२०७३-०३-३१	५	२३५	२२५	४	५
५४७	गर्पी	रोल्या न.पा.-९	हवामा-३, ४	लिबाड	RO/LW/10/40	२०५१-०३-१०	१३३.७३	१३५	२०७५-०३-२५	५	३९४	३९९	५	४
५४८	सुनौली गैरा महिला	रोल्या न.पा.-९	हवामा-९	लिबाड	RO/LW/10/41	२०५३-०३-२४	८.३५	९५	२०७२-०१-३१	५	२३५	२२५	१३	०
५४९	रानीवन सालधारी	रोल्या न.पा.-९	हवामा-९	लिबाड	RO/LW/10/42	२०५६-०३-११	२७५	१०५	२०७८-०३-३०	५	२१२	२३५	४	७
५५०	खैरनी महिला	रोल्या न.पा.-९	हवामा-४	लिबाड	RO/LW/10/43	२०५७-०३-२०	४.०२	४२	२०६९-०३-३०	५	१२३	१०७	४	९
५५१	सिंचेखोला	रोल्या न.पा.-९	हवामा-४	लिबाड	RO/LW/10/44	२०६४-०३-१४	१६.५७	४३	२०७७-०३-२६	१०	१५३	१२४	७	२
५५२	सल्लेरी	रोल्या न.पा.-९	हवामा-८	लिबाड	RO/LW/10/45	२०६४-०३-१४	१०४.७	१६६	२०७७-०३-२६	१०	४६२	४३५	२	७
५५३	भावाड सिडकुड पाला	रोल्या न.पा.-९	हवामा-२	लिबाड	RO/LW/10/46	२०६५-०३-३०	१४.२४	२४	२०७७-०३-२६	१०	७४	६३	१	१०
५५४	नैपापाल	रोल्या न.पा.-९	हवामा-१	लिबाड	RO/LW/10/48	२०६५-११-३०	१३	७८	२०७८-०३-३०	५	२०२	२०१	५	६
५५५	भांडेशुरी घमरीखाल	रोल्या न.पा.-९	हवामा-७	लिबाड	RO/LW/10/49	२०६९-०३-२४	६५.८५	१०९	२०७६-०३-१७	१०	१०९	३३७	३	८
५५६	धर्मखुटी धरमशाला	रोल्या न.पा.-९	हवामा-१	लिबाड	RO/LW/10/50	२०७०-०३-१४	२६	६९	२०७०-०३-३०	५	२३९	२१२	४	७
५५७	सिरी सालधारी	रोल्या न.पा.-९	हवामा-२	लिबाड	RO/LW/10/51	२०७०-०३-१९	५०.०८	५९	२०७०-०३-३०	५	१७२	१६९	६	७
५५८	इन्द्रेणी	रोल्या न.पा.-९	हवामा-३	लिबाड	RO/LW/10/52	२०७०-०३-२३	१४१.५७	३६	२०७६-०३-२७	१०	९९	९१	८	३
५५९	छहरा खोला	रोल्या न.पा.-९	हवामा-४	लिबाड	RO/LW/10/53	२०७१-०३-१७	२८.३३	४५	२०७७-०३-२६	१०	१३०	१३८	३	६
५६०	मिरलखोरीया	रोल्या न.पा.-९	हवामा-४	लिबाड	RO/LW/10/54	२०७१-०३-१३	८.२२	३२	२०७७-०३-२६	१०	८७	९४	५	४
५६१	सिमलखेत	रोल्या न.पा.-९	हवामा-३	लिबाड	RO/LW/10/55	२०७१-०३-१५	१२.१८	२५	२०७७-०३-२६	१०	५७	७५	७	०
५६२	सल्लेरी	रोल्या न.पा.-७	जंकोट-१	लिबाड	RO/LW/10/56	२०७३-११-१८	१०८.४९	६९	२०७३-१२-१८	५	१९२	१९८	६	५
५६३	माडीचौर सालधारी	रोल्या न.पा.-७	जंकोट-१	लिबाड	RO/LW/10/57	२०४९-०८-०४	१२.९९	१२१	२०७६-०३-१७	१०	१२१	३४७	५	६
५६४	जडकोट	रोल्या न.पा.-७	जंकोट-१	लिबाड	RO/LW/10/58	२०५०-०३-३०	२२.८	३४		५			५	६
५६५	डाडडुड	रोल्या न.पा.-७	जंकोट-१	लिबाड	RO/LW/10/59	२०५२-०३-२४	५५.४१	५१	२०७४-०३-३०	५	१२०	१५७	५	५
५६६	सल्लेरी पाखा	रोल्या न.पा.-८	जंकोट-४	लिबाड	RO/LW/10/61	२०५६-०३-२४	३१.८४	५७	२०७१-०३-२९	५	१६९	१५०	६	५
५६७	सल्लेरीया माण्डलीप	रोल्या न.पा.-८	जंकोट-२	लिबाड	RO/LW/10/62	२०५६-०३-२४	३१.८१	८१	२०७७-०३-२६	१०	१३५	१४३	४	७
५६८	लालीगुरांस	रोल्या न.पा.-८	जंकोट-७	लिबाड	RO/LW/10/63	२०५६-०३-२४	४६.३५	५८	२०७१-०३-२२	५	१८०	१६२	४	७
५६९	शाडे पाखा	रोल्या न.पा.-८	जंकोट-८	लिबाड	RO/LW/10/64	२०५६-०३-२४	२०.५८	४१	२०७१-०३-१५	५	१२७	११४	२	९
५७०	सिद्धथान	रोल्या न.पा.-८	जंकोट-५	लिबाड	RO/LW/10/65	२०६५-०३-३१	१२.२९	३५	२०७२-०३-२७	५	११६	१०६	५	४

५७१	लातौराम स्याला मल्लो	रोल्या न.पा.-८	जंकोट-९	लिबाड	RO/LI/23/10	RO/LW/10/66	२०६६-११-२८	७२.४३	८९		५	३०७	३२७	१	१२
५७२	चिउरी	रोल्या न.पा.-८	जंकोट-३	लिबाड	RO/LI/23/11	RO/LW/10/67	२०६९-०३-२३	७.२२	५०	२०७६-०३-१७	१०	१४६	१३४	४	५
५७३	तामाखानी	रोल्या न.पा.-८	जंकोट-६	लिबाड	RO/LI/23/12	RO/LW/10/68	२०७०-०३-२४	२७	३९	२०७०-०३-३०	५	१२९	१३४	६	५
५७४	सिद्धकुड खोला	रोल्या न.पा.-६	जंकोट-५	लिबाड	RO/LI/23/13	RO/LW/10/69	२०७१-०३-१७	४.६३	२२		५	७५	७४	४	५
५७५	मिउरीवाड	रोल्या न.पा.-६	कोट्याउ-८	लिबाड	RO/LI/24/01	RO/LW/10/70	२०५०-०३-३०	६८.४	९७	२०७५-०३-२५	५	२४२	२४७	११	०
५७६	कारिडाया आला	रोल्या न.पा.-७	कोट्याउ-१	लिबाड	RO/LI/24/02	RO/LW/10/71	२०५३-०३-२४	६०.३२	७३	२०७६-०३-१७	१०	१७५	१९३	५	४
५७७	चन विकास महिला	रोल्या न.पा.-६	कोट्याउ-८	लिबाड	RO/LI/24/03	RO/LW/10/72	२०६२-११-१५	५.७८	२४	२०७३-०३-३१	५	६७	७३	९	०
५७८	सन्ताधारी	रोल्या न.पा.-७	कोट्याउ-८	लिबाड	RO/LI/24/04	RO/LW/10/73	२०५७-०३-२०	९०.४३	११३	२०७३-०३-३१	५	३२०	३०१	४	७
५७९	टिमुखोला	रोल्या न.पा.-७	कोट्याउ-८	लिबाड	RO/LI/24/05	RO/LW/10/74	२०६२-११-१५	४.७३	३२	२०६९-०३-२२	५	८४	८७	४	५
५८०	स्यारुडागा डाँडा महिला	रोल्या न.पा.-६	कोट्याउ-८	लिबाड	RO/LI/24/06	RO/LW/10/75	२०६२-११-१५	५.१२	३३	२०७३-०३-३१	५	८४	८७	४	५
५८१	हानीवाड	रोल्या न.पा.-६	कोट्याउ-८	लिबाड	RO/LI/24/07	RO/LW/10/76	२०६४-०१-१२	१०७.८६	१५२	२०६९-०३-२२	५			४	५
५८२	साउनेपानी बजै	रोल्या न.पा.-६	कोट्याउ-८	लिबाड	RO/LI/24/08	RO/LW/10/77	२०६४-०३-१५	११३.८४	६४	२०७६-०३-१७	१०	१४१	१५९	६	५
५८३	देउराली भन्ज्याड	रोल्या न.पा.-६	कोट्याउ-५	लिबाड	RO/LI/24/09	RO/LW/10/78	२०६४-०२-१४	९३.९४	१०८	२०७३-११-१८	१०	२६८	२८२	६	५
५८४	दाङधारा	रोल्या न.पा.-६	कोट्याउ-६	लिबाड	RO/LI/24/10	RO/LW/10/79	२०६४-०३-१५	१४९.३७	१२८	२०७६-०३-१७	१०	२९६	३४१	६	५
५८५	भुलावाड	रोल्या न.पा.-६	कोट्याउ-३,४	लिबाड	RO/LI/24/11	RO/LW/10/80	२०६४-०३-१४	२१४.६	२१२	२०७६-०३-१७	१०	५३६	५४१	८	७
५८६	गोस्वारे	रोल्या न.पा.-६	कोट्याउ-२	लिबाड	RO/LI/24/13	RO/LW/10/81	२०६४-०३-१४	८१.०९	७७	२०७६-०३-१७	१०	१८९	२०३	४	७
५८७	पिउलीगिरा	रोल्या न.पा.-६	कोट्याउ-९	लिबाड	RO/LI/24/14	RO/LW/10/82	२०६७-०२-०५	७२.५	५०	२०७६-०३-१७	१०	१२२	१३२	४	७
५८८	सल्लोरी साउनीपानि	रोल्या न.पा.-६	कोट्याउ-९	लिबाड	RO/LI/24/15	RO/LW/10/83	२०६७-०२-०५	६२.३९	४३	२०७३-०३-१०	५	१२२	१२२	६	७
५८९	मेवाड बामरुक	रोल्या न.पा.-४	लिबाड-७	लिबाड	RO/LI/25/01	RO/LW/10/84	२०४१-०४-०२	२२९.४२	१६०	२०७६-०३-२७	१०	४१३	३९७	७	४
५९०	रेउया	रोल्या न.पा.-२	लिबाड-२,३,४,५	लिबाड	RO/LI/25/03	RO/LW/10/85	२०४१-०८-०४	४३२.६२	४७१	२०७६-०३-२७	१०	११८५	११५५	१०	९
५९१	पेडीखोला	रोल्या न.पा.-४	लिबाड-७	लिबाड	RO/LI/25/04	RO/LW/10/86	२०५०-०३-३०	५६.४३	३६	२०७६-०३-१७	१०	८६	८७	४	७
५९२	धारापानी महिला	रोल्या न.पा.-४	लिबाड-७	लिबाड	RO/LI/25/05	RO/LW/10/87	२०५०-०३-३०	८८	७८	२०७०-०४-०३	५	२३६	२४०	१०	१
५९३	सिद्धथाम	रोल्या न.पा.-४	लिबाड-७	लिबाड	RO/LI/25/06	RO/LW/10/88	२०५१-०४-०२	२०१.९९	६६	२०७५-०३-२२	५	१५२	१६९	४	५
५९४	कालीपोखरी	रोल्या न.पा.-२	लिबाड-८	लिबाड	RO/LI/25/07	RO/LW/10/89	२०५०-०३-३१	४६.६६	६८	२०७५-०३-२५	५	१९७	१७८	४	३
५९५	धनुमुडा खैरीनी	रोल्या न.पा.-२	लिबाड-६	लिबाड	RO/LI/25/08	RO/LW/10/90	२०५०-०३-०६	१८३.९३	१४१	२०७५-०३-२५	५	३५३	३९१	५	६
५९६	पहरा	रोल्या न.पा.-४	लिबाड-५	लिबाड	RO/LI/25/09	RO/LW/10/91	२०५१-०३-२०	१२०	९३	२०७०-०३-३०	५	२६७	२६७	७	४
५९७	सालथारी वडगौरी	रोल्या न.पा.-४	लिबाड-७	लिबाड	RO/LI/25/10	RO/LW/10/92	२०५३-०३-२४	१४७.२५	१२०	२०७६-०३-२७	१०	३१५	२९०	८	७
५९८	मुलाखोला महिला	रोल्या न.पा.-४	लिबाड-९	लिबाड	RO/LI/25/11	RO/LW/10/93	२०५४-०२-१७	०.६६	४१	२०६७-०२-०५	५			५	४
५९९	बाब्राचरण	रोल्या न.पा.-४	लिबाड-५	लिबाड	RO/LI/25/12	RO/LW/10/94	२०५४-०२-१७	१३८	२३	२०७८-०३-३०	५	७३	५८	४	५
६००	पिपलखोला महिला	रोल्या न.पा.-२	लिबाड-९	लिबाड	RO/LI/25/13	RO/LW/10/95	२०५४-०३-१४	११	११७	२०७१-०३-२५	५	४६	४६	११	०
६०१	दहरीभर	रोल्या न.पा.-४	लिबाड-६	लिबाड	RO/LI/25/14	RO/LW/10/96	२०५४-०३-२४	८६.५१	१३७	२०७६-०३-२७	१०	४१७	४६२	४	७
६०२	फौजरी मल्ला महिला	रोल्या न.पा.-४	लिबाड-८	लिबाड	RO/LI/25/15	RO/LW/10/97	२०५५-०३-१५	१६	८६	२०७०-०४-०३	५	२५३	२२१	११	०
६०३	राउते धारा महिला	रोल्या न.पा.-४	लिबाड-८	लिबाड	RO/LI/25/16	RO/LW/10/98	२०५५-०३-१५	६१.१५	३७	२०७६-०३-२७	१०	११४	९१	११	०

६०४	तेजुङ भिना आंगोपा महिला	रोल्पा न.पा.-२	लिबाङ-६	लिबाङ	ROL/LI/25/17	ROL/LW/10/99	२०५५-०३-२२	४.७७	५३	२०७६-०३-२७	१०	१३५	१४२	११	०
६०५	ब्राडजङ महिला	रोल्पा न.पा.-१	लिबाङ-३	लिबाङ	ROL/LI/25/18	ROL/LW/10/100	२०५५-०३-२२	३६.४५	६८	२०७३-०३-३१	५	२२६	२५५	८	३
६०६	खुलुखुली	रोल्पा न.पा.-२	लिबाङ-६	लिबाङ	ROL/LI/25/19	ROL/LW/10/101	२०५५-०३-१४	१७.१०६	२७	२०७६-०३-२७	१०	८०	४०	११	०
६०७	चिठीखोला महिला	रोल्पा न.पा.-१	लिबाङ-४	लिबाङ	ROL/LI/25/20	ROL/LW/10/102	२०५६-०३-२३	०.४८	६७	२०७०-०३-१६	५	१७३	१७१	११	०
६०८	सानो लिबाङ	रोल्पा न.पा.-४	लिबाङ-९	लिबाङ	ROL/LI/25/21	ROL/LW/10/103	२०५६-०३-२४	६०.१६	६२	२०७७-०३-२६	१०	१६२	१८२	२	७
६०९	इन्द्रेणी महिला	रोल्पा न.पा.-१	लिबाङ-४,५	लिबाङ	ROL/LI/25/22	ROL/LW/10/104	२०५७-०३-२०	१३.१९	४६	२०७६-०३-२७	१०	१६३	११३	११	०
६१०	मुलपानी भ्रमना महिला	रोल्पा न.पा.-१	लिबाङ-४	लिबाङ	ROL/LI/25/23	ROL/LW/10/105	२०५८-०३-२९	१४.६२	६२	२०७५-०३-२५	५	१६७	१६७	१३	०
६११	सल्लिबोट	रोल्पा न.पा.-१	लिबाङ-४	लिबाङ	ROL/LI/25/24	ROL/LW/10/106	२०४९-०८-०४	१८३	६५	२०७८-०३-३०	५	१८४	१९०	४	७
६१२	देउराली	रोल्पा न.पा.-२	लिबाङ-२	लिबाङ	ROL/LI/25/30	ROL/LW/10/109	२०६४-०३-११	७१.१	१०७	२०७६-०३-२७	१०	३५४	३३२	४	७
६१३	लालीगुराँस	रोल्पा न.पा.-१	लिबाङ-४	लिबाङ	ROL/LI/25/31	ROL/LW/10/110	२०६६-०८-१८	८७.९५	७२	२०७२-०१-२९	५	१७९	२०३	१०	३
६१४	वसन्त खोला महिला	रोल्पा न.पा.-३	लिबाङ-२	लिबाङ	ROL/LI/25/32	ROL/LW/10/111	२०६६-११-२८	४.१९	११	२०७५-०३-२५	५	२८	२४	५	०
६१५	नयाँपानी महिला	रोल्पा न.पा.-३	लिबाङ-२	लिबाङ	ROL/LI/25/33	ROL/LW/10/112	२०७०-०४-०४	४	२३	२०७८-०३-३०	५	६२	६२	७	०
६१६	महापोखरी महिला	रोल्पा न.पा.-४	लिबाङ-७	लिबाङ	ROL/LI/25/34	ROL/LW/10/113	२०७०-०४-०४	५.५	२८		५			५	४
६१७	हीरियाली	रोल्पा न.पा.-३	लिबाङ-१	लिबाङ	ROL/LI/25/35	ROL/LW/10/114	२०७०-०६-१२	३९१.४१	१२७	२०७०-०६-१२	५	३४३	३२६	५	६
६१८	खर्सेपारा	रोल्पा न.पा.-३	लिबाङ-१	लिबाङ	ROL/LI/25/37	ROL/LW/10/116	२०७१-०३-१७	१२.३४	३४	२०७१-०३-१२	५	८५	८६	११	०
६१९	फुलवारी महिला	रोल्पा न.पा.-३	लिबाङ-२	लिबाङ	ROL/LI/25/38	ROL/LW/10/117	२०७१-११-०२	२	२०	२०७७-०३-२६	१०	४६	४६	७	०
६२०	पूण हीरियाली	रोल्पा न.पा.-७	कोचाबाङ-५	लिबाङ	ROL/LI/45/08	ROL/LW/10/118	२०६७-०३-२५	७२	८१	२०७८-०३-३०	५	२२२	२३६	५	६
६२१	एकलेचण सल्लेरी	रोल्पा न.पा.-७	कोचाबाङ-४	लिबाङ	ROL/LI/45/11	ROL/LW/10/119	२०६८-०२-१९	५८	६४	२०७३-०३-२२	५	१९९	१७९	७	४
६२२	मिठुल हीरियाली	रोल्पा न.पा.-७	कोचाबाङ-३	लिबाङ	ROL/LI/45/12	ROL/LW/10/120	२०६८-०२-१९	१७.४६	८१	२०७३-०३-३१	५	२२१	२२१	६	५
								५४,१११.०६	५६,८५५			१५२,७२५	१५७,१०७	३,१६९	३,४४१

**अनुसूची ४ : आ.त. २०७७/०७८ मा सम्मूह गठन तथा कार्ययोजना हस्तान्तरण गरिएका सामुदायिक वनहरूको तथ्यांक विवरण**

क्र. सं.	सामुदायिक वन उपभोक्ता समूहको नाम	ठेगाना	सब डिभिजन	CFUG_NEW_Code	सम्मूह दर्ता/ कार्ययोजना स्वीकृत मिति	Area (ha).	Hhs.	Forest Type #	Forest Condition	जनसंख्या महिला	जनसंख्या पुरुष	समिति महिला	समिति पुरुष	अवधी
१	खारखोला मोरचुमे तुलोडाँडा	रुन्टीगढी गा.पा. ९	रुन्टीगढी	ROL-RT-01-96	2078-03-30	४५.०७	५८	३	G	१४८	१४६	५	६	१० वर्ष

**अनुसूची ५ : आ.व. उ.स.को नाम २०७७/०७८ मा कार्ययोजना नविकरण गरिएका सामुदायिक वनहरूको तथ्यांक वितरण**

क्र. सं.	सा.व.उ.स.को नाम	ठेगाना	घरधुरी संख्या	जनसंख्या			वनको क्षेत्रफल हे. मी (रूख तथा पोल)	जम्मा सीचिती (घन मी (रूख तथा पोल)	काठको ढ्ढ्ढ (क्यूबिक फिट)	कार्यसमिति		कै.
				म	पु	जम्मा				म	पु	
१	देउराली लेक	रुन्टीगढी ९	२६	७४	७६	१५०	४६	१४४	३३२	४	३	१० वर्ष
२	पातीहाला भवनौरा	रुन्टीगढी ९	६४	१५८	१४०	२९८	२२०	७५	१०६९	३	६	१० वर्ष
३	मान्द्रे	रोल्पा न.पा. ५	६८	२०२	२१९	४२१	१४५.३४	१३७	१६६८	३	६	१० वर्ष
४	सल्लेरी वसन्त हरियाली	रुन्टीगढी ९	६५	१७५	१९२	३६७	८१	१८०	९८४	४	७	१० वर्ष
५	रुन्टेपाखा	माडी १	१२२	३५२	३६१	७१३	१००.८१	१५१.०२	५५४.०४	६	७	१० वर्ष
६	पातिहाला	माडी १	१२५	३६३	३४८	७११	२३.८८	१९०.५३	१९२.८	४	७	१० वर्ष
७	बल्लेधुरी	माडी ५	९७	२६३	२५२	५१५	१८१.१८	१५८.४२	१४७१.३२	६	७	१० वर्ष
८	चुनारबाड	माडी ५	१३७	३४०	३९९	६७३	९५.९१	८२.९६	५९८.७८	५	८	१० वर्ष
९	राउटेचौर	माडी ५	१२२	३२६	३३४	६६०	१७६.६	२०१.१३	१९१३.१	५	८	१० वर्ष
१०	कालिका	माडी ४	३७	७७	७८	१५५	५६.१	१३९.७३	६२५.८	३	४	१० वर्ष
११	वनराज	रुन्टीगढी ७	११५	३२१	३१५	६३६	६९.२	११८.७१	३१२.३५	५	६	१० वर्ष
१२	भूमियामाता सालघारी	रुन्टीगढी १	१५०	४५२	४५४	८९३	१८७.९	१२५.३१	१२९५.९	५	६	१० वर्ष
१३	ढुङ्गे विसौना	रुन्टीगढी २	१०६	३०६	३३७	६४३	२२५.४	१४७.१९	१४५७.१३	८	७	१० वर्ष
१४	देउराली	रुन्टीगढी ८	६७	१६२	१८७	३४९	११०.	१४४.५	७२२.२	५	६	१० वर्ष
१५	प्रगतिशिल	रुन्टीगढी १	६६	१८३	१६७	३५०	१९२.४	१२४.९६	१३३७.०९	३	८	१० वर्ष
१६	दुविधारा	रुन्टीगढी ५	६२	१९७	२०९	४०६	७३.३	१३२.७२	६१७.७	६	८	१० वर्ष
१७	चिन्नेथान रावन	रुन्टीगढी ५	१३२	३४०	३३३	६७३	१७७.७	१५९.१	१९२४.४७	५	४	१० वर्ष
१८	पतभङ सल्लेरी	रुन्टीगढी ६	१३९	३३६	३९२	७५८	४०.५	१४०.५२	२७६.१	५	६	१० वर्ष
१९	जलुकुपानी	रुन्टीगढी ८	६९	२०४	२००	४०४	१६९.७	१४६.५८	११६४.२	५	६	१० वर्ष
२०	तिनताले	त्रिवेणी ७	९८	२७५	२८७	५३५	१४६.५	११९.१५	२३४०.८	४	५	१० वर्ष
२१	सिद्धथान	त्रिवेणी २	७९	१९८	२१८	४१६	८३.	१२२.२७	१९८४.३	५	४	१० वर्ष
२२	मालभुमखोला	त्रिवेणी ४	१४२	३७३	३५८	७३१	६६.७	१३२.४	१२६२.	४	७	१० वर्ष
२३	मुलखोला	त्रिवेणी २	७७	१९६	१९७	३९३	४०.१	१६३.९७	१२६६.६५	४	५	१० वर्ष
२४	दिधाचौर	त्रिवेणी ४	७८	२०३	२२०	४२३	४९.५	११९.	११११.८	४	५	१० वर्ष
२५	कमरोखानी	त्रिवेणी ३	७१	१६७	१६१	३२८	३६.२	१५४.८	१०७३.३२	३	४	१० वर्ष
२६	सिद्धमोरिङ	त्रिवेणी ४	१००	२२५	२३४	४५९	७१.५	९७.३८	१५४४.	४	७	१० वर्ष



२७	काफलगौरा	त्रिवेणी ४	५६	१४८	१४३	२९१	१२२.२	११८.५	२७७७.३६	४	३	१० वर्ष
२८	अनन्ते ओडार	त्रिवेणी ७	९८	२५७	२७८	५३५	६३.१	१३५.०७	१७००.६	४	५	१० वर्ष
२९	ज्याङ्खोला मेलडांडा	त्रिवेणी २	६७	३८४	४१९	८०३	३५५.५	९९.८१	४७०६.३६	५	८	१० वर्ष
३०	भित्तुचुला	त्रिवेणी २	७९	१९१	२१९	४१०	६९.२	९१.०७	१७१५.	३	४	१० वर्ष
३१	देउगाली	त्रिवेणी ३	९१	२६८	२९१	५५९	१२७.३	१६२.३	१६७६.५३	३	८	१० वर्ष
३२	लामपुतली	त्रिवेणी ४	१२१	३६६	३३२	६९८	११२.८	१९२.५७	२७२७.४	३	८	१० वर्ष
३३	भारतेवीखने	रुन्टीगढी ५,६	१२०				७२.९	१०८.४५	१४३.३५	५	६	५ वर्ष
३४	मैचने	रुन्टीगढी ४	६१	१८५	१९५	३८०	७७	७२.७८	१३७.	२	७	१० वर्ष
३५	धवारी	रुन्टीगढी ७	३७	१२१	११७	२३८	५४	११३.१९	३८३.१७	६	५	५ वर्ष
३६	दुईखोली	रुन्टीगढी ८	७२	१६२	१६८	३३०	८१.२	१०६.६	५६२.१	३	१०	१० वर्ष
३७	मासिना	रुन्टीगढी ४	८३	२३८	२२८	४७६	५१.७	१२६.९१	४७८.९१	३	६	१० वर्ष
३८	धारापानी	रुन्टीगढी ६	५४	१७१	१९८	३६९	१००.४	४५.४	३७.	६	३	५ वर्ष
३९	लापल	रुन्टीगढी १	१४०	३९९	३९९	७९८	२१९.४	१३९.८१	२०११.५६	११		१० वर्ष
४०	धानरोक	रुन्टीगढी २	१०६	३३०	३४०	६७०	२२३.७	१४१.९३	२२७१.७	९	६	१० वर्ष
४१	कुटेरीपानी	रुन्टीगढी ७	४८	१२५	११४	२३९	१०४.५	८८.९७	२६६.७१	८	३	१० वर्ष
४२	श्रृजनशिल	रुन्टीगढी ६	३३	११२	१२१	२३३	६३.३	१०६.२	३७३.८	५	६	१० वर्ष
४३	रानीखोला देउगाली	रुन्टीगढी ९	९८	२६०	२७१	५३१	२७९.७४	९९.१३	१७९३.४	५	६	१० वर्ष
४४	हरियाली	रुन्टीगढी १	९१	१६९	२९४	५६३	१२२.२	१३२.१६	१०८२.९९	५	८	१० वर्ष
४५	शिङ्खुजे	माडी १	८९	२७२	२४७	५१९	१९२.	७८.१	१७९.	३	८	१० वर्ष
४६	रिमाडुङ	माडी ५	३९	११५	११०	२२५	२३.२	१७८.५२	२२९.५५	४	५	१० वर्ष
४७	शुपाफेदी	माडी ६	६०	१५३	१४६	३०२	१२६.१	१७९.८९	५४७.६	४	५	१० वर्ष
४८	जनचेतना	माडी ८	५१	१३०	१३१	२६१	६७.५	१८३.४२	६८७.८९	९		१० वर्ष
४९	देउगाली	माडी ५	५४	१५२	१६०	३१२	६६.३	१७७.५	६५१.२	५	४	१० वर्ष
५०	ईन्द्रेणी	सुनिस्मृती ५	६१	१७२	१९९	३७१	१३.१	४७७.१५	८६.७	६	५	१० वर्ष
५१	सल्लेरीपाखा	सुनिस्मृती ६	११९	३४४	३४४	६५९	७१.५	८०.५१	१११५.७	४	७	१० वर्ष
५२	पंधेरा महिला	सुनिस्मृती ५	१०६	३०५	३२६	६३१	११५.१	४१.८८	७९२.६५			५ वर्ष
५३	खुंगी महिला	सुनिस्मृती २	३९१	११६७	११६८	२३३५	६६३.९	९४.१२	४३९७.६५	६	३	१० वर्ष
५४	भिरपाटी	परिवर्तन २	२२०	७०४	६७६	१३८०	२५३.०३	११५९४.९४	२१४७.८	९	८	१० वर्ष
५५	पनेरा	परिवर्तन २	५१	१५८	१५१	३०९	२३.२४	१६६९.२५	५८८.०२	५	४	१० वर्ष

५६	कालापौखरा	परिवर्तन ४	१४०	३६१	३४७	७०८	१८४.४	१५०२५.५६	३५३८.९	१	१०	१० वर्ष
५७	नवदुर्गा भगवती	परिवर्तन ३	२०४	६४७	६२१	१२६८	१०१.४	९७३०.२१	२९१४.	४	४	१० वर्ष
५८	प्रकाश	परिवर्तन ५	९६	२४५	२३५	४८०	५२.१	४८९४.३९	१२९१.६	७	६	१० वर्ष
५९	रिखोला	शबाड १,२	२०३	४४९	५२७	१०७६	२१.९७	१०७४.७७	३१५.०८	३	१०	१० वर्ष
६०	चोलीफुजे मृग निवास	त्रिवेणी ५, रोल्पा	४९	१२८	११४	२४२	३७.८	१६०.८	६८५.७	४	५	५ वर्ष
६१	दाडाई धाउखानी	त्रिवेणी ५, रोल्पा	१७४	८९३	९२५	१८१८	२६.५	९८.४१	१८१.७५	७	२	५ वर्ष
६२	तिलारिची	त्रिवेणी ७, रोल्पा	१०४	३५१	३३५	६८६	१९३.५	१२०.२७	१९१०.	३	८	५ वर्ष
६३	गोगनपानी	लुंग्री ५, रोल्पा	७१	२३९	२५९	४९८	४०.१	१५१.१७	५७४.२१	२	५	१० वर्ष
६४	जम्मुगौरा	त्रिवेणी ३, रोल्पा	१३५	२४४	२४८	४८३	१२९.७	१७०५६.६५	१८७२.३	४	५	५ वर्ष
६५	गोगनपानी	लुंग्री २, रोल्पा	३२५	८३६	८१२	१६४८	५८.	१४३.९८	६४०.१९	९	४	१० वर्ष
६६	लिम्नेधुरी	त्रिवेणी १, रोल्पा	८१	१९४	२११	४०५	७६.८	१५९.५२	१३८२.	५	६	५ वर्ष
६७	घोप्रेडुंगा	त्रिवेणी १, रोल्पा	१०५	२८१	२५७	५३८	६१.६	२१३.	९१९५.	४	५	५ वर्ष
६८	हरियाली जनचेतना	त्रिवेणी १, रोल्पा	१२१	३४६	३३४	६८०	६४.८	२१०.२२	१२५४.४	३	६	५ वर्ष
६९	यारी	त्रिवेणी १, रोल्पा	७५	१९२	२१४	४०६	१००.४	१६३.३९	१६५५.३८	५	४	५ वर्ष
७०	लामीधारा धैरनी सा.व.	माडी गा.पा. ६	७६	१९०	१८८	३७८	१३१.१	१३४७५.६	२४८७.७	४	७	५ वर्ष
७१	नयाँ चरण सा.व.	रोल्पा न.पा. १	९८	२५८	२८५	५४३	२८१.	३७५६६.१५	२५१४.६९	५	६	५ वर्ष
७२	सल्लीबोट सा.व.	रोल्पा न.पा. १	६५	१८४	१९०	३७४	१८३.२	१६४०८.९	१०४५.	४	७	५ वर्ष
७३	चिडिखोला सा.व.	रोल्पा न.पा. १	१४८	३९३	४२०	८१३	२३३.२	३२१०८.५	२४८७.६६	५	६	५ वर्ष
७४	पूर्ण हरियाली सा.व.	रोल्पा न.पा. ७	८१	२३२	२३८	४७०	७१.९	८२१८.६	५७४.५	५	६	५ वर्ष
७५	बाखाचरणसा.व.	रोल्पा न.पा. १	२३	७३	५८	१३१	१३८.१	५१५९.३	३८०.८७	४	५	५ वर्ष
७६	पतौपातल सा.व.	रोल्पा न.पा. १०	१३१	३८०	४४१	८२१	३७.६	३३३४.५	१५१.४	५	८	५ वर्ष
७७	नैमापातल सा.व.	रोल्पा न.पा. ९	७८	२०२	२०१	४०३	१२.५	१३५०.८	२६.८३	५	६	५ वर्ष
७८	सालधारी रानीवन सा.व.	रोल्पा न.पा. ९	१०५	२१२	२३५	४४७	२७४.६	२१०९२.३	१५९८.४	४	७	५ वर्ष
७९	नयाँपानी महिला सा.व.	रोल्पा न.पा. २	२३	६२	६२	१२४	३.९५	४७१.	३३.७४	७	०	५ वर्ष
८०	डिग्रेपानी सा.व.	रोल्पा न.पा. ३	१००	२४०	२७७	५१७	३.८	४१७.९९	३८.४	३	४	५ वर्ष
८१	उकालाधारा सा.व.	रोल्पा न.पा. ३	४१	११६	११२	२२८	४.३	४०५.७५	४२.८५	२	५	५ वर्ष
८२	तिमिले सा.व.	रोल्पा न.पा. ५	६७	१८८	२०६	३९४	१६१.९९	१४९.७४	१८८४.८८	३	४	१० वर्ष
८३	तिल्केपानी धारा सा.व.	रोल्पा न.पा. ५	६७	१८९	१८६	३७५	१०२.८	१६०.५८	१२६२.२६	४	५	१० वर्ष
			कुल जम्मा				९५७०.९०					

अनुसूची ६ : आ.व. २०७०/०७१ देखि आ.व.२०७७/०७८ सम्म निजी नक्बरी आवादीबाट उत्पादित काठ दाउराको परिमाण तथा राजश्व वितरण

आ.व.	काठ		मू.अ.क. (रु.)	दाउरा		रोजगारी (श्रमदिन)
	जात	परिमाण (क्यू.फिट)		जात	परिमाण (चड्डा)	
०७०/७१	खोटेसल्ला, सिसौ, उत्तिस, खरी, मालागिरी	८३१५०	२१६१९००	बाँफ, मेल, खोटे सल्ला, खरी, मालागिरी, जामुन, उत्तिस र सिमल	७५.५	२७१५६
०७१/७२	खोटेसल्ला, तेन्दु, बोट धयेरो, उत्तिस, पैयु, खरी, खरी, चिउरी, मेल, सैपा, कटुस, बाँफ, गरुल, दुनी, जामुन र सिमल	५४१५९	१३४६११२	खोटेसल्ला, तेन्दु, बोट धयेरो, उत्तिस, पैयु, खरी, खरी, चिउरी, मेल, सैपा, कटुस, बाँफ, गरुल, दुनी, जामुन र सिमल	६५.५	१८२९२
०७२/७३	प्राप्त नभएको					०
०७३/७४	खोटे सल्लो तथा अन्य कुकाठ	५६०४२	१२९४६२३	खोटे सल्लो तथा अन्य कुकाठ	१६.३	१७०२३
०७४/७५	खोटे सल्लो तथा अन्य कुकाठ	५२३५०	१०५७३६८	खोटे सल्लो तथा अन्य कुकाठ	१६.०	१५९८९
०७५/७६	खोटे सल्ला, दुनी, चिउरी खयर, मालागिरी उत्तिस	५२३५४	९७५६९२	खोटे सल्लो तथा अन्य कुकाठ	३४.५	१६६१७
०७६/७७	खोटे सल्लो, उत्तिस तथा दुनी	१३९३७	५८०२८५	खोटे सल्लो, उत्तिस तथा दुनी	४.०	४३९८
०७७/७८	खोटे सल्ला, पाटे सल्ला, उत्तिस, दुनी, सिमल, खयर, श्रीखण्ड	३३६३३.२९	८९६२४८.६	खोटे सल्ला, पाटे सल्ला, उत्तिस, पैयु, कटुस, भिमल, काभ्रो, कोइरालो, दुधिलो	३६.६	११९५१
		३४५८२५	८३१२२२९		२४८.४५	१११४२६

नोट : १ क्यू.फिट काठ संकलनको लागि ०.३१७२ श्रमदिन तथा १ चड्डा दाउरा संकलनको लागि ३.५ श्रमदिन का दरले विश्लेषण गरिएको

अनुसूची ७ : आ.व. २०७०/७१ देखि आ.व. २०७७/७८ सम्ममा राष्ट्रिय वन क्षेत्रबाट संकलित जडीबुटी तथा गैरकाष्ठ वन पैदावारको परिमाण, राजश्व तथा रोजगारी विवरण

सि. नं.	जडीबुटी प्रजाती	आ. व. ०७१०/७१		आ. व. ०७२०/७२		आ. व. ०७३०/७३		आ. व. ०७४०/७४		आ. व. ०७५०/७५		आ. व. ०७६०/७६		आ. व. ०७७०/७७		जम्मा संकलन परिमाण (के.जी.)	जम्मा राजश्व रु.	प्रती केजी श्रमदिन	जम्मा श्रमदिन	
		संकलन परिमाण (के.जी.)	राजश्व (रु.)	संकलन परिमाण (के.जी.)	राजश्व (रु.)	संकलन परिमाण (के.जी.)	राजश्व (रु.)	संकलन परिमाण (के.जी.)	राजश्व (रु.)	संकलन परिमाण (के.जी.)	राजश्व (रु.)	संकलन परिमाण (के.जी.)	राजश्व (रु.)	संकलन परिमाण (के.जी.)	राजश्व (रु.)					
१	टिमु फूल	३६१२	२५२९६	४४६४८	३५७१८४	११८३०	११९६४०	११०६४०	४८०००	३८४०००	४८०००	४८००००	४८०००	४८००००	४८०००	४८००००	४८०००	४८०००	४८०००	४८०००
२	काउली बोट्रा	१३३००	१३३०००	२७८००	२७८०००	३९५०	५९२५०	१३०५०	१३०५००	१३०५०	१३०५००	१३०५०	१३०५००	१३०५०	१३०५००	१३०५०	१३०५००	१३०५०	१३०५०	१३०५०
३	गिहुको फल	१००	२७००	३४०००	१०२०००	२१००	६३००	४३५०	१२६००	१२६००	१२६००	१२६००	१२६००	१२६००	१२६००	१२६००	१२६००	१२६००	१२६००	१२६००
४	सेतक चिनी	०	०	०	०	०	०	३०००	९००००	३००००	९०००००	३००००	९०००००	३००००	९०००००	३००००	९०००००	३००००	९०००००	३००००
५	तिगेडी	०	०	५३००	२६५००	१०००	५०००	३००००	३०००००	३००००	३०००००	३००००	३०००००	३००००	३०००००	३००००	३०००००	३००००	३००००	३००००
६	पाषाणवेद	६८००	३४०००	२५००	१२५००	९३००	४६५००	९१००	४६५००	९१००	४६५००	९१००	४६५००	९१००	४६५००	९१००	४६५००	९१००	४६५००	९१००
७	तेजात	६०००	१२०००	५७७३	११५४६	३२५०	६५००	६७००	१३४००	७०००	१४०००	७०००	१४०००	७०००	१४०००	७०००	१४०००	७०००	१४०००	७०००
८	जुली आमिलो	६३५	३१७५	२१७७	१०८८५	३८००	१९०००	९७००	४८५००	४८५००	४८५००	४८५००	४८५००	४८५००	४८५००	४८५००	४८५००	४८५००	४८५००	४८५००
९	अमला	१२५०	१२५०	६५००	६५००	५००	५००	१०००	१०००	१०००	१०००	१०००	१०००	१०००	१०००	१०००	१०००	१०००	१०००	१०००
१०	दालचिनी बोट्रा	१३५०	१४५०	११३७७	७९६३९	६५०	४५५०	५३००	३७१००	४२००	३७१००	४२००	३७१००	४२००	३७१००	४२००	३७१००	४२००	३७१००	४२००
११	विषफेज	०	०	१००	१०००	१३०००	१३००००	८००	४०००	४०००	४०००	४०००	४०००	४०००	४०००	४०००	४०००	४०००	४०००	४०००
१२	सुान्धकोकिला	५००	३५००	१०००	७०००	२००	१४००	१४४००	१४४०००	३१००	२१७००	४०००	४००००	४०००	४००००	४०००	४००००	४०००	४०००	४०००
१३	जटामसी	०	०	२००	४०००	४००	४०००	२००००	४०००००	०	०	०	०	०	०	०	०	०	०	०
१४	फलखोटो	४१००	२१४००	३७००	२२२००	०	०	७००	५६००	५६००	५६००	५६००	५६००	५६००	५६००	५६००	५६००	५६००	५६००	५६००
१५	तिलेपानी डंठ	४००	४००	१४७५	१४७५	१००	१००	४२००	४२००	७०००	७०००	७०००	७०००	७०००	७०००	७०००	७०००	७०००	७०००	७०००
१६	बुन्नो/दासहली	१०००	८०००	१६३०	१३०४०	५७५०	४६०००	०	०	२२००	१७६००	१०००	८०००	१०००	८०००	१०००	८०००	१०००	८०००	१०००
१७	मजिठो लहरा	१०००	५०००	१६००	८०००	३१००	१५५००	२००	१५५००	२००	१५५००	२००	१५५००	२००	१५५००	२००	१५५००	२००	१५५००	२००
१८	बोभो बरा	१००	५००	२४९	१२४५	३९०	१९५०	७५०	३७५०	२७००	२७००	२७००	२७००	२७००	२७००	२७००	२७००	२७००	२७००	२७००
१९	गुन्चीच्याउ	०	०	५७	१७१००	५	१५००	८५००	४२५००	०	०	५	२५००	०	०	५	२५००	०	०	५
२०	साधारण च्याउ	४१५	२०७५	१५२२	७६१०	५०	२५०	१५०	४७५०	४०००	२००००	५५५	२७७५	५५५	२७७५	५५५	२७७५	५५५	२७७५	५५५
२१	सिकार्काई	०	०	२०००	८०००	०	०	५०००	४००००	०	०	०	०	०	०	०	०	०	०	०
२२	चिचाडो	२७५	४१२५	८४५	१२६७५	६००	९०००	१७००	२५५००	१७५०	२६२५०	१५०	२६२५०	१५०	२६२५०	१५०	२६२५०	१५०	२६२५०	१५०
२३	बुकी फूल	१५००	१५००	०	०	०	०	४६००	३२२००	०	०	०	०	०	०	०	०	०	०	०
२४	गुर्जोहरा	६००	१२००	२००	४००	०	०	२०१०	७०००	२५००	१२५००	११००	५५००	२५००	१२५००	११००	५५००	२५००	१२५००	११००
२५	अल्लो रेशा	०	०	१२५०	६२५०	०	०	०	०	३४००	१३०००	३४००	१३०००	३४००	१३०००	३४००	१३०००	३४००	१३०००	३४००
२६	सिम्को जरा	०	०	०	०	०	०	०	४०००	४०००	४०००	४०००	४०००	४०००	४०००	४०००	४०००	४०००	४०००	४०००
२७	गुडुची	१३१३	१९६९५	७०५	१०५७५	५५०	८२५०	०	०	२५००	३७५००	०	०	२५००	३७५००	०	०	२५००	३७५००	०
२८	सुान्धवाल	०	०	०	०	०	०	०	०	०	०	०	०	०	०	०	०	०	०	०



अनुसूची C : आ.व.२०७७/०७८ देखि आ.व.२०७७/०७८ सम्ममा निजी वनबाट संकलित जडीबुटी तथा गैरकाष्ठ वन पैदावार तथा रोजगारी विवरण

सि. नं.	जडीबुटी प्रजाति	आ.व.अनुसार निजी आवादी जग्गानाट संकलित जडीबुटी तथा गैरकाष्ठ वन पैदावारहरूको परिमाण (केजी)										प्रतिकेजी श्रमदिन	जम्मा श्रमदिन
		०७०/७१	०७१/७२	०७२/७३	०७३/७४	०७४/७५	०७५/७६	०७६/७७	०७७/७८	जम्मा			
१	टिमुर	०	०	११६१६०	१३५५५५	५१७००	७७५०४	७२१००	१३९४००	५९२४१९	०.३	१७७७२६	
२	काउलोको बोक्रा	०	०	३६६२६	१६०००	०	०	०	०	५२६२६	०.०५	२६३१	
३	रिठ्ठोको फल	०	०	२००४	०	०	०	०	०	२००४	०.०३	६०	
४	तिगोडी	०	०	२०००	०	०	०	०	०	२०००	०.०५	१००	
५	पाषाणवेद	०	०	२००	०	०	०	०	०	२००	०.०३	६	
६	तेजपात	०	०	८२०६	३६००	२०००	०	०	०	१३८०६	०.०३	४१४	
७	चुल्ठी आमिलो	०	०	३५००	०	०	०	०	०	३५००	०.१	३५०	
८	दालचिनी बोक्रा	०	०	१६६०१	०	४३००	०	०	०	२०९०१	०.०३	६२७	
९	सुगन्धकोकिला	०	०	२५००	०	०	०	०	०	२५००	०.०३	७५	
१०	अन्य	०	०	२९६२०	०	०	०	०	०	२९६२०	०.०३	८८९	
	कुल जम्मा	०	०	२१७४१७	१५५१५५	५८०००	७७५०४	७२१००	१३९४००	५८०१७६		१८२८७८	

**अनुसूची ८ क : आ.व. २०७७।७८ मा भएको कम्पनी अनुसारको खोटी निकासी तथा राजश्व वितरण**

क्र. सं.	कम्पनीको नाम	स्थानीय तह	सा.व. संख्या	खोटीभरी टिम संख्या	परिमाण (केजी)	समूहको खातामा जम्मा भएको रकम (रु.)	भ्याट रकम रु.	आ.आ.कर रु.	स्थानीय निकासी कर रु.
१	गंगा	त्रिवेणी र रुन्टीगढी गा.पा.	५२	३८६६१	६६६६२९.६	७९९९५५५.२	१०३९९४२.१८	०	१३३३२५९.२
२	माउण्ट	रोल्पा न.पा. र लुंग्री गा.पा.	९	५७३५	९२५४५.५	१११०५४६	१४४३७०.९८	०	११७०४८
३	स्वस्तिक	रुन्टीगढी र त्रिवेणी गा.पा.	२१	२८५६८	५१५२२९	६०९०००६.७८	८०३७५७.२४	९२७४१.२२	१०३०४५८
कुल जम्मा			८२	७२९६४	१२७४४०४.१	१५२००१०७.९८	१९८८०७०.४	९२७४१.२२	२४८०७६५.२

प्रती १६०० के.जीको लागि ११२।६६ श्रमदिनका दरले कुल १२,७४,४०४.१० केजीको जम्मा रोजगारी श्रमदिन = ८९७३४

**अनुसूची ८ ख : आ.व. २०७७।७८ मा संकलन भएको स्थानीय तह अनुसारको खोटी निकासी तथा राजश्व वितरण**

क्र. सं.	स्थानीय तहको नाम	सा.व. संख्या	खोटीभरी टिम संख्या	परिमाण (केजी)	समूहको खातामा जम्मा भएको रकम (रु.)	भ्याट रकम रु.	आ.आ.कर रु.	स्थानीय निकासी कर रु.
१	त्रिवेणी गा.पा.	४६	३४७८९	६०८००.६०	७२०४७०६.७०	९३७२४८.९४	४९००.५०	१२०१६०१.२०
२	रुन्टीगढी गा.पा.	२७	३२४४०	५८१०५८.००	६८८४८५५.२८	९०६४५०.४८	८७८४०.७२	११६२११६.००
३	रोल्पा न.पा	८	४१६४	६६६२४.००	७९११८८.००	१०३९३३.४४	०.००	४१६४०.००
४	लुंग्री गा.पा.	१	१५७१	२५९२१.५०	३११०५८.००	४०४३७.५४	०.००	७५४०८.००
कुल जम्मा		८२	७२९६४	१२७४४०४.१०	१५२००१०७.९८	१९८८०७०.४०	९२७४१.२२	२४८०७६५.२०

**अनुसूची १० : आ.व. २०७७/७८ मा सामुदायिक वनबाट उत्पादन तथा निकासी भएको खोटाको परिमाण तथा राजश्व वितरण**

क्र.सं	सा.व.उ.स.को नाम ठेगाना		क्षेत्रफल (हे)	माउखु संख्या	माउखु संख्या	माउ खड बाहेकका खोटा संकलन गरिने खड संख्या	घाटा/ही स्थान	उत्पादित खोटाभरी टिम संख्या	उत्पादित खोटाको परिमाण (केजी)	समूहको खातामा जम्मा भएको रकम (रु)	भ्याट रकम रु	आ.आ. कर रु.	स्थानीय निकासी कर रु.	कम्पनी को नाम
	नाम	ठेगाना												
१	जलुकोपानी	रुटीगाढी ८, रोल्या	१६९.६७	६३६	१५६०४		सिमपानी	१०४२	१७७९६.३	२१३५५५.६०	२७७६२.२३	०	३५५९२.६०	गंगा
२	सल्लेरी	रुटीगाढी ८, रोल्या	६३.७५	२८७	९२०९		सिमपानी	४३३	७३८२.१	८८५८५.२०	११५१६.०८	०	१४७६४.२०	गंगा
३	चौफारी	रुटीगाढी ८, रोल्या	१३२	५२८	११२१३		सिमपानी	७५१	१२८४५.५	१५४१४६.००	२००३८.९८	०	२५६९१.००	गंगा
४	सल्लेरी लालीगुराँस	रुटीगाढी ८, रोल्या	१०५.९५	१३१	१०८८६		सिमपानी	२०५	३१०७.३	४२८८७.६०	५४७१.३९	०	७०१४.६०	गंगा
५	देउराली	रुटीगाढी ८, रोल्या	१०९.९९	४३९	१०८४८		सिमपानी	८५०	१४५३९.७	१७४४७६.४०	२२६८१.९३	०	२९०७९.४०	गंगा
६	बल्डजुरे	रुटीगाढी ८, रोल्या	२५९.९६	५०	२०५०		सिमपानी	३०३	५१६९.५	६२०३४.००	८०६४.४२	०	१०३३९.००	गंगा
७	शान्तीचौर	रुटीगाढी ८, रोल्या	३९.२९	१११	३५५१		सिमपानी	५८३	९९६०.६	११९५२७.२०	१५५३८.५४	०	१९९२१.२०	गंगा
८	चिन्नेखर्क	रुटीगाढी ७, रोल्या	१५९.११	४४५	२१६९६		दहवन	१२४३	२१८५३	२६२२६.००	३४०१०.६८	०	४३७०६.००	गंगा
९	सल्लेरी महिला	त्रिवेणी २, रोल्या	८१.११	३६५	१७३८३		दहवन	४५९	७९९८	९५९७६.००	१२४७६.८८	०	१५९९६.००	गंगा
१०	रामपुर	त्रिवेणी २, रोल्या	२०७.२२	९३३	२३५५६		दहवन	६८४	११९३१	१४३१७२.००	१८६१२.३६	०	२३८६२.००	गंगा
११	दहवन	त्रिवेणी २, रोल्या	२१७.०६	२२६	२१२५०		दहवन	१०३४	१८३९५	२२०७४०.००	२८६९६.२०	०	३६७९०.००	गंगा
१२	गोगन डाँडा	त्रिवेणी २, रोल्या	४९.७५	२५०	१५१७		दहवन	४६२	८१९	९८२६८.००	१२७७४.८४	०	१६३७८.००	गंगा
१३	सारंगे कोलबाड	त्रिवेणी २, रोल्या	७९.४८	३५८	११६३४		त्रिवेणी	८४४	१५०१३	१८०१५६.००	२३४२०.२८	०	३००३६.००	गंगा
१४	मालबौफ्र खोला	त्रिवेणी ४, रोल्या	१६१.२३	७२६	२७०९६		सिमपानी	१८९२	३२३६१	३८८३३२.००	५०४८३.१६	०	६४७२२.००	गंगा
१५	दावोट	त्रिवेणी ४, रोल्या	१२७.७९	५७५	१९३८०		सिमपानी	१२६१	२०८५३	२५०२३६.००	३२५३०.६८	०	४१७०६.००	गंगा
१६	काफलौरा लालीगुराँस	त्रिवेणी ५, रोल्या	२७.९१	७५	९१२१		सिमपानी	११६२	१९८३१.५	३३७९७८.००	३०९३७.१४	०	३९६६३.००	गंगा
१७	दिघाचौर	त्रिवेणी ४, रोल्या	४९.५३	२४०	१०३७०		सिमपानी	६०३	१००१८.२	१२०२१८.४०	१५६२८.३९	०	२००३६.४०	गंगा
१८	मालभुम खोला	त्रिवेणी ४, रोल्या	६६.६९	३२०	१९०४४		सिमपानी	१७१	२९२३.५	३५०८२.००	४५६०.६६	०	५८४७.००	गंगा
१९	सिद्धोमिड	त्रिवेणी ४, रोल्या	७१.५४	३४५	१८३३९		सिमपानी	८४०	१३९४३.३	१६७३१९.६०	२१७५१.५५	०	२७८६.६०	गंगा
२०	रुटियाखोला	त्रिवेणी ६, रोल्या	११६.५९	५२५	२४१२१		सिमपानी	१००५	१७०८८.८	२०५०६५.६०	२६६५८.५३	०	३४१७७.६०	गंगा
२१	लसुने हरियाली	त्रिवेणी ६, रोल्या	८६.३६	३८९	११३११		सिमपानी	१५०	२५०३.४	३००४०.८०	३९०५.३०	०	५००६.८०	गंगा
२२	मान्कोमिटी	त्रिवेणी ६, रोल्या	३६.५१	१६५	८४३८		सिमपानी	३३९	५७७८.५	६९३४२.००	९०१४.४६	०	११५५७.००	गंगा
२३	गल्लोपानी	त्रिवेणी ५, रोल्या	५६.७५	२५६	१७५२		सिमपानी	१३९	२३१२.५	२७७५०.००	३६०७.५०	०	४६२५.००	गंगा
२४	भालुतोपे सिस्वाली	त्रिवेणी ५, रोल्या	१०९	७५	२८९५		सिमपानी	८६३	१४५८६.३	१७५०३५.६०	२२७५४.६३	०	२९१७२.६०	गंगा
२५	बखुर	त्रिवेणी ५, रोल्या	१६८.७९	७६०	२४५७६		सिमपानी	१२७६	२१७३३.३	२६०७९९.६०	३३९०३.९५	०	४३४६६.६०	गंगा
२६	सल्लेरी	त्रिवेणी ५, रोल्या	६३.७५	२८७	९२०९		सिमपानी	८४४	१४२५८	१७१०९६.००	२२२४२.४८	०	२८५१६.००	गंगा
२७	भुसेकाँथ	त्रिवेणी ५, रोल्या	१०	४५	१९३४		सिमपानी	७७	१३१४.४	१५७७२.८०	२०५०.४६	०	२६२८.८०	गंगा



२८	मोराबाड	त्रिवेणी ५, रोल्या	८४.४३	३८०	१३५६२	सिमपानी	४२१	७०२४.६	८४२१५.२०	१०९५८.३८	०	१४०४९.२०	गंगा
२९	इन्द्राचौर	त्रिवेणी ५, रोल्या	१६२.०५	७२९	११३५२	सिमपानी	४६९	७८०९.५	९३७१४.००	१२१८२.८२	०	१५६१९.००	गंगा
३०	सातमले	त्रिवेणी ७, रोल्या	१२७.२४	१२५	४२५०	सिमपानी	५४५	९२७९.९	१११३५८.८०	१४४७६.६४	०	१८५५९.८०	गंगा
३१	मजै कोइयालंगरी	त्रिवेणी ७, रोल्या	५२.१७	८७	७४००	सिमपानी	३९४	६७०४.९	८०४५८.८०	१०४५९.६४	०	१३४०९.८०	गंगा
३२	भिमजुला	त्रिवेणी २, रोल्या	६९.२	३२५	१३९१९	सिमपानी	३५४	६०३६.७	७२४४०.००	९४१७.२५	०	१२०७३.४०	गंगा
३३	सिद्धथान	त्रिवेणी २, रोल्या	८३	३८५	१९०८३	सिमपानी	८०६	१३०४७	१५६५६४.००	२०३५३.३२	०	२६०९४.००	गंगा
३४	मुलखोला	त्रिवेणी ४, रोल्या	४०.१२	१९५	९९२४	सिमपानी	३६०	६१४८.३	७३७८०.००	९५९१.३५	०	१२२९६.६०	गंगा
३५	शुभकामना	त्रिवेणी ६, रोल्या	४३.६२	८६	१६६४	सिमपानी	७६	१२२८८	१५२१६.००	१९७८.०८	०	२५३६.००	गंगा
३६	सिजिमौरा	त्रिवेणी ६, रोल्या	५४.१५	२४४	१९८४८	सिमपानी	७६०	१३४०४	१६०८४८.००	२०९०.२४	०	२६८०८.००	गंगा
३७	काफलौरा लालीगुरांस	त्रिवेणी ५, रोल्या	२७.९१	७५	९१११	सिमपानी	१३३	२२३४	२६८०८.००	३४८५.०४	०	४४६८.००	गंगा
३८	सानो पोखरी	त्रिवेणी ७, रोल्या	६०.७५	२७४	९६७५	सिमपानी	३४१	५८०२	६९६२४.००	९०५१.१२	०	११६०४.००	गंगा
३९	जागा येथुंबौर	त्रिवेणी ७, रोल्या	७५.३५	११०	१२९२०	सिमपानी	२३०	३९१४	४६९६८.००	६१०५.८४	०	७८२८.००	गंगा
४०	सल्लेरी महिला भिन्ना	त्रिवेणी २, रोल्या	१४३.६१	६४६	५४५०८	त्रिवेणी	७९३	१३९२४	१६७०८८.००	२१७१.४४	०	२७८४८.००	गंगा
४१	कोटवन	त्रिवेणी २, रोल्या	२४१.५३	१०९०	३४२१२	त्रिवेणी	२५३८	४४५८५	५३५०२०.००	६९५५२.६०	०	८११७०.००	गंगा
४२	खलटाकुरी	त्रिवेणी ७, रोल्या	२३८.२२	१०७२	४६८५४	त्रिवेणी	१६०३	२८५१७	३४२२०४.००	४४४८६.५२	०	५७०३४.००	गंगा
४३	त्रिवेणी हीयाली	त्रिवेणी ७, रोल्या	१४१.९४	६३९	५५६७३	त्रिवेणी	१२१०	२१५९०	२५१०८०.००	३३६८०.४०	०	४३१८०.००	गंगा
४४	धानपाटे डोंडा	त्रिवेणी २, रोल्या	८४.६२	३१७	१३८६०	त्रिवेणी	७६४	१३५०९	१६२१०८.००	२१०७४.०४	०	२७०१८.००	गंगा
४५	सल्लेरी डोंडा	त्रिवेणी २, रोल्या	१३०.३४	३११	७८५८	त्रिवेणी	५२०	९१४५	१०९७४०.००	१४२६६.२०	०	१८२९०.००	गंगा
४६	तिनताले	त्रिवेणी ७, रोल्या	१४६.४५	७१०	३५५३०	त्रिवेणी	८१७	१३८८५	१६६६२०.००	२१६६०.६०	०	२७७७०.००	गंगा
४७	भालुदुला	त्रिवेणी २, रोल्या	८५.४९	३१३	१३७३०	त्रिवेणी	१२४६	२११८०	२५४१६०.००	३३०४०.८०	०	४२३६०.००	गंगा
४८	अनन्ते ओडार	त्रिवेणी ७, रोल्या	६३.११	३००	१३३८८	त्रिवेणी	५०१	८८३८	१०६०५६.००	१३७८७.२८	०	१७६७६.००	गंगा
४९	बच्चा पाइला	त्रिवेणी ७, रोल्या	११५	५७५	३०००	त्रिवेणी	१५०९	२६८८३	३२२५९६.००	४१९३७.४८	०	५३७६६.००	गंगा
५०	मुस्ले लालीगुरांस	त्रिवेणी ७, रोल्या	१३७.५२	४५२	११८४२	त्रिवेणी	४५८	८१५४	९७८४८.००	१२७२०.२४	०	१६३०८.००	गंगा
५१	थारलेख	त्रिवेणी २, रोल्या	१८२.६३	८२२	५२७९२	दहवन	९६६	१७१८८	२०६२५६.००	२६८१३.२८	०	३४३७६.००	गंगा
५२	लामफुलती	त्रिवेणी ४, रोल्या	११२.८४	५४५	४३४४	सिमपानी	१३३२	२२४७३	२६९६७६.००	३५०५७.८८	०	४४९४६.००	गंगा
५३	गर्पा	रोल्या १, हवामा, रोल्या	१३३.७३	६०२	३६३२०	लिबाड बसपाक छेउ	१२४४	१९९०४	२३८८४८.००	३१४५०.२४	०	१२४४०.००	माउण्ट
५४	दुलोपातल	रोल्या ३, खुमेल, रोल्या	८१.७५	३००	२६०००	रोल्या ३, नुवाकोट छेडा	३८०	६०८०	७२९६०.००	९४८४.८०	०	३८००.००	माउण्ट
५५	मिस्लखोरिया	रोल्या १, हवामा, रोल्या	८.२२	२६	४६००	लिबाड बसपाक छेउ	३००	४८००	५७६००.००	७४८८.००	०	३०००.००	माउण्ट

५६	पूर्ण हरियाली	रोल्पा ७, कोचाबाई, रोल्पा	६.५	३००	२७७५०	रोल्पा ७, निम्नी	३१५	५०४०	६०४८०.००	७८६२.४०	०	३१५०.००	माउण्ट
५७	खसैधारा	रोल्पा १०, धवाङ, रोल्पा	६३	२००	१९०००	लिबाङ बसपार्क छेउ	५४४	८७०४	१०४४४८.००	१३५७८.२४	०	५४४०.००	माउण्ट
५८	जनचेतना ब्रह्मथान	लुम्बी ५, बडाचौर, रोल्पा	१३९.३५	३३९	४७०००	सुनिलसमूही ३	१५७१	२५१२२.५	३११०५८.००	४०४३७.५४	०	७५४०८.००	माउण्ट
५९	सुनौलो सल्लाघारी	रोल्पा १०, धवाङ, रोल्पा	९४.६	४५८	१२९५१	लिबाङ बसपार्क छेउ	५०४	८०६४	९६७६८.००	१२५७९.८४	०	५०४०.००	माउण्ट
६०	धनमुढा पहिरा ल्याउखर्क	रोल्पा १०, धवाङ, रोल्पा	२७.९६	८३	१४२५०	लिबाङ बसपार्क छेउ	४३७	६९१२	८३०४०.००	१०९०७.५२	०	४३७०.००	माउण्ट
६१	सल्लिपौरा माण्डौलिप	रोल्पा ८, जंकोट, रोल्पा	३९.८१	९०	१६७५०	रोल्पा ७, निम्नी	४४०	७०४०	८४८००.००	१०९८२.४०	०	४४००.००	माउण्ट
६२	नाकेथकान	रुन्टीगढी ३, रोल्पा	८८.३१	२६३	८२१८	सुरपाल बजार	२५५५	४७६३५	५६३०४५.७०	७४३१०.६०	८५७४३०	९५२७०.००	स्वीतिक
६३	सिद्धेश्वरी	रुन्टीगढी ३, रोल्पा	८६.३५	३९०	८७१२	सुरपाल बजार	२३१	४२२३	५०७४३.२६	६६९७.०८	७७२१७४	८५६.००	स्वीतिक
६४	पतफड सल्लेरी	रुन्टीगढी ६, रोल्पा	४०.५१	१५२	५०३६	होलेरी बजार	२५१	४७५०	४७८७१.००	६३१८.००	७९१००	८१००.००	स्वीतिक
६५	घारी	त्रिवेणी १, रोल्पा	१००.३७	१५६	४६२६	खसै बजार	१११२	१९६८५	२३२६७६.७०	३०७०८.६०	३५४३३०	३९३७०.००	स्वीतिक
६६	घोप्रेढुंगा	त्रिवेणी १, रोल्पा	६१.७५	१३८	४२१७८	खसै बजार	४२६	७५४०	८९१२२.८०	११७६२.४०	१३५७२०	१५०८०.००	स्वीतिक
६७	धैसी महिला	रुन्टीगढी ५, रोल्पा	५४.१७	२३५	१५२२५	होलेरी बजार	९९९	१६७००	१९७३९४.००	२६०५२.००	३००६१०	३३४००.००	स्वीतिक
६८	भिरकुना सल्लेरी	रुन्टीगढी २, रोल्पा	८९.६४	३७५	२०१३५	सुरपाल बजार	११५९	२०४८०	२४२०७३.६०	३९९४८.८०	३६८३४०	४०९६०.००	स्वीतिक
६९	सैबाङ	रुन्टीगढी ५, रोल्पा	२६१.७३	११४५	४२३६०	होलेरी बजार	२३९०	४३५६५	५१४९३८.३०	६७९६१.४०	७८११७०	८७१३०.००	स्वीतिक
७०	देवी भगवती	रुन्टीगढी ५, रोल्पा	१४६.८९	५८८	६१७५	होलेरी बजार	३२८	५८६०	६९२६५.२०	९१४१.६०	१०५४८०	११७२०.००	स्वीतिक
७१	राम्नी	रुन्टीगढी १, रोल्पा	२६४.६९	११२५	६०३००	सुरपाल बजार	१८९९	३४३०५	४०५४८५.१०	५३५१५.८०	६१७४१०	६८६१०.००	स्वीतिक
७२	सरेचौर निगालपानी	रुन्टीगढी ६, रोल्पा	१५१.१६	७२५	१९८७५	होलेरी बजार	३५८	६३९५	७५५८८.९०	९९७६.२०	११५११०	१२७९०.००	स्वीतिक
७३	प्रगति सल्लेरी	रुन्टीगढी ६, रोल्पा	१७१.०९	६८२	१५९९०	होलेरी बजार	५०१	९१६५	१०८३३०.३०	१४२९७.४०	१६४१७०	१८३३०.००	स्वीतिक
७४	असुरे खोला	रुन्टीगढी ६, रोल्पा	२१४.०६	७५०	३३१५०	होलेरी बजार	१३९१	२५५९०	३०२४७३.८०	३९९२०.४०	४६०६२०	५११८०.००	स्वीतिक
७५	लामीडाँडा ठूलो पाताल	रुन्टीगढी ६, रोल्पा	१९८.९६	९५०	४९४५०	होलेरी बजार	१७६०	३१७५०	३७५२८५.००	४९५३०.००	५७९५१०	६३५००.००	स्वीतिक
७६	बालप्रभु	रुन्टीगढी ९, रोल्पा	२४७.४३	१०६६	६३३८५	खसै बजार	१६२९	२९८१०	३५२३५४.२०	४६५०३.६०	५३६५८०	५९६२०.००	स्वीतिक
७७	मुसुले रानीवन खारखोला	रुन्टीगढी ९, रोल्पा	२५०.७१	११२५	४९३२५	खसै बजार	१७९३	३२२७५	३८१४९०.५०	५०३४९.००	५८०१५०	६४५५०.००	स्वीतिक
७८	हरियाली	रुन्टीगढी ९, रोल्पा	१२२.२४	१२३७	५३८६०	खसै बजार	३१५२	५६७३५	६७०६०७.७०	८८५०६.६०	१०२१२३०	११३४७०.००	स्वीतिक
७९	रानीवन पाला	रुन्टीगढी ९, रोल्पा	१७३.९१	७००	३९५००	खसै बजार	१३३०	२३८९०	२८२३७९.८०	३७२६८.४०	४३००१३०	४७७८०.००	स्वीतिक
८०	चिन्नेपानी	रुन्टीगढी ५, रोल्पा	२०८.४५	८२५	५३८२५	होलेरी बजार	७३७	१३४९०	१५९४५१.८०	२१०४४.४०	२४२१८०	२६९८०.००	स्वीतिक
८१	जम्पुर	रुन्टीगढी ५, रोल्पा	२१०.१५	१०००	४१४००	होलेरी बजार	२०३७	३६६१६	४३२८०१.१२	५७१२०.९६	६५९०८८	७३२३२.००	स्वीतिक
८२	भाक्रीपानी सल्लेरी	रुन्टीगढी २, रोल्पा	१६२.७३	७०७	४१३२५	सुरपाल बजार	२५३०	४५४००	५३६६२८.००	७०८२४.००	८१७३१०	९०८००.००	स्वीतिक
	कुल जम्मा		१४३०.२९	३७०८१	१८५९०६३		७२९६४	१२७४४०४	१५२००१०७.९८	११८८०७०.४०	९२७११२२	२४८०६५.१०	

**अनुसूची ११ : रोल्पा जिल्लामा सिजन २०२१ (आ.व. २०७७ र ०७८) मा खोटेो संकलनको लागि वनपेशी सहमती दिइएका सामुदायिक वनहरूको विवरण**

क्र. सं.	सामुदायिक वनको नाम	ठेगाना	सामुदायिक वनको कोड	वनको क्षेत्रफल (हे.)	माउ रूख संख्या	माउ रूख बाहेकका खोटेो संकलन गरिने रूख संख्या	अधिकतम उत्पादन गर्न सकिने परिमाण (Kg)	खोटेो संकलन गर्ने कम्पनीको नाम
१	प्रगतिशिल	रुन्टीगढी गा.पा. १	ROL/RT/01/92	१९२.४	७५८	७२२१	२५२७२	गंगा रोजिन
२	भुमियामाता सालघारी	रुन्टीगढी गा.पा. १	ROL/RT/01/94	१८७.९२	६१९	३०९०	१०८१४	गंगा रोजिन
३	स्यालामाया भिर	रुन्टीगढी गा.पा. १	ROL/RT/01/93	१७४.१६	७८५	१०८१२	४३२४८	गंगा रोजिन
४	ढुगे विसौना	रुन्टीगढी गा.पा. २	ROL/RT/01/09	२२५.४१	७४५	६४०७	२२४२५	गंगा रोजिन
५	चिन्नेथान रावन	रुन्टीगढी गा.पा. ५	ROL/RT/01/39	१७७.७	७६५	८०३३	२८११४	गंगा रोजिन
६	दुविधारा	रुन्टीगढी गा.पा. ५	ROL/RT/01/33	७३.२७	३६०	३८५८	१३५०४	गंगा रोजिन
७	पातलकटेरी कागपानी	रुन्टीगढी गा.पा. ५	ROL/RT/01/34	२६८.८९	१०००	१०४७०	४१८८०	गंगा रोजिन
८	जोपानी	रुन्टीगढी गा.पा. ५	ROL/RT/01/31	१३४.७४	३००	४१४०	१६५६०	गंगा रोजिन
९	पतभुङ सल्लेरी	रुन्टीगढी गा.पा. ६	ROL/RT/01/51	४०.५१	१५२	१४३९	५०३६	गंगा रोजिन
१०	हरीयाली साल सल्ला	रुन्टीगढी गा.पा. ६	ROL/RT/01/50	५२.५७	२२५	१३९५	४८८३	गंगा रोजिन
११	वनराज	रुन्टीगढी गा.पा. ७	ROL/RT/01/66	६९.२	१११	१५१७	५३१०	गंगा रोजिन
१२	जलुकेपानी	रुन्टीगढी गा.पा. ८	ROL/RT/01/73	१६९.६७	६३६	४४५९	१५६०४	गंगा रोजिन
१३	देउराली	रुन्टीगढी गा.पा. ८	ROL/RT/01/75	१०९.९९	४३९	३१००	१०८४८	गंगा रोजिन
१४	भिउचुला	त्रिवेणी गा.पा. २	ROL/TB/02/79	६९.२	३२५	३२७५	१३९१९	गंगा रोजिन
१५	सिद्धथान	त्रिवेणी गा.पा. २	ROL/TB/02/77	८३.	३८५	४४९०	१९०८३	गंगा रोजिन
१६	मुलखोला	त्रिवेणी गा.पा. २	ROL/TB/02/78	४०.१२	१९५	२३३५	९९२४	गंगा रोजिन
१७	ज्याङखोला मेलडाँडा	त्रिवेणी गा.पा. २	ROL/TB/02/67	३५५.५१	१६५०	१४४४०	६१३७०	गंगा रोजिन
१८	देउराली	त्रिवेणी गा.पा. ३	ROL/RT/01/75	१२७.२८	५८०	८७९६	३७३८३	गंगा रोजिन
१९	कमरोखानी	त्रिवेणी गा.पा. ३	ROL/TB/02/52	३६.२१	१६५	३३००	१४०२५	गंगा रोजिन
२०	माल्भुम खोला	त्रिवेणी गा.पा. ४	ROL/TB/02/49	६६.६९	३२०	४४८१	१९०४४	गंगा रोजिन
२१	काफलगरा	त्रिवेणी गा.पा. ४	ROL/TB/02/50	१२२.१९	५८५	७४०७	३१४८०	गंगा रोजिन
२२	सिद्धमोरिङ	त्रिवेणी गा.पा. ४	ROL/TB/02/53	७१.५४	३४५	४३१५	१८३३९	गंगा रोजिन

२३	दिधाचौर	त्रिवेणी गा.पा. ४	ROL/TB/02/55	४९.५३	२४०	२४४०	१०३७०	गंगा रोजिन
२४	लामपुतली	त्रिवेणी गा.पा. ४	ROL/TB/02/46	११२.८४	५४५	९७२८	४१३४४	गंगा रोजिन
२५	तिमताले	त्रिवेणी गा.पा. ७	ROL/TB/02/19	१४६.४५	७१०	८३६०	३५५३०	गंगा रोजिन
२६	अनन्ते ओडार	त्रिवेणी गा.पा. ४	ROL/TB/02/20	६३.११	३००	३१५०	१३३८८	गंगा रोजिन
२७	पातीहाल्ना	माडी गा.पा. १	ROL/MD/03/44	२३.८८	९०	१८८०	६५७८	गंगा रोजिन
२८	मछैना गैरा	माडी गा.पा. २	ROL/MD/03/34	५८.९८	२६५	२३६०	९४४०	गंगा रोजिन
२९	लछेरी	माडी गा.पा. २	ROL/MD/03/23	७७.५	३५०	३२२६	१२९०४	गंगा रोजिन
३०	रुटेपाखा	माडी गा.पा. २	ROL/MD/03/42	१००.८१	३७८	३६३१	१२७०७	गंगा रोजिन
३१	धम्की तुलो ढुंगा	माडी गा.पा. ३	ROL/MD/03/49	१३७.३२	६१८	२७६२४	९६६८४	गंगा रोजिन
३२	राउटेरहे	माडी गा.पा. ३	ROL/MD/03/54	४२.५३	१९३	१०३४३	३६२००	गंगा रोजिन
३३	झ्याङ्खानी	माडी गा.पा. ४	ROL/MD/03/53	२१७.७३	९६८	५९३१	२०७५७	गंगा रोजिन
३४	सिद्धेश्वरी	माडी गा.पा. ४	ROL/RT/01/19	८६.३५	३९०	२४८९	८७१२	गंगा रोजिन
३५	कालिका	माडी गा.पा. ४	ROL/MD/03/56	५६.०१	२०३	२९९२	१०४७१	गंगा रोजिन
३६	राउटेचौर	माडी गा.पा. ५	ROL/MD/03/02	१७६.६	६६२	८२७९	२८९७७	गंगा रोजिन
३७	विजुलीबाड	माडी गा.पा. ६	ROL/MD/03/13	३५.३६	१५९	९५४	३३३९	गंगा रोजिन
३८	सल्लेरी	माडी गा.पा. ६	ROL/RT/01/72	६३.७५	२८७	२६३१	९२०९	गंगा रोजिन
३९	सुन्दर	परिवर्तन गा.पा. २	ROL/JL/05/45	१९८.	८८६	२३२९	८१५१	गंगा रोजिन
४०	देउराली भन्ज्याड	रोल्पा न.पा. ६	ROL/LW/10/78	९३.९४	४२३	२९५९	१०३५७	गंगा रोजिन
४१	थारलेख	त्रिवेणी २	ROL/TB/02/71	१८२.६३	८२२	१३१९८	५२७९२	गंगा रोजिन
४२	दहवन	त्रिवेणी २	ROL/TB/02/64	२१७.०६	२२६	६५००	२९२५०	गंगा रोजिन
४३	रामपुर	त्रिवेणी २	ROL/TB/02/65	२०७.२२	९३३	५५४३	२३५५६	गंगा रोजिन
४४	सल्लेरी महिला	त्रिवेणी २	ROL/TB/02/69	८१.११	३६५	४०९०	१७३८३	गंगा रोजिन
४५	सल्लेरी डाँडा	त्रिवेणी २	ROL/TB/02/74	१३०.३४	३११	२२४५	७८५८	गंगा रोजिन
४६	सारी कोलबाड	त्रिवेणी २	ROL/TB/02/63	७९.४८	३५८	२७३८	११६३४	गंगा रोजिन
४७	धानपाटे डाँडा	त्रिवेणी २	ROL/TB/02/62	८४.६२	३१७	३९६०	१३८६०	गंगा रोजिन
४८	कोटवन	त्रिवेणी २	ROL/TB/02/72	२४१.५३	१०९०	८५५३	३४२१२	गंगा रोजिन
४९	भालुदुला	त्रिवेणी २	ROL/TB/02/80	८५.४९	३१३	३४२३	१३७३०	गंगा रोजिन
५०	सानो पोखरी	त्रिवेणी ७	ROL/TB/02/10	६०.७५	२७४	२२७७	९६७५	गंगा रोजिन

५१	त्रिवेणी हरियाली	त्रिवेणी ७	ROL/TB/02/12	१४१.९४	६३९	१३९१८	५५६७३	गंगा रोजन
५२	खलटाकुरी	त्रिवेणी ७	ROL/TB/02/16	२३८.२२	१०७२	११७१४	४६८५४	गंगा रोजन
५३	मुरुले लालीगुराँस	त्रिवेणी ७	ROL/TB/02/18	१३७.५२	४५२	३३८३	११८४२	गंगा रोजन
५४	बच्चा पाइला	त्रिवेणी ७	ROL/TB/02/14	११५.	६३३	१०५९९	४२३९५	गंगा रोजन
५५	सालवाँभ खोला	त्रिवेणी ४	ROL/TB/02/47	१६१.२३	७२६	६३७६	२७०९६	गंगा रोजन
५६	दारवोट	त्रिवेणी ४	ROL/TB/02/48	१२७.७९	५७५	४५६०	१९३८०	गंगा रोजन
५७	सल्लेरी	त्रिवेणी ५	ROL/RT/01/72	३७.२७	२४०	२९११	१२३७०	गंगा रोजन
५८	मोराबाड	त्रिवेणी ५	ROL/TB/02/30	८४.४३	३८०	३१९१	१३५६२	गंगा रोजन
५९	इन्द्राचौर	त्रिवेणी ५	ROL/TB/02/33	१६२.०५	७२९	२६७१	११३५२	गंगा रोजन
६०	बाखुर	त्रिवेणी ५	ROL/TB/02/25	१६८.७९	७६०	५७८३	२४५७६	गंगा रोजन
६१	भुसेकाँध	त्रिवेणी ५	ROL/TB/02/34	१०.	४५	४५५	१९३४	गंगा रोजन
६२	काफलगाँरा लालीगुराँस	त्रिवेणी ५	ROL/TB/02/36	२७.९१	७५	२०२५	९११२१	गंगा रोजन
६३	मान्केनिमटी	त्रिवेणी ६	ROL/TB/02/43	३६.५१	१६५	१९८६	८४३८	गंगा रोजन
६४	सिजिमगाँरा	त्रिवेणी ६	ROL/TB/02/27	५४.१५	२४४	४९६२	१९८४८	गंगा रोजन
६५	गर्लोपानी	त्रिवेणी ५	ROL/TB/02/38	५६.७५	२५६	२२९५	९७५२	गंगा रोजन
६६	लसुने हरियाली	त्रिवेणी ६	ROL/TB/02/42	८६.३६	३८९	२६६२	११३११	गंगा रोजन
६७	सिन्ट्याखोला	त्रिवेणी ६	ROL/TB/02/31	११६.५९	५२५	५६७६	२४१२१	गंगा रोजन
६८	दिघाचौर	त्रिवेणी ४	ROL/TB/02/55	४९.५३	१०३	२९३०	११७२०	गंगा रोजन
६९	मुलखोला	त्रिवेणी ४	ROL/TB/02/78	४०.१२	८४	२५२८	१०११२	गंगा रोजन
७०	सिद्धथान	त्रिवेणी २	ROL/TB/02/77	८३.	१२७	२८०७	११२२८	गंगा रोजन
७१	भिउचुला	त्रिवेणी २	ROL/TB/02/79	६९.	११५	२५६०	१०२४०	गंगा रोजन
७२	सल्लेरी महिला भित्ता	त्रिवेणी २	ROL/TB/02/66	१४३.६१	६४६	१३६२७	५४५०८	गंगा रोजन
७३	मजौ कोइयालगाँरी	त्रिवेणी ७	ROL/TB/02/24	५२.१७	८७	१८५०	७४००	गंगा रोजन
७४	जागा पैयुँचौर	त्रिवेणी ७	ROL/TB/02/22	७५.३५	११०	३२३०	१२९२०	गंगा रोजन
७५	चिन्नेखर्क	रुन्टीगढी ७	ROL/RT/01/67	१५९.११	४४५	५१०५	२१६९६	गंगा रोजन
७६	सल्लेरी	रुन्टीगढी ८	ROL/RT/01/72	३७.२७	५२८	३२०४	११२१३	गंगा रोजन
७७	शान्तीचौर	रुन्टीगढी ८	ROL/RT/01/77	३९.२९	१११	७८९	३५५१	गंगा रोजन
७८	सल्लेरी लालीगुराँस	रुन्टीगढी ८	ROL/RT/01/76	१०५.९५	१३१	२४१९	१०८८६	गंगा रोजन

७९	चौफारी	रुन्टीगढी ८	ROL/RT/01/79	१३२.	५२८	३२०४	११२१३	गंगा रोजिन
८०	चुनारबाड	माडी गा.पा. ५	ROL/MD/03/05	८२.९६	११६	२८८४	१२९७८	गंगा रोजिन
८१	बल्लेधुरी	माडी गा.पा. १	ROL/MD/03/09	१८१.१८	६२	२११७	८४६८	गंगा रोजिन
८२	खर्चेपाखा	माडी गा.पा. ३	ROL/MD/03/55	१३७.४८	४५	११००	४४००	गंगा रोजिन
				११०९.६२	३५२६४	४०८१३४	१६९१२९१	
८३	पालुसिद्ध	रुन्टीगढी गा.पा. १	ROL/RT/01/03	२४२.९४	१०३३	६५१६	३२५८०	स्वस्तिक रोजिन
८४	राम्ती	रुन्टीगढी गा.पा. १	ROL/RT/01/01	२६४.६९	११२५	१२०६०	६०३००	स्वस्तिक रोजिन
८५	भिरकुना सल्लेरी	रुन्टीगढी गा.पा. २	ROL/RT/01/07	८९.६४	३७५	४०२७	२०१३५	स्वस्तिक रोजिन
८६	भात्रीपानी सल्लेरी	रुन्टीगढी गा.पा. २	ROL/RT/01/02	१६२.७३	७०७	८२६५	४१३२५	स्वस्तिक रोजिन
८७	जसपुर	रुन्टीगढी गा.पा. ५	ROL/RT/01/25	२१०.१५	१०००	८२८०	४१४००	स्वस्तिक रोजिन
८८	धैरेनी महिला	रुन्टीगढी गा.पा. ५	ROL/RT/01/36	५४.१७	२३५	३०४५	१५२२५	स्वस्तिक रोजिन
८९	सैबाड	रुन्टीगढी गा.पा. ५	ROL/RT/01/32	२६१.७३	११४५	८४७२	४२३६०	स्वस्तिक रोजिन
९०	देवी भगवती	रुन्टीगढी गा.पा. ५	ROL/RT/01/38	१४६.८९	५८८	१२३५	६१७५	स्वस्तिक रोजिन
९१	सेचौर निगालपानी	रुन्टीगढी गा.पा. ६	ROL/RT/01/43	१५१.१६	७२५	३९७५	१९८७५	स्वस्तिक रोजिन
९२	असुरे खोला	रुन्टीगढी गा.पा. ६	ROL/RT/01/56	२१४.०६	७५०	६६३०	३३१५०	स्वस्तिक रोजिन
९३	लामीडाँडा ठूलो पातल	रुन्टीगढी गा.पा. ६	ROL/RT/01/45	१९८.९६	९५०	९८९०	४९४५०	स्वस्तिक रोजिन
९४	प्रगति सल्लेरी	रुन्टीगढी गा.पा. ६	ROL/RT/01/53	१७१.०९	६८२	३१९८	१५९९०	स्वस्तिक रोजिन
९५	ढाकपोखरी	रुन्टीगढी गा.पा. ६	ROL/RT/01/55	४६६.४६	१९९९	७७४९	३८७४५	स्वस्तिक रोजिन
९६	मुस्ले रानीवन खारखोला	रुन्टीगढी गा.पा. ९	ROL/RT/01/82	२५०.७१	११२५	९८६५	४९३२५	स्वस्तिक रोजिन
९७	चिन्नेपानी	रुन्टीगढी गा.पा. ९	ROL/RT/01/85	२०८.४५	८२५	१०७६५	५३८२५	स्वस्तिक रोजिन
९८	रानीवन पाला	रुन्टीगढी गा.पा. ९	ROL/RT/01/83	१७३.९१	७००	७९००	३९५००	स्वस्तिक रोजिन
९९	बालप्रभु	रुन्टीगढी गा.पा. ९	ROL/RT/01/84	२४७.४३	१०६६	७२७७	३६३८५	स्वस्तिक रोजिन
१००	हरियाली	रुन्टीगढी गा.पा. ९	ROL/RT/01/04	१२२.२४	१२३७	१०७७२	५३८६०	स्वस्तिक रोजिन
				३६३७.४१	१६२६७	१२९९२१	६४९६०५	
१०१	गर्पा	रोल्पा न.पा. ९, हवामा	ROL/LW/10/40	१३३.७३	६०२	८५४६	३६३२०	माउण्ट रोजिन
१०२	ठुलोपातल	रोल्पा न.पा. ३, खुमेल	ROL/LW/10/01	८१.७५	३००	५२००	२६०००	माउण्ट रोजिन
१०३	मिस्लखोरीया	रोल्पा न.पा. ९, हवामा	ROL/LW/10/54	८.२२	२६	९२०	४६००	माउण्ट रोजिन
१०४	पूर्ण हरियाली	रोल्पा न.पा. ७, कोर्चाबाड	ROL/MD/03/31	६.५	३००	५५५०	२७७५०	माउण्ट रोजिन

१०५	खसैधारा	रोल्पा न.पा. १०, धबाङ	ROL/LW/10/25	६३.	२००	३८००	१९०००	माउण्ट रोजिन
१०६	जनचेतना वहाथान	लुंग्री ५, बडाचौर	ROL/LN/08/31	१३९.३५	३३९	९४००	४७०००	माउण्ट रोजिन
१०७	सुनौलो सल्लाघारी	रोल्पा न.पा. १०, धबाङ	ROL/LW/10/21	९४.६	४५८	२८८७	१२९५१	माउण्ट रोजिन
१०८	धनमुढा पहिरा ल्याउरेखर्क	रोल्पा न.पा. १०, धबाङ	ROL/LW/10/20	२७.९६	८३	२८५०	१४२५०	माउण्ट रोजिन
१०९	सल्लेगीरा माण्डल्लिप	रोल्पा न.पा. ८, जंकोट	ROL/LW/10/62	३९.८१	९०	३३५०	१६७५०	माउण्ट रोजिन
११०	चिउरी धारा	रोल्पा न.पा. १०, धबाङ	ROL/LW/10/23	३५.३५	१६०	७५६	३७८०	माउण्ट रोजिन
१११	रेउघा	रोल्पा न.पा. २, रोल्पा न.पा.	ROL/LW/10/85	४३२.६२	१९४६	८८९६	४४४८०	माउण्ट रोजिन
११२	उघा	रुन्टीगढी ४	ROL/RT/01/10	२००.८८	६३५	५१८५	२५९२५	माउण्ट रोजिन
११३	सालघारी	रुन्टीगढी २	ROL/RT/01/06	१५२.२	६०९	४४५८	२२२९०	माउण्ट रोजिन
११४	जलुके	लुङ्गी ४	ROL/LN/08/29	५१.२	२५६	६६६६	३३३०	माउण्ट रोजिन
११५	नयाँ वस्ती	लुङ्गी ३	ROL/LN/08/44	१२५.३३	६२७	१२२५	६१२५	माउण्ट रोजिन
				१५९२.५	६६३१	६९६८९	३१०५५१	
११६	देउराली लेक	रुन्टीगढी ९	ROL/RT/01/86	३४.३६	१७२	२७०३	१३५१५	मनकामना रोजिन
११७	सल्लेरी वसन्त हरियाली	रुन्टीगढी ९	ROL/RT/01/90	७१.१	३५६	५०१९	२५०९५	मनकामना रोजिन
११८	रानीखोला देउराली	रुन्टीगढी ९	ROL/RT/01/87	२३०.६५	१२३९	११७३८	५८६९०	मनकामना रोजिन
११९	महाप्रशु जन्मस्थल	रुन्टीगढी ९	ROL/RT/01/88	१५३.३६	७६७	८५४१	४२७०५	मनकामना रोजिन
१२०	गोगनपानी	रोल्पा न.पा. ५	ROL/LN/08/10	२९.६.	१४८०	७५४१	३७७०५	मनकामना रोजिन
१२१	मान्द्रे	रोल्पा न.पा. ५	ROL/RT/10/03	१४२.	७१०	६०३५	३०१७५	मनकामना रोजिन
१२२	पातीहाल्ना भवनैरा	रोल्पा न.पा. ५	ROL/RT/10/05	२१४.	१०७०	२८७७	१४३८५	मनकामना रोजिन
				११४१.४७	५७९४	४४४५४	२२२२७०	
१२३	तिल्केपानी धारा	रोल्पा न.पा. ५	ROL/RT/10/04	१०२.८	४९०	२५२१	१२,६०५	बुढाथोकी रोजिन
१२४	तिमिले	रोल्पा न.पा. ५	ROL/RT/10/02	१६१.९९	७८०	७९३२	३९६६०	बुढाथोकी रोजिन
१२५	थाम पोखरा	सुनिलस्मृती गा.पा.१	ROL/SB/09/47	१९४.७४	८७८	६९४७	३४७३५	बुढाथोकी रोजिन
१२६	ओम्पापानी	सुनिलस्मृती गा.पा.२	ROL/SB/09/40	६७.६३	२०६	१९७२	९८६०	बुढाथोकी रोजिन
				५२७.१६	२३५४	१९३७२	९६८६०	
		कुल जम्मा-१२६ वटा समूह		१६००८.१६	६६३१०	६७१५७०	२९७०५७७	

अनुसूची १२ क : आ.व. ०७०/०७१ देखि ०७७/०७८ सम्म संकलित खोटी आगदानी तथा रोजगारी वितरण

आ.व.	खोटी संकलन गर्ने कम्पनीको नाम	गणपति रोजिन एण्ड टर्पेन्टाइन इ.प्रा.लि., विर पुर-४, चनौटा कापिलवस्तु	गंगा रोजिन एण्ड टर्पेन्टाइन इन्डस्ट्रिज, जानकी गाउँपालिका -६, बाँके	माउण्ट रोजिन एण्ड टर्पेन्टाइन इ.प्रा.लि., तिलोत्तमा नगरपालिका -१६, सप्तरी	मनकाममा रोजिन एण्ड कोमकल्स उद्योग प्रा.लि., जानकी गाउँपालिका ६, बाँके	दिपमाला रोजिन एण्ड टर्पेन्टाइन इन्डस्ट्रिज, गनापुर ६ बाँके	देउती रोजिन एण्ड टर्पेन्टाइन उद्योगप्रा.लि., शमसेरांग ४, बाँके	स्वस्तिक रोजिन एण्ड टर्पेन्टाइन इन्डस्ट्रिज, शिवाज नगरपालिका ६, कापिलवस्तु	कुल जम्मा
०७०/०७१	सा.व. संख्या	९३	६६	७	०	०	०	१६६	
	संकलित खोटी परिमाण (के.जी)	१४०८७८२	७७७२०५.२०	४५९७५	०	०	०	२२३१९६२	
	समूहको कोषमा संकलित रकम (रु.)	८४५२६९२	४६६३२३१.२०	२७५८५०	०	०	०	१३३९१७७३	
	मु.अ.क.(रु)	१०९८८४९.९६	६०६२२०.०६	३५८६०.५०	०	०	०	१७४०९३१	
०७१/७२	सा.व. संख्या	८९	७०	७	०	०	०	१६६	
	संकलित खोटी परिमाण (के.जी)	१४१०९०९	८७३६०२.३०	७४७९६.१०	०	०	०	२३५९३०७	
	समूहको कोषमा संकलित रकम (रु.)	११२८७२७२	६९८८१८.४०	५९८३६८.८०	०	०	०	१८८७४४५९	
	मु.अ.क.(रु)	१४६७३४५.३६	९०८५४६.३९	७७७८७.९४	०	०	०	२४५३६८०	
०७२/०७३	सा.व. संख्या	७१	७४	८	१५	११	०	१७९	
	संकलित खोटी परिमाण (के.जी)	९७८८७४	६६३७५७	७०८४६	४६८०२	१९१३८	०	१९५१४१७	
	समूहको कोषमा संकलित रकम (रु.)	९७८८७४०	६६३७५७०	७०८४६०	४६८०२०	१९१३८०	०	१९५१४१७०	
	मु.अ.क.(रु)	१२७२५३.६२	८६२८८.४१	९२०९.९८	६०८४.२६	२४८४७.९४	०	२५३६८४	
०७३/०७४	सा.व. संख्या	८८	८४	७	१२	११	३	२०५	



	संकलित खोटी परिमाण (के.जी)	१२७८८८१	१२१५५५	५०७८२.९०	१००५४३	२२४५८७	१५६९९.५	२५९२०४८
	समूहको कोषमा संकलित रकम (रु.)	१२७८८८१०	१२१५५५०	५०७८२९	१००५४३०	२२४५८७०	१५६९९५	२५९२०४८४
	मु.अ.क.(रु)	ज्ञाटदददददददद	११९८०२१.५०	६६०१७.७७	१३०७०५.९	२९१९६३.१	२०४०९.४	३३६७६६३
	सा.व. संख्या	७८	७५	१६	११	९	३	११२
	संकलित खोटी परिमाण (के.जी)	११०५३९०	८६३३९७.५०	१४०६३२	२०३९४४	७५९२९	९३६३	२३९८६५६
०७४/०७५	समूहको कोषमा संकलित रकम (रु.)	११०५३९००	८६३३९७५	१४०६३२०	२०३९४४०	७५९२९०	९३६३०	२३९८६५५५
	मु.अ.क.(रु)	१४३७००७	११२२४१६.७५	१८२२१.६०	२६५१२७	९८७०८	१२१७२	३११८२५२
	सा.व. संख्या	७३	६८	१३	३	७	३	१६७
	संकलित खोटी परिमाण (के.जी)	१०८८६१४	७४१८२२.४०	१००७०८.०५	२४५०७	१३४८९२	८९१८	२०९१४६१
०७५/०७६	समूहको कोषमा संकलित रकम (रु.)	१३०६३३६८	८९०१८६८.८०	१२०८९६.६०	२९४०८४	१६१८७०४	१०७०१६	२५१९३५३७
	मु.अ.क.(रु)	१६९८२३७.८४	११५७२४२.९४	१५७१०४.५६	३८२३१	२१०४३२	१३९१२	३२७५९६०
	स्थानीय तह शुल्क रु.	१७११९५६	१०७४२२	११३८१२.००	१०१२००	२६९७८४	८९१७	३२७९८९८
	सा.व. संख्या	०	५२	१२	०	०	२	६६
	संकलित खोटी परिमाण (के.जी)	०	६०८०२६	१५९०८१	०	०	८९८३	७७६०९०
०७६/०७७	समूहको कोषमा संकलित रकम (रु.)	०	७२९६३१२	१९०८९७२	०	०	१०७७९६	९३१३०८०
	मु.अ.क.(रु)	०	९४८५२०.५६	२४८१६६.३६	०	०	१४०१३	१२१०७००
	स्थानीय तह शुल्क रु.	०	१०१२०५०	१८०६१५	०	०	८९८३	१२०१६४८

०७७१०७८	सा.व. संख्या	०	५२	९	०	०	०	०	०	२१	८२
	संकलित खोटो परिमाण (के.जी)	०	६६६६३०	९२५४५.५	०	०	०	०	०	५१५२२९	१२७४४०४
	समूहको कोषमा संकलित रकम (रु.)	०	७११५५५५	१११०५४६	०	०	०	०	०	६०९००६.७८	१५२००१०८
	मु.अ.क.(रु)	०	१०२९९४२	१४४३७०.९८	०	०	०	०	०	८०३७५७.२४	१९७८०७०
	अ.आ.क. रु.	०	०	०	०	०	०	०	०	९२७४१.२२	९२७४१
	स्थानीय तह शुल्क रु.	०	१३३३२५९	११७०४८	०	०	०	०	०	१०३०४५८	२४८०७६५
	संकलित खोटो परिमाण (के.जी)	७२७१४५०	६११५९९५	७३५३६७	३७५७९६	६२६५४६	४२९६४	६२६५४६	४२९६४	५१५२२९	१५६८३३४६
	समूहको कोषमा संकलित रकम (रु.)	६६४३४७८२	६०३३६८८१	७७२४८४२	३८०६९७४	६५३५२४४	४६५४३७	६५३५२४४	४६५४३७	६०९०००७	१५१३९४१६७
	मु.अ.क.(रु)	७४९१२३९	६०२७२५७	७७६९६९	४४०१४८	६२५९५०	६०५०७	६२५९५०	६०५०७	१०३०४५८	१५४२२०७०
	आ.व ७०७१ देखि ०७४१७५ सम्म प्रती के.जी ८० पैसाका दाले बुझाइएको जि.स.स./जि.वि.स. शुल्क	४९४६२६८.८०	३२७९६१३.६०	३०६४२५.६०	२८१०३१.२०	३९३३२३.२०	२००५०	३९३३२३.२०	२००५०	०	९२२६७१२
	अ.आ.क. रु.	०.००	०.००	०.००	०.००	०.००	०.००	०.००	०.००	९२७४१.२२	९२७४१.२२
	स्थानीय तह शुल्क रु. (आ.व. ०७५१७६ देखि मात्र)	१७११९५६	२०८६२७९	२९४४२७	१०१२००	२६९७८४	१७९००	२६९७८४	१७९००	४४८१५४६	४४८१५४६
	जम्मा रोजगारी संख्या (श्रमदिन)	५१२००१	४३०६४२	५१७७९	२६४६१	४४११७	३०२५	४४११७	३०२५	३६२७९	१०६८०२५

**अनुसूची १२ ख : आ.व. २०७७/७८ मा राष्ट्रिय वनबाट संकलन अनुमती दिइएको तथा राष्ट्रिय वन र निजी आवादीबाट निकासी जडीबुटी तथा गैरकाष्ठ वन पैदावारको परिमाण तथा रोजगारी वितरण**

क्र. सं.	प्रजाती	राष्ट्रिय वन					निजी आवादी	
		संकलन दिइएको परिमाण (केजी)	राजश्व रु.	निकासी परिमाण (केजी)	प्रतीइकाइ श्रमदिन	रोजगारी श्रमदिन	निकासी परिमाण (केजी)	रोजगारी श्रमदिन
१	रातो च्याउ	२६१०	१३०५००	२२७०	०.०७	१५९		
२	टिमुर	४८०००	४८००००	४११८६	०.३०	१२३५६	१३९४००	४१८२०
३	दालाचिनिको बोक्रा	१५०००	१०५०००	९६००	०.०५	४८०		
४	कुरिलो	१००	५००	०	०.०५	०		
५	तेजपात	७०००	१४०००	६००	०.०३	१८		
६	कालो मुसली	१२५००	७५०००	१२५००	०.०५	६२५		
७	अल्लो	२०००	१००००	२०००	०.१०	२००		
८	सल्लोको खोटो फल खोटो	३०००	३६०००	२७००	०.०३	८१		
९	सुगन्ध कोकीला	२८००	२८०००	१७००	०.०३	५१		
१०	रिठा	५१५०	१५४५०	१४००	०.०३	४२		
११	पदमचाल चुल्हे अमिलो	९५००	४७५००	७४००	०.१०	७४०		
१२	घोडताप्रे	३०००	३०००	३०००	०.०५	१५०		
१३	पुदिना	४०००	८०००	३४५०	०.१०	३४५		
१४	कचुर	१०००	५०००	१०००	०.०५	५०		
१५	पाषणबेद	२५६००	१७९२००	७४५६.८	०.१०	७४६		
१६	तिगेडी	२३०००	११५०००	१३५९६.९	०.०५	६८०		
१७	सिस्नो जरा	१०००	२०००	१०००	०.०७	७०		
१८	सुगन्धवाल	१५००	२४६००	७८८	०.२०	१५८		
१९	गुड्डी	३१००	१५५००	७५२	०.०५	३८		
२०	सेतकचिनी	५००	७५००	५०	०.१०	५		
२१	गुर्जो लहरा	५००	१०००	५००	०.०५	२५		
२२	सतुवा	१०	४००	०	०.२०	०		
२३	चिराइतो	२००	३०००	२०	०.०५	१		
२४	काला दाना	८००	५६००	७००	०.०५	३५		
२५	हलहले	८००	२४००	२५०	०.१०	२५		
२६	टुकिफूल	२०००	१००००	१०००	०.०५	५०		
२७	बोभो	१००	५००	१००	०.०५	५		
२८	तितेपाती	१०००	१०००	०	०.०१	०		
२९	चुत्रोको वोक्रा	८००	६४००	८००	०.०३	२४		
३०	अमला	५५००	५५००	२४००	०.०७	१६८		
३१	काउलो वोक्रा	५८५०	१७५५००	३६५०	०.०५	१८३		
३२	मजिठो	२००	१०००	२००	०.१०	२०		
३३	काँकरसिंगी	३२०	४७००	१२५	०.०५	६		
३४	बिसफेज	३५००	३५०००	२६७२	०.०५	१३४		
३५	जम्मा	१९१९४०	१५५३७५०	१२४८६७		१७६६८	१३९४००	४१८२०

**अनुसूची १२ ग : रोल्पा जिल्लामा आ.व. २०७७/७८ मा जडीबुटी सम्बन्धी कारोबार गर्ने फर्म/उद्योगहरूको नामावली**

क्र.सं.	फर्म/उद्योगको नाम
१	श्री अर्जुन फेन्सी स्टोर्स एण्ड सप्लायर्स, माडी ४, रोल्पा
२	श्री एस. जी.एल.सप्लायर्स, त्रिवेणी ४ वुढागाउँ, रोल्पा
३	श्री केसी जडीबुटी सप्लायर्स, गंगादेव ३ रोल्पा
४	श्री खुसी टेडर्स एण्ड जेनेरल अर्डर सप्लायर्स, घोराही १४, दाङ
५	श्री तीनभाई जडीबुटी खरीद बिक्री केन्द्र, रोल्पा न.पा.-६, रोल्पा
६	श्री नगमा इन्टरप्राइजेज, सुनिलस्मृती ३, रोल्पा
७	श्री न्यु बल्लु गला पसल, घोराही उ. म. न. पा. १४, दाङ
८	श्री न्यु भद्र गल्ला पसल, तुल्सिपुर ५, दाङ
९	श्री भण्डारी इन्टरप्राइजेज प्रा.लि., बागचौर ९, सल्यान
१०	श्री भुपेन्द्र स्टोर्स सुनिलस्मृती ३, रोल्पा
११	श्री राज स्टोर्स सुनिलस्मृती ३, रोल्पा
१२	श्री रोल्पाली जडीबुटी तथा खाद्यान्न खरिद बिक्री केन्द्र, माडी ५, रोल्पा
१३	श्री लक्ष्मी अल्लो धागो उद्योग, कोहलपुर ११, बाँके
१४	श्री लाल जडीबुटी प्रशोधन केन्द्र, सुनिलस्मृती ३, रोल्पा
१५	श्री लाल स्टोर्स सुनिलस्मृती ३, रोल्पा
१६	श्री शुसान्त किरना पसल रोल्पा ४, रोल्पा
१७	श्री सावित्रा स्टोर्स, घोराही १५, दाङ
१८	श्री सिमाल जडिबुटी प्रशोधन केन्द्र, सुनिल स्मृती ३, रोल्पा
१९	श्री सिमाल ट्रेड सेन्टर सुनिलस्मृती ३, रोल्पा
२०	श्री सुधा सप्लायर्स, त्रिवेणी ६, रोल्पा
२१	श्री हरिगल्ला पसल एण्ड सप्लायर्स मुसिकोट न.पा. ४, पश्चिम रुकुम

**अनुसूची १३: आ.व. २०७७/७८ मा स्रोत अनुगमन कार्यमा संलग्न पदाधिकारीहरूको नाम ठेगाना**

क्र.स.	सहभागीको नाम थर	पद	संस्थाको नाम ठेगाना	मोबाइल नम्बर
१	बाबुराम पोख्रेल	स.ब.अ.	डिभिजन बन कार्यालय लिबाङ रोल्पा	९८५७८७७०१८
२	वीरेन्द्र कुमार रोका	स.ब.अ.	डिभिजन बन कार्यालय लिबाङ रोल्पा	९८५८०२५०६७
३	भानु भक्त बस्याल	रेन्जर	डिभिजन बन कार्यालय लिबाङ रोल्पा	९८४७९१६७८५
४	तिर्सना घर्ती मगर	सामाजिक परिचालक	डिभिजन बन कार्यालय लिबाङ रोल्पा	९८४७६५१७९५
५	पूर्णमाया बुढा मगर	सामाजिक परिचालक	डिभिजन बन कार्यालय लिबाङ रोल्पा	९८४७९१६०११
६	खुम बहादुर सार्की	फरेष्टर	रुन्टीगढी सव डिभिजन बन कार्यालय	९८४७००९७९२
७	दिबाकर आचार्य	ब.र.	लिबाङ सव डिभिजन बन कार्यालय मेबाङ	९८४९२२८३९०
८	नन्द बहादुर पुन	व.र.	रुन्टीगढी सव डिभिजन बन कार्यालय	९८४८९५७३८८
९	अमृत व. वली	व.र.	त्रिवेणी सव डि.व.का.त्रिवेणी ५	९८४७८७६२३४
१०	नरेन्द्र बिष्ट	मेनेजर	श्री माउण्ट रोजिन एण्ड टर्पेन्टाइन ई. प्रा.लि.	९८४७९१६६८७
११	चुडामणि पौडेल	जिल्ला निरीक्षक	स्वस्तिक रोजिन	९८५७०७३०१०
१२	जातिराम घर्ती	सदस्य	त्रिवेणी गाउँपालिका ५	९८६३४०७०७१
१३	जित बहादुर राना	सदस्य	त्रिवेणी गाउँपालिका ५	९८४७८७२८९२
१४	दिनेश घर्ती	सदस्य	त्रिवेणी गाउँपालिका ६	९८६६७४४८९२
१५	भैसरा डाँगी	सदस्य	त्रिवेणी गाउँपालिका ७	९८४०७१३२१५
१६	ओमराज वली	मेट	रुन्टीगढी गाउँपालिका ९	९८४९२२८३९०
१७	खराविर डाँगी	स्टोरकिपर	स्वस्तिक रोजिन	९८४७९३१९२८
१८	विष्णु सिंह	फिल्ड निरीक्षक	स्वस्तिक रोजिन	९८४७८६८२४१
१९	कमरा वस्नेत	सुपरभाइजर	स्वस्तिक रोजिन	९८४८८९८६९९८
२०	विष्णु सिंह	फिल्ड निरीक्षक	स्वस्तिक रोजिन	९८४७८६८२४१
२१	खराविर डाँगी	स्टोरकिपर	स्वस्तिक रोजिन	९८४७९३१९२८
२२	जनक वली	प्रतिनिधी	गंगा रोजिन एण्ड टर्पेन्टाइन	
२३	खोपराज बुढा थोकी	प्रतिनिधी	गंगा रोजिन एण्ड टर्पेन्टाइन	
२४	भुवन वली	म्यानेजर	गंगा रोजिन एण्ड टर्पेन्टाइन	९८५७८४४५१२
२५	भक्त बहादुर सेजवाल		गंगा रोजिन एण्ड टर्पेन्टाइन	९८०९५०४३१६
२६	प्रविन कु. खड्का		गंगा रोजिन एण्ड टर्पेन्टाइन	९८४७९४८२१२
२७	प्रविन कु. खड्का		गंगा रोजिन एण्ड टर्पेन्टाइन	९८४७९४८२१२
२८	गोरख व. गिरी	गंगा रोजिन	गंगा रोजिन एण्ड टर्पेन्टाइन	९८४७८४४७०६
२९	चोप ब. डागी	अध्यक्ष	सुनौलो सल्लाघारी सा.ब.उ.स. रोल्पा न.पा. १०	९८०९५३९१३१
३०	शेर ब. थापा	वडा अध्यक्ष	सुनौलो सल्लाघारी सा.ब.उ.स. रोल्पा न.पा. १०	९८५१२०१६६८

३१	गिरिराज थापा	उपभोक्ता	सुनौलो सल्लाघारी सा.ब.उ.स. रोल्पा न.पा. १०	१८०९७०५९८३
३२	कालीराम वि.क.	सा.व अध्यक्ष	राम्ली सा.व.उ.स. रुन्टीगढी १	१८६८६८४४४६
३३	हरिकला वि. क.	जनप्रतिनिधि	राम्ली सा.व.उ.स. रुन्टीगढी १	
३४	वल व. गिरी	कोषाध्यक्ष	राम्ली सा.व.उ.स. रुन्टीगढी १	
३५	दलविर	वन चौकिदार	राम्ली सा.व.उ.स. रुन्टीगढी १	
३६	मेधलाल वस्नेत	सुपरभाइजर	राम्ली सा.व.उ.स. रुन्टीगढी १	
३७	पदमसिं राना	सदस्य	राम्ली सा.व.उ.स. रुन्टीगढी १	
३८	रिस व. गिरी	सदस्य	राम्ली सा.व.उ.स. रुन्टीगढी १	
३९	पदम डाँगी	सदस्य	राम्ली सा.व.उ.स. रुन्टीगढी १	
४०	भुपेन्द्र के.सी.	सदस्य	राम्ली सा.व.उ.स. रुन्टीगढी १	
४१	गोपाल के.सी.	सदस्य	राम्ली सा.व.उ.स. रुन्टीगढी १	
४२	अर्जुन वुढा थोकी	सदस्य	राम्ली सा.व.उ.स. रुन्टीगढी १	
४३	सोप वहादुर महत्तरा	वडा सदस्य	रुन्टीगढी २ रोल्पा	१८०९७९४५४१
४४	कविराज वुढा	उपाध्यक्ष	भिरकुना सल्लेरी सा.व.उ.स. रुन्टीगढी २ रोल्पा	१८६०७५९६२९
४५	भूपलाल वुढा	सदस्य	भिरकुना सल्लेरी सा.व.उ.स. रुन्टीगढी २ रोल्पा	१८१५३७७२३
४६	जिवलाल वुढा	सदस्य	भिरकुना सल्लेरी सा.व.उ.स. रुन्टीगढी २ रोल्पा	१८४४५७३२५१
४७	गोपाल वस्नेत	सदस्य	भिरकुना सल्लेरी सा.व.उ.स. रुन्टीगढी २ रोल्पा	८७६०२६६१५९
४८	रम वहादुर वस्नेत	सदस्य	भिरकुना सल्लेरी सा.व.उ.स. रुन्टीगढी २ रोल्पा	
४९	बालाराम वस्नेत	सदस्य	भिरकुना सल्लेरी सा.व.उ.स. रुन्टीगढी २ रोल्पा	
५०	गन सिं पुन मगर	वडा अध्यक्ष	पूर्ण हरियाली सा.ब.उ.स., रोल्पा ७, कोर्चाबाइ	१८५७८५७८७९
५१	लोकेन्द्र घर्ती	अध्यक्ष	पूर्ण हरियाली सा.ब.उ.स., रोल्पा ७, कोर्चाबाइ	१८६६८३९२८६
५२	दिल ब. पुन	सदस्य	पूर्ण हरियाली सा.ब.उ.स., रोल्पा ७, कोर्चाबाइ	१८४४९९४०६८
५३	बल प्रसाद पुन	सदस्य	पूर्ण हरियाली सा.ब.उ.स., रोल्पा ७, कोर्चाबाइ	१८६३०२५३४७
५४	मान ब. बाठा	सदस्य	पूर्ण हरियाली सा.ब.उ.स., रोल्पा ७, कोर्चाबाइ	१८२३८२१२४१
५५	बिसाल पुन मगर	उपभोक्ता	पूर्ण हरियाली सा.ब.उ.स., रोल्पा ७, कोर्चाबाइ	१८२२९६२५८२
५६	सन्तराज वोहरा	अध्यक्ष	दहवन सा.व.उ.स. त्रिवेणी २ रोल्पा	१८१०९७३७३७
५७	सरिता परिवार	जनप्रतिनिधी	दहवन सा.व.उ.स. त्रिवेणी २ रोल्पा	१८०९५०९०२७
५८	टेक वहादुर घर्ती	उपभोक्ता	दहवन सा.व.उ.स. त्रिवेणी २ रोल्पा	१८०९५५५९८१
५९	कृष्ण वहादुर वस्नेत	उपभोक्ता	दहवन सा.व.उ.स. त्रिवेणी २ रोल्पा	१८०९५४९२२२
६०	विष्णु रोका	उपभोक्ता	दहवन सा.व.उ.स. त्रिवेणी २ रोल्पा	१८४४९०७०७६
६१	विन वहादुर के.सी.	उपभोक्ता	दहवन सा.व.उ.स. त्रिवेणी २ रोल्पा	१८६३१५२८७५

६२	गोपाल वर्स्नेत	उपभोक्ता	दहवन सा.व.उ.स. त्रिवेणी २ रोल्या	९८४७८९२४९०
६३	केशर रोका	उपभोक्ता	दहवन सा.व.उ.स. त्रिवेणी २ रोल्या	
६४	निम प्रसाद वर्स्नेत	उपभोक्ता	दहवन सा.व.उ.स. त्रिवेणी २ रोल्या	
६५	शेरमान वली	उपभोक्ता	दहवन सा.व.उ.स. त्रिवेणी २ रोल्या	
६६	चित्रकला के.सी.	अध्यक्ष	त्रिवेणी हरियाली सा. व. उ. स. त्रिवेणी ७	९८६३१३२०५
६७	यामा जि.सी.	सदस्य	त्रिवेणी हरियाली सा. व. उ. स. त्रिवेणी ७	९८६८६८२७९७
६८	दुर्गा घर्ति	सदस्य	त्रिवेणी हरियाली सा. व. उ. स. त्रिवेणी ७	९८४३४९९२५०
६९	केशर वि.क.	सदस्य	त्रिवेणी हरियाली सा. व. उ. स. त्रिवेणी ७	९८६३१२९९४४
७०	याम व. खड्का	सदस्य	त्रिवेणी हरियाली सा. व. उ. स. त्रिवेणी ७	९८६१९१२९५४
७१	नोखिराम डाँगी	अध्यक्ष	सल्लेरी सा. व. उ. स. त्रिवेणी ५ रोल्या	९८६८९७५५७३
७२	लिल व.खत्री	उपाध्यक्ष	सल्लेरी सा. व. उ. स. त्रिवेणी ५ रोल्या	९८१२८३३९८८
७३	सरिता थापा	कोषाध्यक्ष	सल्लेरी सा. व. उ. स. त्रिवेणी ५ रोल्या	
७४	अमृता खत्री	सचिव	सल्लेरी सा. व. उ. स. त्रिवेणी ५ रोल्या	९८४०१३८०१४
७५	शोभाराम के.सी.	सदस्य	सल्लेरी सा. व. उ. स. त्रिवेणी ५ रोल्या	
७६	दुर्गालाल बुढा	अध्यक्ष	त्रिवेणी सब डि.व.का.त्रिवेणी ४	९८६४८१९७५१
७७	भद्रकली राना	जनप्रतिनिधी	त्रिवेणी गाउँपालिका ४	९८६६५५४५३७
७८	लिला ब. गिरी	अध्यक्ष	तुलोपातल सा.ब.उ.स. रोल्या न.पा. खुमेल	९८६८६३९८१८
७९	थमन सिं पुरी	सचिव	तुलोपातल सा.ब.उ.स. रोल्या न.पा. खुमेल	९८४७८१७१८६
८०	अमृत थापा क्षेत्री	वडा सदस्य	रोल्या न.पा. १, खुमेल	९८६२६६७६९७
८१	प्रबर कुमार पुरी	सदस्य	तुलोपातल सा.ब.उ.स. रोल्या न.पा. खुमेल	९८४४९८१५९२
८२	राजु पुरी	उपभोक्ता	तुलोपातल सा.ब.उ.स. रोल्या न.पा. खुमेल	९८४७९८०४३४
८३	भक्रेन्द्र पुन	सदस्य	चिन्नेखर्क सा.व.उ.स. रुन्टीगढी ७	

**अनुसूची १४ : आ.व. २०७७/०७८ मा डिभिजन वन कार्यालय, रोल्पाबाट संकलित राजश्व आम्दानी वितरण**

सि.नं.	राजश्व शिर्षक विवरण	राजश्व शिर्षक नं.	राजश्व रु.	कैफियत
१	निजी आवादीबाट काठ विक्री-मु.अ.क.	३३३१७	८९६२४८.६०	
२	सा.व. बाट काठ विक्री -मुअक	३३३१७	९७६३६.००	
३	खोटो विक्रीबाट प्राप्त मु.अ.क.	३३३१७	१९८८०७०.४०	
४	चोरी निकासीबाट प्राप्त काठ लिलाम विक्री-मु.अ.क.	३३३१७	१५६०.००	
	जम्मा मु.अ.क. रु.		२९८३५१५.००	
५	निजी आवादीबाट काठ विक्री-अ.आ.क.	१११११	१०२५९४.००	
६	सा.व. बाट काठ विक्री -अ.आ.क	१११११	११२६६.००	
७	खोटो विक्रीबाट प्राप्त अ.आ.क.	१११११	९२७४१.२२	
			२०६६०१.२२	
८	खानीबाट प्राप्त क.व. शुल्क	३३३६१	४४८६४.००	
९	चोरी निकासीबाट प्राप्त काठ लिलाम विक्री	३३३६१	१२०००.००	
१०	चोरी निकासीबाट प्राप्त काठ संकलन खर्च	३३३६१	५४००.००	
११	जडीबुटी संकलनबाट प्राप्त रोयल्टी	३३३६१	१५५३७५०.००	
			१६१६०१४.००	
१२	अन्य प्रशासनिक सेवा शुल्क	१४२२९	२१६०००.००	
१३	दण्ड जरिवानाबाट प्राप्त	१४३१२	१५१.००	
	कुल जम्मा		५०२२२८१.२२	



अनुसूची १५ क : आ.व.२०७७/७८ मा बोयर प्रजातीको बोका वितरण गरिएका कबुलियती वन समूहहरूको वितरण

क्र. सं.	कबुलियती वन समूहको नाम	ठेगाना	बोका वृक्षिलिने व्यक्तिको नाम	बोकाको तौल के.जी	उमेर (महिना)	बितरण गरिएको स्थान	बोका वृक्षिलिने व्यक्तिको नाम	मो.न.	बितरण गरिएको मिति
१	गंगते	रोल्पा न.पा. ९	आइतमाली वुढा	३२	९	लिबाङ	आइतमाली वुढा	९८६६७०८१८१	२०७७-१०-२८
२	सिपरी	सुनछहरी गा.पा. १	मन्जत घर्ति	३०	८	फुलिबन	मन्जत घर्ति	९८४८११०७३९	२०७७-१०-२८
३	जिघमडाँडा	परिवर्तन गा.पा. १	लिल व.रोका	१७.६	६	खरिबोट	लिल व.रोका	९८६४४१७३०१	२०७७-०९-२७
४	भक्रेबाङ	थबाङ गा.पा. १	भरत वि.क.	२२.५	७	भक्रेबाङ	भरत वि.क.	९८४५५८५८८६	२०७७-०९-२७
५	सिद्धचुली	सुनिलस्मृती गा.पा. ८	भारते रोका	२५	८	सुलिचौर	भारते रोका	९८४८१२३४९३	२०७७-०९-२८
६	जुगेपानी	थबाङ गा.पा. ३	रामधन वुढा	३०	८	मिरुल टुटु	रामधन वुढा	९८४१७९१४०६	२०७७-०९-२८
७	भिउफेद	सुनछहरी गा.पा. १	कर्मीत वि.क.	१९	६	फुलिबन	कर्मीत वि.क.	९८६३७८८५२५	२०७७-०९-२८
८	चाम्पाखोला	थबाङ गा.पा. ४	निषद पुन	२४	७	फुलिबन	निषद पुन	९८६९७४११३	२०७७-०९-२९
९	खोर्यमुल	सुनिलस्मृती गा.पा. ६	तिर्खा महारा	३४	९	सुलिचौर	तिर्खा महारा	९८६४४४५१०१	२०७७-०९-२८
१०	धुपिथान	रोल्पा न.पा. ९	उवेराज पुन	२६	१०	लिबाङ	उवेराज पुन	९८४७९९६०७४	२०७७-१०-२८
११	धोरैडाँडा	त्रिबेणी गा.पा. १	चन्द्र व.वितालु	३५	१०	लिबाङ	चन्द्र व.वितालु	९८०९५४१५०६	२०७७-०९-२४
१२	सिलिडखोला	त्रिबेणी गा.पा. १	अमर घर्ति	३८	१०	लिबाङ	अमर घर्ति	९८४९४२४६१७	२०७७-०९-२४
				कुल जम्मा					
				३३३					

**अनुसूची १५ ख : आ.व.२०७७/७८ मा Apis serena प्रजातीको मौरी सहितको घार वितरण गरिएका कबुलियती वन समूहहरूको वितरण**

क्र.स.	कबुलियती वन समूहको नाम	ठेगाना	बुभिलिनेको नाम/थर	मोवाइल नम्बर	वितरण भएको मिति
१	चिलबाटी क.व.उ.स.	सुनछहरी गा.पा. १, रोल्पा	मतिरमा विक	९८४५५१५६३६	२०७७-११-१२
२	चिलबाटी क.व.उ.स.	सुनछहरी गा.पा. १, रोल्पा	वासना विक	९८४५४४६२२०	२०७७-११-१२
३	चिलबाटी क.व.उ.स.	सुनछहरी गा.पा. १, रोल्पा	पुर्मला विक	९८६९२२०२६१	२०७७-११-१२
४	चिलबाटी क.व.उ.स.	सुनछहरी गा.पा. १, रोल्पा	दुजा विक	९८४८९२९५४२	२०७७-११-१२
५	चिलबाटी क.व.उ.स.	सुनछहरी गा.पा. १, रोल्पा	तुल्सा विक		२०७७-११-१२
६	चिलबाटी क.व.उ.स.	सुनछहरी गा.पा. १, रोल्पा	धनमति विक		२०७७-११-१२
७	चिलवाटी क.व.उ.स.	सुनछहरी गा.पा. १, रोल्पा	मंसिरे कामी	९८४९०१६१२२	२०७७-११-१२
८	चिलवाटी क.व.उ.स.	सुनछहरी गा.पा. १, रोल्पा	मोहन विक	९८६३९४३४८६	२०७७-११-१२
९	चिलवाटी क.व.उ.स.	सुनछहरी गा.पा. १, रोल्पा	वनि विक	९८४०९४२१५८	२०७७-११-१२
१०	दामाडभिर क.व.उ.स.	सुनछहरी गा.पा. १, रोल्पा	दिल वहादुर घर्ति		२०७७-११-१२
११	दामाडभिर क.व.उ.स.	सुनछहरी गा.पा. १, रोल्पा	कर्मता घर्ति	९८४६८१६९८३	२०७७-११-१२
१२	दामाडभिर क.व.उ.स.	सुनछहरी गा.पा. १, रोल्पा	कृष्णा राना	९८६६१८४६४७	२०७७-११-१२
१३	दामाडभिर क.व.उ.स.	सुनछहरी गा.पा. १, रोल्पा	भाना राना	९८६८६६५९४३	२०७७-११-१२
१४	दामाडभिरक.व.उ.स.	सुनछहरी गा.पा. १, रोल्पा	रनविर घर्ति		२०७७-११-१२
१५	दामाडभिरक.व.उ.स.	सुनछहरी गा.पा. १, रोल्पा	सुकि घर्ति	९८४३४९०२६३	२०७७-११-१२
१६	दामाडभिर क.व.उ.स.	सुनछहरी गा.पा. १, रोल्पा	गुठि राना	९८६८९५६९८१	२०७७-११-१२
१७	दामाडभिर क.व.उ.स.	सुनछहरी गा.पा. १, रोल्पा	पुष्ता राना		२०७७-११-१२
१८	दामाडभिर क.व.उ.स.	सुनछहरी गा.पा. १, रोल्पा	गोमाला राना		२०७७-११-१२
१९	दामाडभिर क.व.उ.स.	सुनछहरी गा.पा. १, रोल्पा	फागुनी घर्ति		२०७७-११-१२
२०	दामाडभिर क.व.उ.स.	सुनछहरी गा.पा. १, रोल्पा	खोस्ते रोका		२०७७-११-१२
२१	दामाडभिर क.व.उ.स.	सुनछहरी गा.पा. १, रोल्पा	गौमति राना	९८४६९६०२१५	२०७७-११-१२
२२	दामाडभिर क.व.उ.स.	सुनछहरी गा.पा. १, रोल्पा	सन्तोष राना		२०७७-११-१२
२३	दामाडभिर क.व.उ.स.	सुनछहरी गा.पा. १, रोल्पा	मनपुरा राना		२०७७-११-१२
२४	सिपरी क.व.उ.स.	सुनछहरी गा.पा. १, रोल्पा	विर्ष वहादुर घर्ति	९८६६८०८२९८	२०७७-११-१२
२५	सिपरी क.व.उ.स.	सुनछहरी गा.पा. १, रोल्पा	कामी घर्ति	९८४०२६४९४३	२०७७-११-१२
२६	सिपरी क.व.उ.स.	सुनछहरी गा.पा. १, रोल्पा	भागिमन घर्ति	९८४८१०५६६४	२०७७-११-१२
२७	डाँजेपाखा क.व.उ.स.	सुनछहरी ३ रोल्पा	निमा बुढा मगर	९८६६९३५४२७	२०७७-११-१२

२८	डाँजेपाखा क.व.उ.स.	सुनछहरी ३ रोल्पा	मधुमला घर्ति	९८४४२६७९६६	२०७७-११-१२
२९	डाँजेपाखा क.व.उ.स.	सुनछहरी ३ रोल्पा	शेर वहादुर घर्ति	९८६६७४८६१५	२०७७-११-१२
३०	डाँजेपाखा क.व.उ.स.	सुनछहरी ३ रोल्पा	लिलासिं घर्ति	९८४४१२३९४३	२०७७-११-१२
३१	डाँजेपाखा क.व.उ.स.	सुनछहरी ३ रोल्पा	सेमु विक	९८४९३६९२९७	२०७७-११-१२
३२	डाँजेपाखा क.व.उ.स.	सुनछहरी ३ रोल्पा	दिलमा विक	९८४८०३३८९७	२०७७-११-१२
३३	डाँजेपाखा क.व.उ.स.	सुनछहरी ३ रोल्पा	पुर्मला विक		२०७७-११-१२
३४	डाँजेपाखा क.व.उ.स.	सुनछहरी ३ रोल्पा	राम वहादुर कामि		२०७७-११-१२
३५	डाँजेपाखा क.व.उ.स.	सुनछहरी ३ रोल्पा	प्रेमला विक	९८६७६८७२१६	२०७७-११-१२
३६	डाँजेपाखा क.व.उ.स.	सुनछहरी ३ रोल्पा	गजसिं विक	९८४९०५९६२०	२०७७-११-१२
३७	डाँजेपाखा क.व.उ.स.	सुनछहरी ३ रोल्पा	खजिमा घर्ति	९८४९०१८०८१	२०७७-११-१२
३८	डाँजेपाखा क.व.उ.स.	सुनछहरी ३ रोल्पा	रण व. घर्ति	९८४१०९९६७२	२०७७-११-१२
३९	डाँजेपाखा क.व.उ.स.	सुनछहरी ३ रोल्पा	तेमन घर्ति	९८४१५९५१८३	२०७७-११-१२
४०	डाँजेपाखा क.व.उ.स.	सुनछहरी ३ रोल्पा	भानमाला घर्ति	९८६९८३९५४९	२०७७-११-१२
४१	डाँजेपाखा क.व.उ.स.	सुनछहरी ३ रोल्पा	कुम व.बुढा	९८६१६९७९८०	२०७७-११-१२
कुल जम्मा = ४१ वटा Apis serena प्रजातीको ५ वटा फ्रेममा मौरी सहितको घर वितरण भएको					

### अनुसूची १५ ग : रोल्पा जिल्ला स्थित बोयर बोका फर्मको सम्पर्क नम्बर

क्र.सं.	फर्मको नाम र ठेगाना	सम्पर्क व्यक्ती	सम्पर्क न.
१	चाँदनी बोयर बोका फर्म/ रोल्पा न.पा. ७ रोल्पा	मदन वली	९८६०४०३०३३
२	रोल्पा न पा / कोटगाउँ	कुल बहादुर	९८६६९२०८२४
३	खुमेल	राज कुमार पुरी	९८४७९८०४३४
४	गजुल पातीहाल्ना	प्रेम महारा	९८४४८४९१८७
५	महारा फर्म सुलिचौर	नेत्र महारा	८७४४९८९००७
६	श्रृष्टि महिला बाख्रा पालन कृषक समुह /रोल्पा न पा २ रोल्पा	मिना बुढा	९८४७८६८०४७
७	खेवासे फर्म		९८४७९३५२१२
८	परिवर्तन	खड्क	९८६१११५२८४

**अनसँची १६ : डिभिजन वन कार्यालय, रोल्पा अन्तर्गत भोगाधिकार हस्तान्तरण नैसर्किक/प्रकृत्यामा रहेको राष्ट्रिय वन क्षेत्र तथा उद्योग/संघसंस्था सम्बन्धी संक्षिप्त विवरण**

क्र. स.	संस्था/कम्पनीको नाम, ठेगाना	भोगाधिकार हस्तान्तरण भएको रा.व. को विवरण	सङ्घा भर्ना सम्बन्धी जग्गाको विवरण	वृक्षारोपण गरी ५ वर्ष सम्म संरक्षण तथा स्याहार गरी हस्तान्तरण गर्नुपर्ने कुल क्षेत्रफल तथा विरवा संख्या	वृक्षारोपण गरिएको क्षेत्र तथा संख्या सम्बन्धी विवरण	शप वृक्षारोपण गर्नु पर्ने विरवा संख्या र क्षेत्रफल	क.व. शुल्क वापतको राजस्व सम्बन्धी विवरण रु.	कैफियत
१	सोनापुर मिनिटलस एण्ड आयलस प्रा.ली, तुलसीपुर १८, दाङ	रुटीगढी गा.पा. ५ (साविक दुबीडाँडा - ७, ८ रोल्पा) को ४.५४३९ हे. क्षेत्रफल, कटान सख संख्या १६३६, कटान गर्न बाँकी सख नभएको, क्षतिपूर्ति वापत २५ गुणा अर्थात ४० ९०० सख रोजुपर्ने, २०७४-०४-३१ मा १५ वर्ष अवधीको लागि वन तथा भू-संरक्षण विभासँग सम्झौता भएको	सुनछहरी गा.पा. ३ साविक गाम ५ रोल्पा मा पर्ने कित्ता नं. १२७, ३५२, ४३७, ९२, ४१७, ३५९, ४३०, ९७२, ३५०, ४१५, ४२२, ४३२ को क्षेत्रफल ३६६८० वर्ग मीटरको जग्गा तथा रुटीगढी गा.पा. ३ साविक जौलीपोखरी २ रोल्पामा पर्ने कित्ता नं. २४१, २४२ तथा क्षेत्रफल ९६६५ वर्ग मीटरको जग्गा गरी कुल ४.६३४५ हे. क्षेत्रफलको जग्गा क्रमशः मिति २०७४-०२-१९ र मिति २०७४-०१-०३ मा डिभिजन वन कार्यालय, रोल्पाको नाममा रजिष्ट्रेसन पास गरिएको, उक्त जग्गामा कुल ७,३४४ विरवा रोजुपर्ने	वृक्षारोपण गरी ५ वर्ष सम्म संरक्षण तथा स्याहार गरी हस्तान्तरण गर्नुपर्ने कुल क्षेत्रफल तथा विरवा संख्या	वृक्षारोपण गरिएको क्षेत्र तथा संख्या सम्बन्धी विवरण	शप वृक्षारोपण गर्नु पर्ने विरवा संख्या र क्षेत्रफल	क.व. शुल्क वापतको राजस्व सम्बन्धी विवरण रु.	कैफियत
२	सत्यसाई कोल उद्योग प्रा.ली घोराही १५, दाङ	रुटीगढी गा.पा. ५, दुबीडाँडा, रोल्पाको २.२७ हे. क्षेत्रफल, कटान सख संख्या ३३७, कटान गर्न बाँकी सख नभएको, क्षतिपूर्ति वापत २५ गुणा अर्थात ८४२५ सख रोजुपर्ने, २०७६-०७-२५ मा वन तथा भू-संरक्षण विभासँग मिति २०७६-०१-१७ मा १० वर्ष अवधीको लागि वन तथा भू-संरक्षण विभासँग सम्झौता भएको	रुटीगढी गा.पा. ३ साविक गाम ५ रोल्पा मा पर्ने कित्ता नं. १२७, ३५२, ४३७, ९२, ४१७, ३५९, ४३०, ९७२, ३५०, ४१५, ४२२, ४३२ को क्षेत्रफल ३६६८० वर्ग मीटरको जग्गा तथा रुटीगढी गा.पा. ३ साविक जौलीपोखरी २ रोल्पामा पर्ने कित्ता नं. २४१, २४२ तथा क्षेत्रफल ९६६५ वर्ग मीटरको जग्गा गरी कुल ४.६३४५ हे. क्षेत्रफलको जग्गा क्रमशः मिति २०७४-०२-१९ र मिति २०७४-०१-०३ मा डिभिजन वन कार्यालय, रोल्पाको नाममा रजिष्ट्रेसन पास गरिएको, उक्त जग्गामा कुल ७,३४४ विरवा रोजुपर्ने	वृक्षारोपण गरी ५ वर्ष सम्म संरक्षण तथा स्याहार गरी हस्तान्तरण गर्नुपर्ने कुल क्षेत्रफल तथा विरवा संख्या	वृक्षारोपण गरिएको क्षेत्र तथा संख्या सम्बन्धी विवरण	शप वृक्षारोपण गर्नु पर्ने विरवा संख्या र क्षेत्रफल	क.व. शुल्क वापतको राजस्व सम्बन्धी विवरण रु.	कैफियत
३	प्रधान खानी उद्योग प्रा.लि., बानेश्वर काठमाडौं	रुटीगढी गा.पा. ५, दुबीडाँडा रोल्पाको ४.९५ हे. क्षेत्रफलको भोगाधिकारको लागि प्रकृत्यामा रहेको, उक्त स्थानमा हटाजुनुपर्ने सख संख्या ११३३ वटा	रुटीगढी गा.पा. ३ साविक गाम ५ रोल्पा मा पर्ने कित्ता नं. १२७, ३५२, ४३७, ९२, ४१७, ३५९, ४३०, ९७२, ३५०, ४१५, ४२२, ४३२ को क्षेत्रफल ३६६८० वर्ग मीटरको जग्गा तथा रुटीगढी गा.पा. ३ साविक जौलीपोखरी २ रोल्पामा पर्ने कित्ता नं. २४१, २४२ तथा क्षेत्रफल ९६६५ वर्ग मीटरको जग्गा गरी कुल ४.६३४५ हे. क्षेत्रफलको जग्गा क्रमशः मिति २०७४-०२-१९ र मिति २०७४-०१-०३ मा डिभिजन वन कार्यालय, रोल्पाको नाममा रजिष्ट्रेसन पास गरिएको, उक्त जग्गामा कुल ७,३४४ विरवा रोजुपर्ने	वृक्षारोपण गरी ५ वर्ष सम्म संरक्षण तथा स्याहार गरी हस्तान्तरण गर्नुपर्ने कुल क्षेत्रफल तथा विरवा संख्या	वृक्षारोपण गरिएको क्षेत्र तथा संख्या सम्बन्धी विवरण	शप वृक्षारोपण गर्नु पर्ने विरवा संख्या र क्षेत्रफल	क.व. शुल्क वापतको राजस्व सम्बन्धी विवरण रु.	कैफियत

४	शुभम खनिज उद्योग प्रा.ली घोराही उ.म.न.पा.११ दाङ	रुटीगढी गा.पा.६ दुम्रिङ रोलाको ४.५ हे.क्षेत्रफलको भोगाधिकारको लागि प्रकृत्यामा रहेको, उक्त स्थानमा हटाउनुपर्ने सख संख्या ११३३ वटा १२५ वटा						
५	रोल्या रिमोन्ट प्रा. ली त्रिवेणी गा.पा.३ बुढागाँउ कोइला रोल्या	त्रिवेणी गा.पा.३ साविक बुढागाँउ ३ रोल्याको ४.८५ हे.क्षेत्रफलको भोगाधिकारको लागि प्रकृत्यामा रहेको, उक्त स्थानमा हटाउनुपर्ने सख संख्या ४५ वटा						
६	रोल्या चुनढुङ्गा प्रा.ली काठमाडौं ३१	त्रिवेणी गा.पा.४ बुढागाँउ रोल्याको ४.७ हे.क्षेत्रफलको भोगाधिकारको लागि प्रकृत्यामा रहेको, उक्त स्थानमा हटाउनुपर्ने सख संख्या ६१ वटा						
७	नेपाली सेना, रोल्या	रोल्या न.पा. ३ साविक खमेल ५ रोल्याको १५.८९७ हे. क्षेत्रफलको भोगाधिकारको लागि प्रकृत्यामा रहेको, उक्त स्थानमा सख हटानु नपर्ने						
८	लुम्रीखोला जलविद्युत आयोजना (६ मेगा वाट), सुनछहरी ५, रोल्या	सुनछहरी ५, रोल्याको ०.३७४ हे.क्षेत्रफलको भोगाधिकारको लागि प्रकृत्यामा रहेको, उक्त स्थानमा हटाउनुपर्ने सख संख्या ०.१६४ स्थायी ०.१६ अस्थायी प्रकृतिको						
९	ग्रामिण सडक सञ्जाल आयोजना  क) मिभिङ- नन्जा- सिर्प- पाङ- सडक स्तर उन्नति ६ कि. मि  ख) मिभिङ-रुईनाङ- बडाचौर- सिउरी-गाम सडक उन्नति २३ कि. मि	लुम्री ४, रोल्याको १.५ हे. क्षेत्रफलमा २६० वटा सख हटाइएको, कटान गर्न बाँकी सख नभएको, क्षतिपूर्ति वापत २५ गुणा अर्थात ६५०० सख रोनुपर्ने, २०७६-०५-११ वन तथा भू-संरक्षण विभागसँग सम्झौता भएको, स्थायी रुपमा सडक स्तरोन्नतीकरणमा प्रयोग हुने  लुम्री तथा सुनटहरी गा.पा., रोल्याको ४.९ हे. क्षेत्रफलमा १०६१ वटा सख हटाइएको, कटान गर्न बाँकी सख नभएको, क्षतिपूर्ति वापत २५ गुणा अर्थात २६५२५ सख रोनुपर्ने, स्थायी विभागसँग सम्झौता भएको, स्थायी रुपमा सडक स्तरोन्नतीकरणमा प्रयोग हुने	सङ्घ भर्ना वृक्षारोपण कार्यको लागि २७.०४ हे. सार्वजनिक/रा.व क्षेत्रको जग्गामा ४३२६५ विरुवा वृक्षारोपण डिब.का.ले गर्ने तथा आर्थिक लगानी आयोजनाले गर्ने गरी मिति २०७७-०३-०७ मा कुल रु. १ करोड ३३ लाखको ला.ई. बमोजिम सम्झौता भएको	रोल्या १०, धवाङमा मिति २०७७-०६-२१ देखि २०७७-०६-२४ मा ९०० मी तापवार सहित सल्ला ३०००, चिउरी ३००, बकाईनो ३०० आदि वृक्षारोपण गरिएको	सम्झौताबमोजिम ३९,६६५ विरुवा करिब ४.७९ हे. क्षेत्रफलमा वृक्षारोपण गर्न बाँकी			
	जम्मा							
	कुल जम्मा							

अनुसूची १७: डिभिजन बन् कार्यालय रोलपा अन्वर्गतका सामुदायिक बन्हरूमा आ.व. २०७७/७८ मा बन् डटेलोको अवस्था र किसिम

सि. न.	सव डिभिजन	स्थान (बनको नाम र ठेगाना)	डटेलो लागोको मिति	निष्पन्ना भएको मिति	डटेलो लोकोअवधी (घण्टा)	प्रभावित क्षेत्रफल हे.	डटेलोको किसिम	डटेलो लागोको कारण	हानी नोक्सानी विवरण	निष्पन्नाका लागि अवलम्बन गरेको ठोस कार्य	थप स्थानमा आगो लाग्न नदिन भएको प्रयास	कै.
१	लुग्री	रामामाटा सा.व., लुग्री ७ हाजड, रोल्पा	२०७७-१२-१७	२०७७-१२-१९	४८	१२३.४	Surface fire	पहिचान हुन नसकेको	विस्वा, लाथ्रा नोक्सानी भएको	उपभोक्ता, छिमेकी सा.व, प्रहरी र वन कर्मचारी परिचालन	सव डिभिजन स्तरमा समन्वय बैठक तथा अन्तरकृया	
२	लुग्री	लाली गुप्त सा. व, लुग्री ५ सेवा, रोल्पा	२०७७-१२-१७	२०७७-१२-१७	४	२	Surface fire	पहिचान हुन नसकेको	विस्वा, लाथ्रा नोक्सानी भएको	उपभोक्ता, छिमेकी सा.व, प्रहरी र वन कर्मचारी परिचालन	रेडियो तथा पत्रपत्रिकाबाट प्रचार प्रसार	
३	लुग्री	गाजाबाड सा.व., लुग्री ५ वडाचौर, रोल्पा	२०७७-१२-१७	२०७७-१२-१७	४	१	Surface fire	पहिचान हुन नसकेको	विस्वा, लाथ्रा नोक्सानी भएको	उपभोक्ता, छिमेकी सा.व, प्रहरी र वन कर्मचारी परिचालन	प्रज्वलनशिल पदार्थ व्यवस्थान तथा अग्नी रेखा सरसफाइ कार्यक्रम	
४	त्रिवेणी	भालुतोपे सिस्वाली सा.व, त्रिवेणी ५, रोल्पा	२०७७-१२-१८	२०७७-१२-१८	१३	२०	Crown Fire	पहिचान हुन नसकेको	खोटो संकलन गरिएका रुखहरु समेत नोक्सानी भएको	उपभोक्ता, छिमेकी सा.व, नेपाली सेना, सशस्त्र, प्रहरी र वन कर्मचारी परिचालन	वन डटेलो संजाल गठन १० वटा	
५	लुग्री	गोमपानी सा.व, लुग्री १ छिउडर, रोल्पा	२०७७-१२-१९	२०७७-१२-१९	६	३	Surface fire	पहिचान हुन नसकेको	विस्वा, लाथ्रा नोक्सानी भएको	उपभोक्ता, छिमेकी सा.व, प्रहरी र वन कर्मचारी		
६	रुन्टीगढी	भिरकुना सा.व., रुन्टीगढी २, रोल्पा	२०७७-१२-२०	२०७७-१२-२०	२	२	Surface fire	पहिचान हुन नसकेको	विस्वा, लाथ्रा नोक्सानी भएको	वन उपभोक्ता समुह र खोटो कम्पनीका कर्मचारीहरु ।		
७	रुन्टीगढी	मौलावारे सा.व., रुन्टीगढी ५, रोल्पा	२०७७-१२-२१	२०७७-१२-२१	३	३	Surface fire	पहिचान हुन नसकेको	विस्वा, लाथ्रा नोक्सानी भएको	उपभोक्ता, छिमेकी सा.व, प्रहरी र वन कर्मचारी		
८	रुन्टीगढी	हुगे विसौना सा.व., रुन्टीगढी २, रोल्पा	२०७७-१२-२२	२०७७-१२-२२	३.५	४	Surface fire	पहिचान हुन नसकेको	विस्वा, लाथ्रा नोक्सानी भएको	उपभोक्ता, छिमेकी सा.व, प्रहरी र वन कर्मचारी		
९	रुन्टीगढी	धानरुख सा.व., रुन्टीगढी २, रोल्पा	२०७७-१२-२२	२०७७-१२-२२	३.५	३	Surface fire	पहिचान हुन नसकेको	विस्वा, लाथ्रा नोक्सानी भएको	उपभोक्ता, छिमेकी सा.व, प्रहरी र वन कर्मचारी		

१०	लिबाड	मेबाड वामस्क सा.व., रोल्पा न पा १, रोल्पा	२०७७- १२-२२	२०७७- १२-२३	३२	१६	Surface fire	पहिचान हुन नसकेको	विस्वा, लाथ्रा नोकसानी भएको	वन उपभोक्ता समुह, नेपाल प्रहरी, प्रशास्त्र प्रहरी, नेपाली सेना र वन कर्मचारी		
११	रुन्टीगढी	हुँगे विसौना सा.व., रुन्टीगढी २, रोल्पा	२०७७- १२-२४	२०७७- १२-२४	१५	२	Surface fire	पहिचान हुन नसकेको	विस्वा, लाथ्रा नोकसानी भएको	स्थानीय वन उपभोक्ता समुह, नेपाल प्रहरी र वन कर्मचारी।		
१२	रुन्टीगढी	मुलावाङ्ग सा.व., रुन्टीगढी ३, मिसिना रोल्पा	२०७७- १२-२४	२०७७- १२-२४	१५	४.५	Surface fire	पहिचान हुन नसकेको	विस्वा, लाथ्रा नोकसानी भएको	स्थानीय वन उपभोक्ता समुह।		
१३	सुवर्णवती	कोइरालाखर्क सा.व., सुनिलस्यूती ४, रोल्पा	२०७७- १२-२४	२०७७- १२-२५	३६	२.०	Surface fire	पहिचान हुन नसकेको	विस्वा, लाथ्रा नोकसानी भएको	स्थानीय वन उपभोक्ता समुह, नेपाल प्रहरी र वन कर्मचारी।	डिभिजन स्तरमा समन्वय वैठक तथा अन्तरकृया	
१४	रुन्टीगढी	देउराली लेक सा.व., रुन्टीगढी १, रोल्पा	२०७७- १२-२५	२०७७- १२-२६	१३	६.०	Surface Fire	पहिचान हुन नसकेको	विस्वा, लाथ्रा नोकसानी भएको	स्थानीय वन उपभोक्ता समुह।		
१५	रुन्टीगढी	हुँगे विसौना सा.व., रुन्टीगढी २, रोल्पा	२०७७- १२-२७	२०७७- १२-२७	३	५.०	Crown Fire	पहिचान हुन नसकेको	खोटो संकलन गरिएका खडहरू समेत नोकसानी भएको	स्थानीय वन उपभोक्ता समुह, नेपाल प्रहरी र वन कर्मचारी।		
१६	रुन्टीगढी	धानसख सा.व., रुन्टीगढी २, रोल्पा	२०७७- १२-२७	२०७७- १२-२७	३	५.०	Crown Fire	पहिचान हुन नसकेको	खोटो संकलन गरिएका खडहरू समेत नोकसानी भएको	स्थानीय वन उपभोक्ता समुह, नेपाल प्रहरी र वन कर्मचारी।	मिति २०७७/ १२/२७ देखि १ गते सम्म डडेलो लागेको जानकारी नआएको, वन डडेलो सूचना प्रणालीमा समेत बनामा आगो लागेको नेदेखिएको	
१७	रुन्टीगढी	चिन्थेथान सा.व., रुन्टीगढी ५, दुविडाँडा, रोल्पा	२०७८- ०१-०१	२०७८- ०१-०२	१४	२७.०	Surface fire	पहिचान हुन नसकेको	विस्वा, लाथ्रा नोकसानी भएको	स्थानीय वन उपभोक्ता समुह, नेपाल प्रहरी।	वन डडेलो सूचना प्रणालीमा नेदेखिएको	

१८	रुन्टीगढी	बल्लुजुरे सा.व., रुन्टीगढी ८, फेनम, रोल्पा	२०७८- ०१-०२	२०७८- ०१-०३	११	१७०.०	Crown Fire	दाडमा लाभिकेकबाट सल्केको	खोटो संकलन गरिएका रुखहरू समेत नोक्सानी भाएको	स्थानीय वन उपभोक्ता समुह, नेपाल प्रहरी र वन कर्मचारी।	वन डडेलो सूचना प्रणालीमा नेवीखएको, ? घर ? गोठ समेत जलेर नोक्सान भाएको
१९	रुन्टीगढी	सल्लेरी सा.व., रुन्टीगढी ८, फेनम	२०७८- ०१-०२	२०७८- ०१-०३	११	११.०	Crown Fire	दाडमा लाभिकेकबाट सल्केको	खोटो संकलन गरिएका रुखहरू समेत नोक्सानी भाएको	स्थानीय वन उपभोक्ता समुह, नेपाल प्रहरी र वन कर्मचारी।	
२०	लिबबाड	मेबाड वामरुक सा.व., रोल्पा न पा १, रोल्पा	२०७८- ०१-०६	२०७८- ०१-०६	४	१.०	Surface fire	पहिचान हुन नसकेको	विस्वा, लाथ्रा नोक्सानी भएको	स्थानीय वन उपभोक्ता समुह, नेपाल प्रहरी र वन कर्मचारी।	
२१	त्रिवेणी	रुन्टीयाखोला सा.व., त्रिवेणी गा.पा. ६, रोल्पा	२०७८- ०१-१२	२०७८- ०१-१२	१८	४०.०	Surface fire	पहिचान हुन नसकेको	विस्वा, लाथ्रा नोक्सानी भएको	स्थानीय वन उपभोक्ता समुह, नेपाल प्रहरी र वन कर्मचारी।	
२२	त्रिवेणी	लसुने हीरियाली सा.व., त्रिवेणी गा.पा. ६, रोल्पा	२०७८- ०१-१२	२०७८- ०१-१२	१८	८६.४	Surface fire	पहिचान हुन नसकेको	विस्वा, लाथ्रा नोक्सानी भएको, डुई वटा गोठ जलेको	स्थानीय वन उपभोक्ता समुह, नेपाल प्रहरी र वन कर्मचारी	
२३	त्रिवेणी	बाह्रशेख सा.व., त्रिवेणी गा.पा. ६, रोल्पा	२०७८- ०१-१२	२०७८- ०१-१२	१५	१०.३	Crown Fire	पहिचान हुन नसकेको	विस्वा, लाथ्रा तथा सब नोक्सानी भएको	स्थानीय वन उपभोक्ता समुह, नेपाल प्रहरी र वन कर्मचारी।	
२४	त्रिवेणी	सुकिदह सा.व. त्रिवेणी गा.पा. ४, रोल्पा	२०७८- ०१-१३	२०७८- ०१-१३	३	१००.०	Crown Fire	पहिचान हुन नसकेको	सब विस्वा सहित सुकिदह सा.व. र गोगनपानी सा.को सिमानामा ३ गोठ जलेको	स्थानीय वन उपभोक्ता समुह, नेपाल प्रहरी/ सशस्त्र प्रहरी र वन कर्मचारी।	
२५	त्रिवेणी	गोगनपानी सा.व. त्रिवेणी गा. पा. ४, रोल्पा	२०७८- ०१-१३	२०७८- ०१-१३	३	१५.०	Crown Fire	पहिचान हुन नसकेको	विस्वा, लाथ्रा तथा सब नोक्सानी भएको	स्थानीय वन उपभोक्ता समुह, नेपाल प्रहरी/ सशस्त्र प्रहरी र वन कर्मचारी।	



२६	त्रिवेणी	थालेख सा.व.त्रिवेणी गा. पा. ३, रोल्पा	२०७८- ०१-१३	२०७८- ०१-१४	८	२०.०	Crown Fire	पहिचान हुन ससकेको	विस्वा, लाश्रा र ख नेक्सानी भएको, दुई वटा गोठ जलेको, त्रिवेणी २ मा कुल ३७ घर, १९ गोठ पुर्ण रुपमा जलेको, १६ वटा बाछा, ७ वटा गाई मेलेको	स्थानीय वन उपभोक्ता समुह, नेपाली सेना, नेपाल प्रहरी/सशस्त्र प्रहरी र वन कर्मचारी।		
२७	रुन्टीगढी	हीराली सा.व., रुन्टीगढी ९, रोल्पा	२०७८- ०१-१४	२०७८- ०१-१५	१२	३५.०	Crown Fire	पहिचान हुन ससकेको	विस्वा, लाश्रा र ख नेक्सानी भएको	स्थानीय वन उपभोक्ता समुह, नेपाली सेना, नेपाल प्रहरी/सशस्त्र प्रहरी र वन कर्मचारी।		
२८	रुन्टीगढी	बालप्रभु सा.व., रुन्टीगढी ९, रोल्पा	२०७८- ०१-१४	२०७८- ०१-१५	१२	१५.०	Crown Fire	पहिचान हुन ससकेको	विस्वा, लाश्रा र ख नेक्सानी भएको, रुन्टीगढी ९ सखिमा १ गोठ जलेको, मानवीय क्षती भने नभएको जानकारी प्राप्त भएको	स्थानीय वन उपभोक्ता समुह, नेपाली सेना, नेपाल प्रहरी/सशस्त्र प्रहरी र वन कर्मचारी।		
						७५२.१						

**अनुसूची १८ : रोल्पा जिल्ला स्थित सामुदायिक वनहरूबाट समूह बाहिर विक्रीका लागि सहमती दिइ निकासी भएको काठ दाउराको विवरण**

क्र. सं.	सामुदायिक वनको नाम ठेगाना	समूह बाहिर विक्रीको लागि सहमती दिएको परिमाण		समूह बाहिर निकासी सहमती भैसकेको परिमाण		रकम समेत दाखिला भएको तर निकासी हुन बाँकी		लिलाम विक्री सदर भै रकम दाखिला नभएको		लिलाम विक्री हुन बाँकी		कै.
		काठ (क्यू.फिट)	दाउरा (चट्टा)	काठ (क्यू.फिट)	दाउरा (चट्टा)	काठ (क्यू.फिट)	दाउरा (चट्टा)	काठ (क्यू.फिट)	दाउरा (चट्टा)	काठ (क्यू.फिट)	दाउरा (चट्टा)	
१	चिन्नेखर्क सामुदायिक वन, रुन्टीगढी ७, रोल्पा	१२५७.७१	१.५	१२५७.७१	१.५	०	०	०	०	०	०	
२	महाप्रभु जन्मस्थल सामुदायिक वन, रुन्टीगढी ९, रोल्पा	२१४२.७८	३.५	२१४२.७८	३.५	०	०	०	०	०	०	
३	मौलागारे सामुदायिक वन, रुन्टीगढी ५, रोल्पा	०	१०	०	१०	०	०	०	०	०	०	
जम्मा		३४००.४९	१५.	३४००.४९	१५							

**अनुसूची १८ क : आ.व.२०७७/७८ मा बहु वर्षिय विरुवा उत्पादन, वितरण र बाँकी स्टक**

क्र. सं.	प्रजाती	लिबाड नर्सरी	सुलिचौर नर्सरी	होलेरी नर्सरी	ओबाड नर्सरी	जम्मा	वितरण भएको संख्या	बाँकी स्टक
१	खोटेसल्ला	२००००	३०००	१४५००	१६०००	५३५००	०	५३५००
२	पाटुला सल्ला			९०००		९०००	०	९०००
३	देवदार							०
४	उत्तिस							०
५	टुनी				४०००	४०००	०	४०००
६	धुपी सल्ला	४२००	३०००			७२००	०	७२००
७	श्रीखण्ड	४००				४००	०	४००
८	पैयु					०		०
९	बकाइनो					०		०
१०	टाँकी					०		०
११	किम्बु					०		०
१२	काभ्रो					०		०
१३	इपिली इपिल					०		०
१४	चिउरी	५४००	२०००		४७००	१२१००	०	१२१००
१५	तेजपात					०		०
१६	टिमुर	३०००				३०००	०	३०००
१७	मालागिरी	२५००				२५००	१०७	२३९३
१८	पदमचाल					०	०	०
१९	रिठ्ठा				३००	३००		३००
कुल जम्मा		३५५००	८०००	२३५००	२५०००	९२०००	१०७	९१८९३

**अनुसूची १८ ख : एक वर्षिय विरुवाको गत आ.व.को स्टक, आ.व. २०७७/७८ को उत्पादन र वितरण तथा आ.व. २०७७/७८ को जम्मा स्टक वितरण**

<b>लिबाङ नर्सरी, मेबाङ, रोल्पा</b>										
क्र. सं.	प्रजाती	आ.व. ०७६/७७ को बाँकी स्टक	आ.व. ०७७/७८ को उत्पादन	आ.व. ७७/७८ मा कुल जम्मा	सा.व. मा वितरण	क.व. मा वितरण	सार्वजनिक जग्गामा वितरण	निजी जग्गामा वितरण	आ.व. २०७७/७८ मा जम्मा वितरण परिमाण	आ.व. २०७७/७८ को अन्त्यमा बाँकी स्टक
१	खोटे सल्ला	७०००	०	७०००	५२००	०	५०	०	५२५०	१७५०
२	पाटुला सल्ला	०	०						०	०
३	देवदार	५००	०	५००	५००	०	०	०	५००	०
४	उत्तिस	०	०						०	०
५	टुनी	०	०						०	०
६	धुपी सल्ला	१५००	०	१५००	२११	०	६९५	४९०	१३९६	१०४
७	श्रीखण्ड	०	०	०	०	०	०	०	०	०
८	पैयु	१२००	३००	१५००	६५०	०	१००	१५०	९००	६००
९	बकाइनो	०	०						०	०
१०	टाँकी	०	०						०	०
११	किम्बु	०	३५००	३५००	०	०	०	७८०	७८०	२७२०
१२	काभ्रो	०	०						०	०
१३	इपिली इपिल	०	१२००	१२००	५०	०	२५	०	७५	११२५
१४	चिउरी	३५००	०	३५००	२८००	०	०	१२०	२९२०	५८०
१५	तेजपात	११३००	०	११३००	५६१०	४५०	२००	९९०	७२५०	४०५०
१६	रिठा		०						०	०
१७	टिमुर	१७०००	२५०००	४२०००	१३८०	२७००	२१०	४७१२	९००२	३२९९८
१८	मालागिरी	०	०	०	०	०	०	०	०	०
१९	पदमचाल	०	५०००	५०००	०	०	०	५०००	५०००	०
कुल जम्मा		४२०००	३५०००	७७०००	१६४०१	३१५०	१२८०	१२२४२	३३०७३	४३९२७
<b>सुलिचौर नर्सरी, सुनिलस्मृती, रोल्पा</b>										
क्र. सं.	प्रजाती	आ.व. ०७६/७७ को बाँकी स्टक	आ.व. ०७७/७८ को उत्पादन	आ.व. ७७/७८ मा कुल जम्मा	सा.व. मा वितरण	क.व. मा वितरण	सार्वजनिक जग्गामा वितरण	निजी जग्गामा वितरण	आ.व. २०७७/७८ मा जम्मा वितरण परिमाण	आ.व. २०७७/७८ को अन्त्यमा बाँकी स्टक
१	खोटेसल्ला	३०००	५०००	८०००	१५००	०	०	०	१५००	६५००
२	पाटुला सल्ला	०	०						०	०
३	देवदार	०	०						०	०
४	उत्तिस	०	०						०	०

५	दुनी	०	०			०	०	०	०	०
६	धुपी सल्ला	३०००	०	३०००	०	०	०	०	०	३०००
७	श्रीखण्ड	०	०			०	०	०	०	०
८	पैयु	०	५००	५००		०	०	०	०	५००
९	बकाइनो	०	२५००	२५००	१००	०	०	३६९	४६९	२०३१
१०	टाँकी	१०००	४०००	५०००	२६००	०	०	२३३	२८३३	२१६७
११	किम्बु	०	१०००	१०००	१०००	०	०	०	१०००	०
१२	काभ्रो	०	०			०	०	०	०	०
१३	इपिली इपिल	०	३०००	३०००	१००	०	०	२९३	३९३	२६०७
१४	चिउरी	२०००	०	२०००	५००	०	०	०	५००	१५००
१५	तेजपात	०	०			०	०	०	०	०
१६	रिठा	०	०			०	०	०	०	०
१७	टिमुर	०	५०००	५०००	११००	०	०	२९३२	४०३२	९६८
१८	मालागिरी	०	०			०	०	०	०	०
१९	पदमचाल	०	०			०	०	०	०	०
	कुल जम्मा	९०००	२१०००	३००००	६९००	०	०	३८२७	१०७२७	१९२७३

**होलेरी नर्सरी, रुन्टीगढी, रोल्पा**

क्र. सं.	प्रजाती	आ.व. ०७६/७७ को बाँकी स्टक	आ.व. ०७७/७८ को उत्पादन	आ.व. ७७/७८ मा कुल जम्मा	सा.व. मा वितरण	क.व. मा वितरण	सार्वजनिक जग्गामा वितरण	निजी जग्गामा वितरण	आ.व. २०७७/७८ मा जम्मा वितरण परिमाण	आ.व. २०७७/७८ को अन्त्यमा बाँकी स्टक
१	खोटे सल्ला	१२००	५०००	६२००	१२००				१२००	५०००
२	पाटुला सल्ला	३००	१००००	१०३००				४	४	१०२९६
३	देवदार	०	०						०	०
४	उत्तिस	०	०						०	०
५	दुनी	०	०						०	०
६	धुपी सल्ला	०	०						०	०
७	श्रीखण्ड	०	०						०	०
८	पैयु	४०००	६०००	१००००	४००			५९	४५९	९५४१
९	बकाइनो	४०००	०	४०००	२०२०			१२	२०३२	१९६८
१०	टाँकी	०	२०००	२०००					०	२०००
११	किम्बु	०	२०००	२०००					०	२०००
१२	काभ्रो	०	०						०	०
१३	इपिली इपिल	८००	०	८००				८	८	७९२

१४	चिउरी	६०००	०	६०००	२०००				२०००	४०००
१५	तेजपात	०	५०००	५०००	८०			२४	१०४	४८९६
१६	रिठा	०	०						०	०
१७	टिमुर	५०००	०	५०००	३२५०			४०	३२९०	१७१०
१८	मालागिरी	०	५०००	५०००					०	५०००
१९	पदमचाल	०	०						०	०
कुल जम्मा		२१३००	३५०००	५६३००	८९५०			१४७	९०९७	४७२०३

**ओबाड नर्सरी, परिवर्तन, रोल्पा**

क्र. सं.	प्रजाती	आ.व. ०७६/७७ को बाँकी स्टक	आ.व. ०७७/७८ को उत्पादन	आ.व. ७७/७८ मा कुल जम्मा	सा.व. मा वितरण	क.व. मा वितरण	सार्वजनिक जग्गामा वितरण	निजी जग्गामा वितरण	आ.व. २०७७/७८ मा जम्मा वितरण परिमाण	आ.व. २०७७/७८ को अन्त्यमा बाँकी स्टक
१	खोटेसल्ला	०	१९०००	१९०००	१२३०८			५०	१२३५८	६६४२
२	पाटुला सल्ला	०	०						०	०
३	देवदार	०	०						०	०
४	उत्तिस	१८०	०	१८०	८०				८०	१००
५	टुनी	६५०	०	६५०	६५०				६५०	०
६	धुपी सल्ला	०	०						०	०
७	श्रीखण्ड	०	०						०	०
८	पैयु	०	०						०	०
९	बकाइनो	३९६	५००	८९६	८५०			४६	८९६	०
१०	टाँकी	०	२०००	२०००					०	२०००
११	किम्बु	०	५०००	५०००	८५०			४१५	१२६५	३७३५
१२	काभ्रो	८०	०	८०				५०	५०	३०
१३	इपिली इपिल	०	०						०	०
१४	चिउरी	०	१०००	१०००					०	१०००
१५	तेजपात	३०००	०	३०००	११५०			१३९	१२८९	१७११
१६	रिठा	०	०						०	०
१७	टिमुर	०	२३५००	२३५००				२७७	२७७	२३२२३
१८	मालागिरी	०	०						०	०
१९	पदमचाल	३००	४०००	४३००					०	४३००
कुल जम्मा		४६०६	५५०००	५९६०६	१५८८८			९७७	१६८६५	४२७४१

**अनुसूची २० क : आ.व २०७७/७८ मा सामुदायिक वनहरूमा गरिएको काष्ठ, डालेघाँस तथा बहुउपयोगी प्रजातीहरूको वृक्षारोपण वितरण**

क्र. सं.	वृक्षारोपण गरिएको स्थान/समूहको नाम ठेगाना	प्रजाती र संख्या					
		काष्ठजन्य, डालेघाँस तथा बहुउपयोगी प्रजाती					
		प्रजाती	संख्या	अनुमानित क्षेत्रफल (हे.)	कुल लागत रु.	रोजगारी श्रमदिन	कैफियत
१	सल्लेरी रानीवन सामुदायिक वन, रोल्पा १०, धबाङ, रोल्पा	खोटे सल्लो	३०००	२.२३	२२३०००	२७४	सट्टाभर्ना
		चिउरी	३००				
		बकाइनो	३००				
२	ठाडोखोला महिला सामुदायिक वन, माडी १, रोल्पा	जम्मा	३६००	४.५	२९४५६३	४१२	संघ
		खोटे सल्लो	१५००				
		देवदार	३५००				
३	बुढागाउँ सामुदायिक वन, माडी ४, रोल्पा	उतिस	२२००	६.०	३६३४६३	६१५	संघ
		खोटे सल्लो	३५००				
		लाँकुरी	३०००				
		जम्मा	९०००				
४	राम पोखरा सामुदायिक वन, लुंग्री २, सिर्प, रोल्पा	देवदार	८३२०	५.२	४६५२५६	५४३	सट्टाभर्ना
५	डाँडागाउँ पातल सामुदायिक वन, लुंग्री ४, सालडाँडा, रोल्पा	खोटे सल्लो	४०००	५.५३	३६९१७२	४८९	सट्टाभर्ना
		दालचिनी	४०००				
		कोइरालो	३००				
		पैयूँ	५००				
		जम्मा	८८००				
६	चिन्नेथान रावन सामुदायिक वन, रुन्टीगढी ५, रोल्पा	खोटे सल्लो	४२००	६.५८	३९२१३४	६२९	सट्टाभर्ना
		लाँकुरी	८५०				
		मालागिरी	३२५०				
		टाँकी	१८२०				
		किम्बु	५२०				
		जम्मा	१०६४०				

९	दुईखोली सुवाखोला संरक्षण सामुदायिक वन, परिवर्तन ३, रोल्पा	खोटे सल्लो	११३०८	९.९	४५००००	७५०	प्रदेश
		उतिस	८०				
		टुनी	६५०				
		दालचिनी	११५०				
		बकाइनो	८५०				
		किम्बु	३५०				
	जम्मा	१४३८८					
१०	खुंग्री महिला सामुदायिक वन, सुनिलस्मृती २, रोल्पा	खोटे सल्लो	१५००	१.९२	३२३७९४	१८४	प्रदेश
		चिउरी	१००				
		टाँकी	११००				
		राइखन्यू	२००				
		बकाइनो	१००				
		इपिल इपिल	१००				
	जम्मा	३१००					
११	हृदय सामुदायिक वन, सुनिलस्मृती ४, रोल्पा	खोटे सल्लो	१७००	४.२	२७४४९०	२७२	सट्टाभर्ना
		चिउरी	२५००				
		टाँकी	६००				
		बकाइनो	२००				
		इपिल इपिल	२५०				
		किम्बु	१०००				
		बैँस	५००				
	जम्मा	६७५०					
१२	कुञ्जरीपाखा सामुदायिक वन, लुंग्री ५, रोल्पा	खोटे सल्लो	८०००	५.५	९२५०००	५५०	प्रदेश
		उतिस	७००				
		दालचिनी	३००				
	जम्मा	९०००					
१३	जस्पुर सा.व., रुन्टीगढी ५, रोल्पा	पैयूँ	२०००	१.४१			समूहको आफ्नो कार्यक्रमबाट, विरुवा होलेरी नर्सरीबाट लगेको
		टाँकी	२००				
		किम्बु	५०				
	जम्मा	२२५०					
कुल जम्मा			८३०४८	५२.९७	४०८०८७२.२५	४७१८	



**अनुसूची २० ख: आ.व २०७७/७८ मा सामुदायिक वनहरूमा गरिएको फलफूल प्रजातीहरूको वृक्षारोपण वितरण**

क्र. सं.	वृक्षारोपण गरिएको स्थान/समूहको नाम ठेगाना	फलफूल जन्य प्रजाती					
		प्रजाती	संख्या	अनुमानित क्षेत्रफल (हे.)	कुल लागत रु.	रोजगारी श्रमदिन	कैफियत
१	साउनेपानी बाजै सामुदायिक वन, रोल्पा ६, रोल्पा	दातेओखर	६००	१.५		८४	विरुवा खरिद तथा वितरण -संघ
२	धनमुढा खैरेनी सामुदायिक वन, रोल्पा न.पा. २, रोल्पा	दातेओखर	९२	०.२	१५०००	१४	प्रदेश स्थापना दिवस-प्रदेश
	कुल जम्मा		६९२	१.७	१५०००	९८	

**अनुसूची २० ग : आ.व २०७७/७८ मा कबुलियती वनहरूमा गरिएको काष्ठजन्य प्रजातीहरूको वृक्षारोपण वितरण**

क्र. सं.	वृक्षारोपण गरिएको स्थान/समूहको नाम ठेगाना	काष्ठजन्य प्रजाती					
		प्रजाती	संख्या	अनुमानित क्षेत्रफल (हे.)	कुल लागत रु.	रोजगारी श्रमदिन	कैफियत
१	घोयलचौर कबुलियती वन, परिवर्तन ४, रोल्पा	देवदार	४०००	२.५	१७००००	२०२	प्रदेश
२	दह बोभोबारी कबुलियती वन, परिवर्तन ४, रोल्पा	देवदार	५००	०.३१	०	८	प्रदेश

**अनुसूची १० घ : आ.व. २०७७/७८ मा पकेट क्षेत्रमा जडीबुटी खेती विस्तार कार्यक्रम अन्तर्गत गरिएको वृक्षारोपण विवरण**

सि. नं.	समूह/संस्था	जात/प्रकार	विरुवा	निजी	क्षेत्रफल (हे)	राष्ट्रिय वनक्षेत्र	क्षेत्रफल (हे)	कुल लागत रु.	रोजगारी श्रमदिन
१	श्री भारबाड सिङ्कुड पाल्पा सामुदायिक वन उपभोक्ता समूह, रोल्पा नगरपालिका ९, हवामा	पदमचाल	१५०००	१५०००	१.५०			२०००००	१९९
२	श्री भाँडेधुरी घमिरखाल सामुदायिक वन उपभोक्ता समूह, रोल्पा नगरपालिका ९, हवामा	पदमचाल	४००००	४००००	४.००			३५००००	४२७
३	श्री नमुन्जा हरियाली सामुदायिक वन उपभोक्ता समूह, थबाड ३, मिरुल, रोल्पा	पदमचाल	७५००			७५००	०.७५	१५००००	१९८
४	श्री भिरपाती सा.व.उ.स., परिवर्तन २, रोल्पा	टिमुर	३०००			३०००	१.८८	२०००००	१८९
५	श्री दुधलाने पोखरी सा.व.उ.स., गंगादेव २, रोल्पा	टिमुर	४०००	३५००	२.१९	५००	०.३१	२०००००	१७१
६	श्री गल्चोपाखा क.व.उ.स., थबाड ३, रोल्पा	पदमचाल	१००००			१००००	१	१५००००	१६०
७	श्री लिस्नेभिर सा.व.उ.स., सनिलस्मृती ८ रोल्पा	टिमुर	३०००			३०००	१.८८	२०००००	१७७
८	श्री महाप्रभु जन्मस्थल सा. व.उ.स., रुन्टीगढी ९, रोल्पा	टिमुर	४०००	२०००	१.२५	२०००	१.२५	२०००००	१७१

९	श्री मुर्चुला कृषक समुह माडी १, रोल्पा	टिमुर	२०००	२०००	१.२५			१०००००	८८
१०	नवयुग कृषक समूह, सुनछहरी ३, गाम, रोल्पा	टिमुर	४०००	४०००	२.५०			२०००००	१८०
११	श्री सुन्दर सा. व.उ.स., परिवर्तन २, रोल्पा	टिमुर	३०००	२५००	१.५६	५००	०.३१	२०००००	२०७
		तेजपात	५००			५००	०.३१		
१३	श्री संयुक्त कृषि सहकारी संस्था लि., सुनिलस्मृती ७, तेबाड, रोल्पा	टिमुर	८५००	८५००	५.३१			५०००००	४३१
१४	श्री समृद्धी बहुउद्देश्य सहकारी संस्थालि. माडी ३ तालाबाड, रोल्पा	टिमुर	७५००	७५००	४.६९			५०००००	४००
१५	श्री भालुदुला सा.व. उ.स., त्रिवेणी २, रोल्पा	टिमुर	१५००	१०००	०.६३	५००	०.३१	१०००००	८२
		तेजपात	५००			५००	०.३१		
१६	श्री गैरनेटी शिद्धवावा फलफुल उत्पादन कृषक समुह गंगादेव १, रोल्पा	टिमुर	३५००	३५००	२.१९			१५००००	१३०
१७	श्री गोरुजुरे धारा सा.व.उ.स., सुनछहरी ५, रोल्पा	टिमुर	२५००	२५००	१.५६			१५००००	१४७
१८	श्री ज्याङखोला म्यालडाँडासा. व.उ.स., त्रिवेणी २, रोल्पा	टिमुर	१६००			१६००	१.००	१०००००	७६
	कुल जम्मा		१२१,६००	९२०००	२८.६३	२९६००	९.३१	३६५००००	३४३३

**अनुसूची १० ड : डिभिजन वन कार्यालय, रोल्पाको आ.व.२०७७/७८ को वार्षिक स्विकृत कार्यक्रम अनुसार टेण्डर माफत खरिद गरी वितरण गरिएका दाँते ओखर प्रजातीका विरुवाहरूको वितरण वितरण**

क्र. स.	विरुवा वुझे समुह/संस्थाको नाम	ठेगाना	मिति	संस्थाको तर्फबाट बुझिलिनेको नाम थर	मोवाइल नं.	निजीमा वृक्षारोपण गरेको विरुवा संख्या	राष्ट्रिय वनमा वृक्षारोपण गरेकोविरुवा संख्या
१	खोर्यमुल क. व. उ. स.	सुनिस्मृति ६	२०७७-१०-२१	प्रेम सुनार	९८४१९४७९६९	५००	
२	वन्चरेडाँडा क. व. उ.स.	सुनिस्मृति ७	२०७७-१०-२१	चन्द्रिका खड्का	९८६९५४६०५३	५००	
३	बासेडाँडा क.व.उ.स.	सुनिस्मृति ७	२०७७-१०-२१	रुप आले	९८४८०६७११९	५००	
४	डाँजेपाखा क.व.उ.स.	सुन्छहरी ३	२०७७-१०-२१	हस्त व. घर्ति	९८४९०१६७७०	५००	
५	केमबाडपातल क व	सुन्छहरी ५	२०७७-१०-२३	खगेन्द्र पुन	९८६३४११९७५	५००	
६	सिपरी क.व.उ.स.	सुन्छहरी १	२०७७-१०-२३	मनजित घर्ति	९८४८११०७३९	५००	
७	दामाडभिर क.व.उ.स.	सुन्छहरी १	२०७७-१०-२३	गौमति राना	९८४५५४७२०३	५००	
८	चाम्पखोला क.व.उ.स.	थबाड ४	२०७७-१०-२५	अन्तिम घर्ति	९८६९५९२७२०	१०००	
९	रिजाहाड क.व.उ.स.	थबाड ५	२०७७-१०-२४	दिल व. विक	९८४८५५१३८६	१०००	
१०	सिलीडखोला क व	त्रिवेणी १	२०७७-१०-२३	अमर व. घर्ति	९८४९४२४६१७	१००	
११	भैसिखोला क.व.उ.स.	त्रिवेणी १	२०७७-१०-२४	दिलमाय पुन	९८६४७१८०५५	६००	
१२	कमिनीपोलेधुरी क.व.उ.स.	परिवर्तन ३	२०७७-१०-२२	नर व. थापा	९८६०८१६७४७		५००
१३	जिधमडाँडा क.व.उ.स.	परिवर्तन १	२०७७-१०-२२	लिल व. रोका	९८६४४१७३०१		५००
१४	जुगोपानी क.व.उ.स.	थबाड ३	२०७७-१०-२३	रामधन बुढा	९८४१७९१४०६	५००	५००
१५	भकेबाड क.व.उ.स.	थबाड १	२०७७-१०-२३	भरत विक	९८४५५५८८६	५००	
१६	कालेछहरा क.व.उ.स.	रोल्पा न पा ९	२०७७-१०-२२	खले पुन	९८२२९११८६८	५००	
१७	हाडदुड क.व.उ.स.	रोल्पा न.पा. ९	२०७७-१०-२२	पूर्णप्रकाश घर्ति	९८६६८७२५८३	५००	
१८	साउनेपानी बाजै सा.व.उ.स.	रोल्पा न पा ६	२०७७-१०-२३	गगन खत्री	९८६४८२८८५४		६००
		जम्मा				८२००	२१००
		अनुमानित क्षेत्रफल				२०.५०	५.२५

१९	सुनिता गोसाइ	लुंग्री ३	२०७७-१०-२२	सुनिता गोसाइ	९८६३०७५२६२	५०	०
२०	निसा कार्की	सुनिलसमृती २	२०७७-१०-२२	निसा कार्की	९८६६९२०९०४	२०	०
२१	पलविर् घर्ती	रोल्पा न.पा. १	२०७७-१०-२२	पलविर् घर्ती	९८६७५४४८६८	५०	०
२२	विनिता घर्ती	रोल्पा न.पा. १	२०७७-१०-२२	विनिता घर्ती	९८४८५७०९७	२०	०
२३	कमल विष्ट	सुनिलसमृती ३	२०७७-१०-२२	कमल विष्ट	९८४७८५०६८७	५	०
२४	जिल्ला अदालत रोल्पा	रोल्पा न पा ४	२०७७-१०-२२	कमल विष्ट	९८४७८५०६८७	५	०
२५	विक्रम सेन	रोल्पा न पा ४	२०७७-१०-२२	विक्रम सेन		५	०
२६	पुर्णिमा बुढा मगर	रोल्पा न पा ९	२०७७-१०-२२	पुर्णिमा बुढा	९८४७९९६०११	२५	०
२७	प्रकाश कवर	रोल्पा न पा ४	२०७७-१०-२२	प्रकाश कवर	९८६६९२०३३५	२५	०
२८	शिव व. के.सी.	रोल्पा न पा ९	२०७७-१०-२२	शिव व. के.सी.	९८४७८६८३२८	२०	०
२९	ज्ञान व. के.सी.	रोल्पा न पा ९	२०७७-१०-२२	ज्ञान व. के.सी.	९८४७८१७८३०	२०	०
३०	महेन्द्र बुढा	रोल्पा न पा ९	२०७७-१०-२२	महेन्द्र बुढा	९८६६६५७३७१	१०	०
३१	चुडामणी के.सी.	रोल्पा न पा ९	२०७७-१०-२२	चुडामणी के.सी.	९८६८६०८२७३	१०	०
३२	फर्क वहादुर बुढा	रोल्पा न पा १०	२०७७-१०-२२	फर्क वहादुर बुढा	९७४८५५९३२६	१०	०
३३	मान व. खत्री	रोल्पा न पा १०	२०७७-१०-२२	मान व. खत्री	९८४७८६२१६२	१०	०
३४	मेघराज आचार्य	रोल्पा न पा २	२०७७-१०-२२	मेघराज आचार्य	९८६६७४७८०१	२०	०
३५	दिल व. महारा	रोल्पा न पा १	२०७७-१०-२३	दिल व. महारा	९८४८४३८३८८	१०	०
३६	भिम व. डाँगी	रोल्पा न पा २	२०७७-१०-२३	भिम व. डाँगी	९८६८६०८३८३	१०	०
३७	खुम व. डाँगी	रोल्पा न पा १	२०७७-१०-२३	खुम व. डाँगी	९८६७८५२३३३	१०	०
३८	सुमन गोसाइ	रोल्पा न पा ३	२०७७-१०-२३	सुमन गोसाइ	९८५७८२५००४	१०	०
३९	भक्त व. कवर	रोल्पा न पा १	२०७७-१०-२३	भक्त व. कवर	९८४७८५०२०६	१२	०
४०	टिकाराम शर्मा	रोल्पा न पा ४	२०७७-१०-२३	टिकाराम शर्मा	९८४७५५००६०	१०	०
४१	खिम व. के.सी.	रोल्पा न पा २	२०७७-१०-२३	खिम व. के.सी.	९८४७८५०८९१	१०	०
४२	रेशम व. पुन	रोल्पा न पा १	२०७७-१०-२३	रेशम व. पुन	९८४७८९१६०३	१०	०
४३	पूर्ण व. घर्ती	रोल्पा न पा ७	२०७७-१०-२३	पूर्ण व. घर्ती	९८६६५०४६६०	५	०
४४	निम प्र.के.सी.	रोल्पा न पा २	२०७७-१०-२३	निम प्र.के.सी.	९८६६५०१६६८	१०	०

४५	हुकुम व. कार्की	रोल्पा न पा ४	२०७७-१०-२३	हुकुम व. कार्की	९८४७८५०१३६	१०	०
४६	लाल व. घर्ति	लुम्बि ३	२०७७-१०-२३	लाल व. घर्ति	९८६८६३९५९१	४०	०
४७	सागर पौडेल	रोल्पा न पा ४	२०७७-१०-२३	सागर पौडेल	९८४५०७०२२	१५	०
४८	लिल व. सुनार	रोल्पा न पा ४	२०७७-१०-२३	लिल व. सुनार	९८४७८५११६६	१०	०
४९	जित क. बूढा	रोल्पा न पा १०	२०७७-१०-२३	जित क. बूढा	९८४७९३००४४	५	०
५०	दिनेश घर्ति	रोल्पा न पा १०	२०७७-१०-२५	दिनेश घर्ति	९८०३७१८००५	५	०
५१	भविन्द्र थापा	रोल्पा न पा ४	२०७७-१०-२५	भविन्द्र थापा	९८५७८५०८५०	१०	०
५२	बिमला थापा	सुनिलस्मृती ६	२०७७-१०-२५	बिमला थापा	९८६७३६४०९०	५	०
५३	हिरा डाँगी	रोल्पा न पा २	२०७७-१०-२५	हिरा डाँगी	९८६६९०६९९९	५	०
५४	गिरीराज डाँगी	रोल्पा न पा २	२०७७-१०-२५	गिरीराज डाँगी	९८६६८२६७३२	७	०
५५	भुवन घर्ति मगर	त्रिवेणी १	२०७७-१०-२५	भुवन घर्ति मगर	९८४८३५३२६५	५	०
५६	इन्दिरा आचार्य	रोल्पा न पा ४	२०७७-१०-२५	इन्दिरा आचार्य	९८४७८५०६९५	४	०
५७	मेघ व. विष्ट	सुनिलस्मृती ३	२०७७-१०-२५	मेघ व. विष्ट	९८४८६५०५१२	४	०
५८	गिता आचार्य	रोल्पा न. पा.२	२०७७-१०-२५	गिता आचार्य	९८६६९०८०५७	१०	०
५९	अमरसिङ गिरी	सुनिलस्मृती ३	२०७७-१०-२५	अमरसिङ गिरी	९८४७८९१८२४	१५	०
६०	फत्तेप्रचन्द घर्ति	सुनिलस्मृती ३	२०७७-१०-२५	फत्तेप्रचन्द घर्ति	९८४७८१७९१२	२०	०
६१	जीपलाल सन्यासी	रोल्पा न. पा.३	२०७७-१०-२५	जीपलाल सन्यासी	९८६६८३९५८५	१००	०
६२	विनराम पुरी	रोल्पा न. पा. ४	२०७७-१०-२५	विनराम पुरी	९८४४३४४८६६	४०	०
६३	पुजा विष्ट	सुनिलस्मृती ३	२०७७-१०-२५	पुजा विष्ट	९८६०५५८४८८	५	०
६४	देव व. गोसाइ	रोल्पा न. पा. ४	२०७७-१०-२५	देव व. गोसाइ	९८६६४१५४१३	२०	०
जम्मा						७३७	०
अनुमानित क्षेत्रफल						१.८४	०
कुल जम्मा						८९३७	२१००
कुल अनुमानित क्षेत्रफल						२२.३४	५.२५

अनुसूची १० च : डिमिजन वन कार्यालय माफत आ.व. ०७७/०७८ मा नर्सरी माफत तथा खरिद गरी वितरण गरिएका प्रजातीहरूको वितरण

क्र. स.	विक्रवा बुझ्ने समुह/ संस्थाको नाम	ठेगाना	मिति	व्याप्ती/ संस्थाको तर्फबाट बुझिलेको नाम थर	मोवाइल नं.	निजी जग्गा				राष्ट्रिय वन			
						कागती	टिमुर	तेजपात	अलैंची	नेपियर	कागती	टिमुर	देवदार
१	डाँजेपाखा क. व. उ. स.	सुन्छरी ३, रोल्पा	२०७८-०३-१०	शेर व. घर्ती	९८६७४८६१५	५००	२०००						
२	शिद्धचुली क. व. उ. स.	सुनिलस्मृती ८, रोल्पा	२०७८-०३-११	जित व. पुन	९८४४९३८१६०		५००	२५०					
३	वन्येडाँडा क. व. उ. स.	सुनस्मृति ७	२०७८-०३-१२	दान व. खड्का	९८६२१०४५९३	३००	५००		२०००				
४	बासेडाँडा क. व. उ. स.	सुनस्मृति ७	२०७८-०३-१३	रुप आले	९८४५४५७२८१	१००	१००		१०००				
५	केमबाइयातल क व	सुन्छरी ५	२०७८-०३-१४	खगेन्द्र पुन	९८६३४११९७५		५००						
६	चिलवाटी क. व. उ. स.	सुन्छरी १ रोल्पा	२०७८-०३-१५	अनुप्रसाद वि क	९८४३१८६२१५	२५०	५००						
७	भिउफेद क. व. उ. स.	सुन्छरी १ रोल्पा	२०७८-०३-१६	राम व. रसाइली		२००	३००						
८	चाम्पखोला क. व. उ. स.	थबाङ ४	२०७८-०३-१७	निषद पुन	९८४४९६३०२७	४००	५००						
९	रिवाहाङ क. व. उ. स.	थबाङ ५	२०७८-०३-१८	बुद्धि व. घर्ती	९८६७६६१३३	३००	२५०			१०००			
१०	सिपरी क. व. उ. स.	सुन्छरी १ रोल्पा	२०७८-०३-१९	मनजित घर्ती	९८४८११०७३९	१००		२००					
११	खोर्पेमुल क. व. उ. स.	सुनस्मृति ६	२०७८-०३-२०	कुलराम मुनार	९८६४४४५१२४	५००							
१२	दामाडीभर क. व. उ. स.	सुन्छरी १ रोल्पा	२०७८-०३-२१	शेर व. घर्ती	९८६३१३६२४०	२००							
१३	माखोला क. व. उ. स.	रोल्पा न.पा ९	२०७८-०३-१४	बर्गसिंह थापा	९८४७९१२३९५	२५०				३०००			
१४	सुनैलौगैरा क. व. उ. स.	रोल्पा न.पा ९	२०७८-०३-१४	देवेन्द्र गिरी	९८४४५००४५५	२५०				३०००			
१५	काफलौगैरा क. व. उ. स.	रोल्पा न.पा ९	२०७८-०३-१४	चन्द्रमाया डाँगी	९८४५३१४७४३	१५०				२०००			
१६	चुनागैरा क. व. उ. स.	रोल्पा न.पा ९	२०७८-०३-१४	श्यामकली वि क	९८४७०३७७६७					२५००			
१७	खैतीपाखा क. व. उ. स.	रोल्पा न.पा ९	२०७८-०३-१४	खुमा वि क	९८६९३९५२३					१५००			
१८	धुपिथान क. व. उ. स.	रोल्पा न.पा ९	२०७८-०३-१०	उजैराज पुन	९८४७९९६०७४	३५०	६००						
१९	हंसियाडाउने धारा	रोल्पा न.पा ९	२०७८-०३-१०	तुक्मन डाँगी	९८४११६३७००	६००							
२०	गती क. व. उ. स.	रोल्पा न.पा ९	२०७८-०३-१०	मान व बुढा	९८१२८४७१२०	३००	५००						

२१	कालेखरा क. व. उ. स.	रोल्पा न.पा १	२०७८-०३-१३	खले पुन	१८२२१११८६८													
२२	तिमखोली क. व. उ. स.	त्रिवेणी १	२०७८-०३-१०	मैया बुढा	१८६७४४८६४	५००	५००	२५००										
२३	भैसी खोला क. व. उ. स.	त्रिवेणी १	२०७८-०३-१०	ज्ञान व बुढा		१००												
२४	सिलखोला क. व. उ. स.	त्रिवेणी १	२०७८-०३-१०	गौसरी बुढा	१८४१४२६१७	३००	५००	२५००										
२५	धोडाडाँ क. व. उ. स.	त्रिवेणी १	२०७८-०३-१०	दिपक घर्ती	१८६८२३६७४		६००	५००										
२६	चमधारा क. व. उ. स.	माडी गा पा ३	२०७८-०३-११	मन प्रसाद घर्ती	१८६४१४६९२४	५००		५००										
२७	जन्सरोकार क. व. उ. स.	माडी गा पा ३	२०७८-०३-११	राजेश बाठा	१८४९६३१९३	५००		५००										
२८	हुलो खोला क. व. उ. स.	माडी गा पा ३	२०७८-०३-११	भिम कुमारी घर्ती	१८४०५१५२७३	५००												
२९	चुन्ना डाडा क. व. उ. स.	परिवर्तन ६	२०७८-०३-११	नर व. बुढा	१८६०५३०७७१	५००												
३०	ठाडाभिता क. व. उ. स.	परिवर्तन ६	२०७८-०३-११	प्रकाश पुन	१८६४३४५१३१				५००									
३१	पोखरा डाडा क. व. उ. स.	परिवर्तन ६	२०७८-०३-११	बिर व. के सी	१८६०४१७५३१	३००												
३२	जुगेपानी क. व. उ. स.	थबाङ गा पा ३	२०७८-०३-११	रामधन बुढा	१८४१८११४०६	५००												
३३	फुर्सेपहर क. व. उ. स.	परिवर्तन ४	२०७८-०३-११	पार्वती बुढा	१८६३२८८२२२	४००												
३४	भालडुला सिन्दुर हाले	परिवर्तन ४	२०७८-०३-११	नस्मा परियार	१८६९४५२१०	४००												५००
३५	दहवोजोवारी क. व. उ. स.	परिवर्तन ४	२०७८-०३-११	तिलमती बुढा	१८६३२८२२९१	४००												५००
३६	भिउजीपाखा क. व. उ. स.	परिवर्तन ४	२०७८-०३-११	बिर व.वली	१८६६०५१४१	४००												५००
		कुल जम्मा				१००५०	८३५०	४५०	४०००	२००००	५००	५००	५००	५००	५००	५००	५००	५००
		अनुमानित क्षेत्रफल (हे.)				१६.०८	५.२२	०.२८	४.००	२.००	०.६०	०.३१	०.३१	०.३१	०.३१	०.३१	०.३१	०.३१



**अनुसूची १० छ : टेण्डर मार्फत खरिद गरिएका कागतीको विरुवा वितरण गरिएका कृषकहरूको को वितरण**

क्र.सं.	कृषकको नाम	ठेगाना	मिति	मोवाइल नं.	विरुवा	संख्या	कै.
१	ओविलाल रावत	रोल्पा न.पा. १, रोल्पा	२०७८-०३-१०	९८४७९३७६३८	कागती	२५	
२	पदम थापा मगर	रोल्पा न.पा. २, रोल्पा	२०७८-०३-१०	९८४७८९१५०९	कागती	२५	
३	भविन्द्र थापा	सुनिलस्मृति ६, रोल्पा	२०७८-०३-१०	९८५७८५०८५०	कागती	२५	
४	पूर्ण वहादुर घर्ति	रोल्पा न.पा. ७, रोल्पा	२०७८-०३-१०	९८६६५०४७३०	कागती	२५	
५	मन वहादुर दमाई	रोल्पा न.पा. ४, रोल्पा	२०७८-०३-१०	९८५७८२२९९३	कागती	२५	
६	इन्द्र व. थापा	रोल्पा न.पा. ३, रोल्पा	२०७८-०३-१०	९८४७९८२९९५	कागती	१०	
७	अमृत थापा	रोल्पा न.पा. ३, रोल्पा	२०७८-०३-१०	९८६२६६७६९७	कागती	१०	
८	चन्द्रमा के.सी.	रोल्पा न.पा. ३, रोल्पा	२०७८-०३-१०	९८६६८२६७९१	कागती	१०	
९	हुलाक कार्यलय	रोल्पा न.पा. ४ रोल्पा	२०७८-०३-१०	९८४७८७२८९२	कागती	३	
१०	पवन आचार्य	रोल्पा न.पा. २, रोल्पा	२०७८-०३-१०		कागती	१०	
११	राधा आचार्य	रोल्पा न.पा. २, रोल्पा	२०७८-०३-१०	९८६६७४८७०१	कागती	१०	
१२	दिल्लिराज न्यौपाने	रोल्पा न.पा. २, रोल्पा	२०७८-०३-१०	९८४७८५०५८०	कागती	७	
१३	मालपोत कार्यलय	रोल्पा न.पा. ४, रोल्पा	२०७८-०३-१०	९८६८२८२९२४	कागती	१४	
१४	स्वास्थ्य विमा कार्यालय	रोल्पा न.पा. ४, रोल्पा	२०७८-०३-१०	९८४५०७०२०२	कागती	५	
१५	कृष्ण राणा	सुनिलस्मृति ६, रोल्पा	२०७८-०३-१०	९८४४९४८६०२	कागती	१०	
१६	कल्पना कवर	रोल्पा न.पा. ३, रोल्पा	२०७८-०३-१०	९८४५७८८६५०	कागती	१५	
१७	तुक्मन पुन	रोल्पा न.पा. १, रोल्पा	२०७८-०३-१०	९८४७८९१९८४	कागती	१०	
१८	यज्ञशोर आचार्य	रोल्पा न.पा. ४, रोल्पा	२०७८-०३-१०	९८५७८२४१२२	कागती	१५	
१९	लिलामणी सुनार	रोल्पा न.पा. ३, रोल्पा	२०७८-०३-१०	९८६४८२००००	कागती	२५	
२०	रमेश पुन	रोल्पा न.पा. १, रोल्पा	२०७८-०३-११	९८४९०५२१९०	कागती	२५	
२१	ओविलाल पुन	रोल्पा न.पा. १, रोल्पा	२०७८-०३-११		कागती	१०	
२२	कुलमान घर्ति	रोल्पा न.पा. १, रोल्पा	२०७८-०३-११		कागती	१०	
२३	चन्द्रमाया घर्ति	रोल्पा न.पा. १, रोल्पा	२०७८-०३-११		कागती	१०	
२४	मन वहादुर पुन	रोल्पा न.पा. १, रोल्पा	२०७८-०३-११		कागती	१०	
२५	नर बहादुर पुन	रोल्पा न.पा. १, रोल्पा	२०७८-०३-११		कागती	१०	
२६	देव व. डाँगी	रोल्पा न.पा. २, रोल्पा	२०७७-०३-१२	९८६८६६५७६४	कागती	५	
२७	वरमान रोका	रोल्पा न.पा. २, रोल्पा	२०७७-०३-१२	९८४४९१६१९४	कागती	५	
२८	प्रकाश कवर	रोल्पा न.पा. ४, रोल्पा	२०७७-०३-१२	९८६६९२०३९५	कागती	२५	
२९	तिर्सना घर्ति	माडी ३, रोल्पा	२०७७-०३-१२	९८४७६५१७९५	कागती	२०	
३०	पूर्ण वहादुर बुढा	त्रिवेणी २, रोल्पा	२०७७-०३-१२	९८०९५३५३६७	कागती	५	

३१	खिम व. घर्ति	त्रिवेणी २, रोल्या	२०७७-०३-१२	९८०९८०५२९८	कागती	५	
३२	प्रविन घर्ति	त्रिवेणी २, रोल्या	२०७७-०३-१२	९८०८२३६१४५	कागती	५	
३३	चित्र व. पुन	त्रिवेणी २, रोल्या	२०७७-०३-१२	९८१०८८८८४३	कागती	५	
३४	हुकुम व. कार्की	सुनिलस्मृति ३, रोल्या	२०७७-०३-१२		कागती	१५	
३५	लाल व. कँवर		२०७७-०३-१३		कागती	१५	
३६	पार्वती कँवर	रोल्या न.पा. १, रोल्या	२०७७-०३-१३	९८४७८१९४५०	कागती	१०	
३७	दिल व. महारा	रोल्या न.पा. १, रोल्या	२०७७-०३-१३	९८४८४३८३८८	कागती	१०	
३८	हरि व बुढा	रोल्या न.पा. १०, रोल्या	२०७७-०३-१३	९८६६९२०६९३	कागती	११	
३९	मिमराज सुवेदि	सुनिलस्मृति ४, रोल्या	२०७७-०३-१३	९८४७८८०५४२	कागती	५	
४०	जित व. पुन	सुनिलस्मृति ८, रोल्या	२०७८-०३-१०	९८४४९३८१६०	कागती	१०	
४१	खगेन्द्र विष्ट	सुनिलस्मृति ३, रोल्या	२०७८-०३-१०	९८५७८२१५७६	कागती	१०	
४२	ओम व. महारा	सुनिलस्मृति ३, रोल्या	२०७८-०३-१०	९८१३८६०७३९	कागती	१०	
४३	रण व. सुनार	सुनिलस्मृति ३, रोल्या	२०७८-०३-१०	९८४७८१७३७२	कागती	१०	
४४	लुद्र व. विष्ट	सुनिलस्मृति ४, रोल्या	२०७८-०३-१०		कागती	१०	
४५	जित व. घर्ति	लुंग्री ३, रोल्या	२०७८-०३-१०	९८६१८४८०९५	कागती	५	
४६	कुल व. रोका	सुनिलस्मृति ७, रोल्या	२०७८-०३-१०	९८६६०६२९७०	कागती	१०	
४७	पिपली पुन	सुनिलस्मृति ७, रोल्या	२०७८-०३-१०	९८४५४५७२८१	कागती	५	
४८	पशुराम पुन	सुनिलस्मृति ७, रोल्या	२०७८-०३-१०	९८४८०६७११९	कागती	५	
४९	मिन व. थापा	सुनिलस्मृति ३, रोल्या	२०७८-०३-१०	९८५७८५१९९३	कागती	१०	
५०	देव व. विष्ट	सुनिलस्मृति ३, रोल्या	२०७८-०३-१०	९८४७९५२६८१	कागती	१०	
५१	रेशु विष्ट	सुनिलस्मृति ३, रोल्या	२०७८-०३-१०	९८४८९२९५६६	कागती	१०	
५२	डोर व. परियार	सुनिलस्मृति ३, रोल्या	२०७८-०३-१०	९८०९५१९६८५	कागती	५	
५३	दल व. रोका	सुनिलस्मृति ३, रोल्या	२०७८-०३-१०	९८४७९१२४०३	कागती	१०	
५४	हिम व. घर्ति	सुनिलस्मृति ३, रोल्या	२०७८-०३-१०	९८५७८२१५९७	कागती	१०	
५५	देव व. विष्ट	सुनिलस्मृति ३, रोल्या	२०७८-०३-१०	९८२३६९६४८७	कागती	१०	
५६	महेन्द्र विष्ट	सुनिलस्मृति ३, रोल्या	२०७८-०३-१०	९८२२९०२४६५	कागती	१०	
५७	पुरुषोत्तम वि.क.	सुनिलस्मृति ३, रोल्या	२०७८-०३-१०	९८६३०६१६४१	कागती	१०	
५८	खिम व. घर्ति	सुनिलस्मृति ३, रोल्या	२०७८-०३-१०	९८४७८१९९२५	कागती	१०	
५९	रिमा सुनार	सुनिलस्मृति ३, रोल्या	२०७८-०३-१०		कागती	१०	
६०	हिरा व. घर्ति	सुनिलस्मृति ८, रोल्या	२०७८-०३-१०	९८४४९८७६५३	कागती	१०	
६१	रत्न व. पुन	सुनिलस्मृति ४, रोल्या	२०७८-०३-१०		कागती	१०	
६२	महेन्द्र पुन	सुनिलस्मृति ८, रोल्या	२०७८-०३-१०	९८४०१५७५९६	कागती	१०	
६३	उजुरमान आले	सुनिलस्मृति ८, रोल्या	२०७८-०३-१०	९८६७१०६५३८	कागती	१०	

६४	प्रेम प्र. आले	सुनिलस्मृति ८, रोल्पा	२०७८-०३-१०	९८६८०८७४९४	कागती	१०	
६५	सुरेश डाँगी	सुनिलस्मृति ६, रोल्पा	२०७८-०३-१०		कागती	१०	
६६	दिवेश पुन	सुनिलस्मृति ८, रोल्पा	२०७८-०३-१०		कागती	१०	
६७	तुल्लिराम बुढा	सुनिलस्मृति ८, रोल्पा	२०७८-०३-१०		कागती	१०	
६८	रमेश सुनार	सुनिलस्मृति ३, रोल्पा	२०७८-०३-१०	९८४५३०८४५२	कागती	१०	
६९	मिलन घर्ति	सुनिलस्मृति ८, रोल्पा	२०७८-०३-१०	९८६४७१९५४८	कागती	१०	
७०	रामेश्वरी मा.वि.घोडागाउँ	सुनिलस्मृति १, रोल्पा	२०७८-०३-१०	९८६९७०१५७४	कागती	१०	
७१	ज्ञानु सुनार	सुनिलस्मृति १, रोल्पा	२०७८-०३-१०	९८४७९३५२५०	कागती	१०	
७२	भुन्टे विष्ट	सुनिलस्मृति ३, रोल्पा	२०७८-०३-१०	९८४७९५२७१२	कागती	५	
७३	छवि वि.क.	सुनिलस्मृति २, रोल्पा	२०७८-०३-१०	९८६७९४२६११	कागती	५	
७४	तिला वि.क.	सुनिलस्मृति २, रोल्पा	२०७८-०३-१०	९८१०८३०२८९	कागती	१०	
७५	नुक व. थापा	सुनिलस्मृति ६, रोल्पा	२०७८-०३-१०	९८६८६२७२७७	कागती	१०	
७६	कमानसिं बुढा	परिवर्तन ६, रोल्पा	२०७८-०३-११	९८६६९८५१२४	कागती	५०	
७७	सुर्य घर्ति	परिवर्तन २, रोल्पा	२०७८-०३-११	९८६८६०२२२०	कागती	५०	
७८	विन्दु घर्ति	परिवर्तन ६, रोल्पा	२०७८-०३-११	९८६४५६३२०७	कागती	५०	
७९	भिम कुमारी घर्ति	परिवर्तन ६, रोल्पा	२०७८-०३-११	९८६४५७३२०१	कागती	५०	
८०	दल व. बुढा	परिवर्तन ६, रोल्पा	२०७८-०३-११	९८४५५८४६९५	कागती	५०	
८१	मनकली बुढा	परिवर्तन ६, रोल्पा	२०७८-०३-११	९८४८९५७८४५	कागती	५०	
८२	हिमाल वि.क.	परिवर्तन ६, रोल्पा	२०७८-०३-११	९८६३१३६७००	कागती	५०	
८३	मनमाली पुन	परिवर्तन ६, रोल्पा	२०७८-०३-११		कागती	५०	
कुल जम्मा						१२२५	
अनुमानित क्षेत्रफल (हे.)						१.९६	

**अनुसूची १० ज : आ.व. १०७७/७८ मा संचालित नमुना कृषि वन कार्यक्रम अन्तर्गतको वृक्षारोपण विवरण**

<b>नमुना कृषि वन कार्यक्रम- जैपा बाजिकोट कृषक समूह, परिवर्तन ५, राडकोट</b>				
क्र.सं.	कृषि वन वाली	इकाइ	परिमाण	अनुमानित क्षेत्रफल (हे.)
१	तरुल खेती	संख्या	१००	०.०५
२	पिडालु	के.जी.	५००	०.३०
३	गञ्जी (रातो सेतो तरुल)	के.जी.	२००	०.१३
४	नगदे वाली जम्मा			०.४८
	कागती	संख्या	३००	०.४८
५	दाँते ओखर	संख्या	६००	१.५०
६	सुन्तला	संख्या	२००	०.३२
७	केरा	संख्या	३००	०.७५
८	नास्पाती बिरुवा खरीद	संख्या	४००	०.६४
९	पलम बिरुवा खरीद	संख्या	६०	०.१०
१०	मौसम को बिरुवा खरीद	संख्या	६०	०.१०
	फलफुल जम्मा		१९२०	३.८८
१२	अम्रिसो को बिरुवा खरीद	संख्या	५०००	०.५०
१३	बाँस रोपण	संख्या	६०	०.१५
	गैरकाष्ठ प्रजाती जम्मा		५०६०	०.६५
	जिङगट हागा बाट	संख्या	१०००	१.६०
१४	किम्बुको विरुवा- कटिड खरिद	संख्या	२०००	०.८०
१५	चुलेत्रोको विरुवा खरिद	संख्या	१०००	०.९०
१६	रुख प्रजाती जम्मा		४०००	३.३०
	कुल जम्मा		१०९८०	८.३१

**नमुना कृषि वन कार्यक्रम - मोप छहरा कृषि समूह, थबाड ४, उवा, रोल्पा**

क्र.सं.	कृषि वन वाली	इकाइ	परिमाण	अनुमानित क्षेत्रफल (हे.)
१.१	टिमुर (पोलीब्याग सहित)	गोटा	६०००	३.७५
१.२	बैस कटिड (१० से.मी भन्दा बढी गोलाई)	गोटा	२१००	१.३१
१.३	खरी	गोटा	१५००	०.९४
१.४	दुधिलो	गोटा	२५०	०.१६
१.५	निमारो	गोटा	१५०	०.०९
१.६	खन्यु	गोटा	१५०	०.०९
		जम्मा	१०१५०	६.३४
१.७	सुपर नेपियर/नेपियर	कटिड	१५०००	१.०
	कुल जम्मा		२५१५०	७.३४

**अनुसूची १० अ : उपयोगिता र क्षेत्रगत रूपमा वृक्षारोपण वितरण**

वृक्षारोपणको विवरण - काठ तथा बहुउपयोगी

वृक्षारोपण गरिएको वन	स्थानको नाम ठेगाना र लोकेशन	क्षेत्रफल (हेक्टर)	विरुवा संख्या प्रजातीगत	कैफियत
सामुदायिक वन	रोल्पा, सुनिलस्मृती, लुंग्री, रुन्टीगढी, माडी र परिवर्तनका ११ वटा सा.व.	५१.५६	खोटेसल्ला-३८७०८, देवदार-११८२०, दालचिनी-५४५०, उत्तिस ५४८०, लाकुरी ३८५०, अन्य १५४९० गरी जम्मा ८५२९८ विरुवा	अन्य प्रजातीहरूमा टाँकी, मालागिरी, चिउरी, किम्बु, बकाइनो, टुनी, इपिल इपिल, बैस र राइखन्यु ।
	जस्पुर सा.व., रुन्टीगढी ५	१.४१	पैयुँ २०००, टाँकी २००, किम्बु ५०	समूहको आफ्नो कार्यक्रमबाट, विरुवा होलेरी नर्सरीबाट लगेको
कबुलियती वन	घोयलचौर क.व. र दहबोभोबारी क.व, परिवर्तन ४	२.८१	देवदार क्रमशः ४००० र ५००	
सार्वजनिक जग्गा/आर्मी ब्यारेक	आर्मी ब्यारेक, प्रहरी चौकी तथा अन्य	०.५	धुपि सल्ला ६१५, पैयू १००, इपिल इपिल २५ गरी ७४०	नर्सरीहरूबाट वितरण
निजी जग्गा	जिल्लाभरी	२.१	किम्बु १२१९, धुपिसल्ला ४९०, बकाइनो ४१५, अन्य डालेघाँस ९४३, बहुउपयोगी प्रजाती २६७, काठजन्य ५४	नर्सरीहरूबाट वितरण
	नमुना कृषि वन कार्यक्रम मार्फत जैपा बाजिकोट कृषक समूह, परिवर्तन ५, रांकोट	३.३	किम्बु २०००, जिंगढ १०००, चुलेत्रो १००० गरी ४०००	
	नमुना कृषि वन कार्यक्रम मार्फत मोपछहरा कृषक समूह, थबाङ ४, उवा	२.६	बैस २१००, खरी १५००, दुधिलो २५०, निभारो १५० र खन्यू १५० गरी ४१५०	
काठ तथा डालेघाँस जन्य जम्मा		६४.३	९९८२६ वटा	

**वृक्षारोपणको विवरण - फलफूल जन्य**

वृक्षारोपण गरिएको वन	स्थानको नाम ठेगाना र लोकेशन	क्षेत्रफल (हेक्टर)	विरुवा संख्या प्रजातीगत
सामुदायिक वन	साउनेपानी बाजै सा.व, रोल्पा ६ र धनमुढा खैरेनी सा.व., रोल्पा २	१.७३	दाँतेओखर क्रमश ६०० र ९२
कबुलियती वन	भैसीखोला क.व., त्रिवेणी १, कमिनिपोलेधुरी क.व., परिवर्तन ३, जुगेपानी क.व., थबाङ ३, ठाडोभित्ता क.व., परिवर्तन ६	४.५५	दाँतेओखर १५००, कागती ५००

निजी जग्गा	१५ वटा क.व. र ६४ जना कृषक मार्फत जिल्लाभरी	२२.३४	दाँतेओखर ८९३७
	२९ वटा क.व. र ८३ जना कृषक मार्फत जिल्लाभरी	१८.४	कागती ११२७५
	नमुना कृषि वन कार्यक्रम मार्फत जैपा बाजिकोट कृषक समूह, परिवर्तन ५, राडकोट	३.८८	विभिन्न फलफूल प्रजाती १९२०
	जम्मा	५०.९	२४८२४ वटा

**वृक्षारोपणको विवरण- जडीबुटी तथा गैरकाष्ठ वन पैदावार**

वृक्षारोपण गरिएको वन	स्थानको नाम ठेगाना र लोकेशन	क्षेत्रफल (हेक्टर)	विरुवा संख्या प्रजातीगत	कैफियत
सामुदायिक वन	दुधलानीपोखरी, गंगादेव २, लिस्नभिर, सुनिलस्मृती ८, महाप्रभु रुन्टीगढी ९, सुन्दर, परिवर्तन २, भालुदुला र ज्याङखोला म्यालडाँडा, त्रिवेणी २, गुरुजुरेधारा, सुनछहरी ५	५.६९	टिमुर ८१००, तेजपात १०००	पकेट क्षेत्रमा जडीबुटी कार्यक्रम
	श्री नमुन्जा हरियाली, थबाङ ३	०.७५	पदमचाल ७५००	
	जम्मा	६.४४	१६६००	
कबुलियती वन	गल्चोपाखा क.व., थबाङ ३	१	पदमचाल १००००	
	भिउजीपाखा क.व., परिवर्तन ४	०.३	टिमुर ५००	
सार्वजनिक जग्गा /आर्मी ब्यारेक	आर्मी ब्यारेक	०.३	टिमुर २१०, तेजपात २००	लिबाङ नर्सरीबाट वितरण भएको
निजी जग्गा	भाँडेधुरी र सिङकुड पाल्पा सा.व., रोल्पा ९	५.५	पदमचाल क्रमशः ४०००० र १५०००	५००० लिबाङ नर्सरीबाट वितरण
	२ वटा सहकारीमार्फत् जडीबुटी खेती बिस्तार, माडी-३ तालाबाङ र सुनिलस्मृति- ७ तेबाङ	१०	टिमुर १६०००	
	सुनछहरी, सुनिलस्मृती, थबाङ, रोल्पा न.पा. र त्रिवेणी गा.पा अन्तर्गतका १५ वटा क.व. समूह	५.२२	टिमुर ८३५०	५३०० टिमुर खरिद तथा ३०५० लिबाङ नर्सरीबाट वितरण
	सिद्धचुली क.व., सुनिलस्मृती ८ तथा सिपरी क.व., सुनछहरी १	०.२८	तेजपात ४५०	
	पकेट क्षेत्रमा जडीबुटी विकास कार्यक्रम अन्तर्गत जिल्लाभित्रका छनौट भएका १० वटा सा.व., समूहहरू	२३.१३	टिमुर ३७०००	
	जिल्लाभित्रका किसानहरूलाई वितरण	५.७	तेजपात ७९२९, टिमुर ११८८	नर्सरीहरूबाट वितरण भएको

	नमुना कृषि वन कार्यक्रम मार्फत मोपछहरा कृषक समूह, थबाङ ४, उवा	३.७५	टिमुर ६०००	
	नमुना कृषि वन कार्यक्रम मार्फत जैपा बाजिकोट कृषक समूह, परिवर्तन ५, राङकोट	०.६५	अग्रिसो ५००० र बाँस ६०	
जम्मा		५४.२	१३६९७७ वटा	टिमुर ६७३५० वटा, पदमचाल ५५००० वटा, तेजपात ८३७९, अग्रिसो ५००० र बाँस ६० वटा
कुल जम्मा		६२.२७	१६४४८७	

वृक्षारोपणको विवरण- कृषिवन प्रजाती

वृक्षारोपण गरिएको वन	स्थानको नाम ठेगाना र लोकेशन	क्षेत्रफल (हेक्टर)	विरुवा संख्या प्रजातीगत	कैफियत
निजी क्षेत्र	सुनिलस्मृती, त्रिवेणी र माडी अन्तर्गतका ४ वटा क.व.हरु	०.४	अलैंची ४०००	कबुलियती वनमा आयमुलक कार्यक्रमबाट खरिद तथा वितरण
	सुनछहरी, थबाङ, रोल्पा न.पा. र त्रिवेणी गा.पा अन्तर्गतका ११ वटा क.व. समूह	२	नेपियर घाँस २००००	
	नमुना कृषि वन कार्यक्रम मार्फत मोपछहरा कृषक समूह, थबाङ ४, उवा	१.५	सुपर नेपियर घाँस १५०००	
जम्मा		३.९	३९,००० वटा	
कुल जम्मा		१७९.९४	३२५४१७ वटा	

**अनुसूची ११ : रोल्पा जिल्लाको वनक्षेत्रको अतिक्रमण सम्बन्धी वितरण**

क्र. सं.	स्थान	अन्दाजी अतिक्रमित क्षेत्रफल (हे.)	अतिक्रमणको किसिम	अतिक्रमण भएको आर्थिक वर्ष
१	साविक भेनाम गा.वि.स. ४ (हाल रुन्टगढी गा.पा. ७)	०.१२५	ब्यक्तिगत टहरा ११ वटा	पुरानो अतिक्रमण
२	साविक दुबिडाँडा ४ (हाल रुन्टगढी गा.पा. ५)	०.२५	ब्यक्तिगत टहरा १३ वटा	पुरानो अतिक्रमण
३	साविक मसिना र जौलीपोखरी गा.वि.स.	१.२५	हाट बजार घर १, रेष्टुरेन्ट ३, ब्यक्तिगत घर टहरा ५२	पुरानो अतिक्रमण
४	साविक मसिना गा.वि.स. १ (हाल रुन्टगढी गा.पा. ४)	१२.७२	नेपाली सेना	पुरानो अतिक्रमण
५	साविक बुढागाउँ १ (हाल त्रिवेणी ४)	०.५	स्वास्थ्य चौकी भवन १, मन्दिर १, ब्यक्तिगत घर ९	पुरानो अतिक्रमण
६	साविक नुवागाउँ २ (हाल त्रिवेणी २)	१०.०७	नेपाली सेना	पुरानो अतिक्रमण
७	साविक गैरीगाउँ ६ (हाल त्रिवेणी गा.पा. ७)	७.४	शसस्त्र प्रहरी वलको क्याम्प	पुरानो अतिक्रमण
८	साविक खुमेल ४ र ५ (हाल रोल्पा न.पा. ४)	१५.८९	नेपाली सेनाको अस्थायी ब्यारेक	पुरानो अतिक्रमण
९	साविक खुमेल ४ र ५ (हाल रोल्पा न.पा. ४)	२	प्रहरी चौकी	पुरानो अतिक्रमण
१०	साविक मिभिड १ को रांकोटडाँडा (हाल सुवर्णावति गा.पा. ३)	१	नेपाल टेलिकम र एन.सेल.का टावर हरू	पुरानो अतिक्रमण
	कुल जम्मा	५१.२०५		



**अनुसूची १२ क : रोल्पा जिल्ला स्थित स्थानीय तहका पदाधिकारीहरूको सम्पर्क नम्बर**

सि.नं.	स्थानीय तहको नाम	प्रमुख/अध्यक्ष	उपप्रमुख/उपाध्यक्ष
१	जि.स.स.	राजबहादुर बुढा	विमला थापा बुढा
		९८५७८४०२८९	९७४८५४७३३८
२	रोल्पा नगरपालिका	पूर्ण के.सी.	मनकुमारी घर्ती
		९८५७८२१५९५	९८६०२५४६९५
३	माडी गाउँपालिका	नन्दबहादुर पुन	धनिकला घर्ती बुढामगर
		९८६८६१६५१०/९८५७८२५५०५	९८६८३३२००९
४	थबाङ गाउँपालिका	विर बहादुर घर्ती	रामकिरणी रोकामगर
		९८६६९६९५७२	९८१२८७२३३३
५	त्रिवेणी गाउँपालिका	शान्तकुमार वली	सावित्रा कुमारी बुढा घर्ती
		९८०९८४६७०१/९८५७८२४९३१	९८१३९१०६३५/९८५७८२४९३०
६	परिवर्तन गाउँपालिका	निमकान्त डाँगी	हितकुमारी बुढामगर
		९८५७८२२२६२	९८५७८२५६७०
७	गंगादेव गाउँपालिका	विरबहादुर खत्री	रिता डाँगी घर्ती
		९८१०८४७०३८/९८६६९९०५६३	९८१०९७३७९४
८	सुनिलस्मृति गाउँपालिका	गुणेन्द्र घर्ती	वाग्मती क्षेत्रिनी
		९८५१०२७४९४	९८१०९३९२१९
९	सुनछहरी गाउँपालिका	आसबहादुर पुन	पवित्रा घर्तीमगर
		९८५७८२२४४५/९७४८५००२२२	९७५८५०३६५५
१०	लुङ्गी गाउँपालिका	दुर्गाबहादुर खड्का	भिमकला बुढाथोकी
		९८५७८२२३१२/९७४८५०००००	९८४७९५४९१७
११	रुन्टीगढी गाउँपालिका	बालाराम बुढामगर	छमाया पुन
		९७५८५०१२१९	९८६३७४८०९८

**अनुसूची ११ ख : रोल्पा जिल्ला स्थित सरकारी कार्यालय, आयोजना, बैंक, संस्थान तथा स्थानीय तहका प्रमुख प्रशासकीय अधिकृत र सूचना अधिकारीहरूको सम्पर्क नम्वर तथा इमेल**

सि. न.	कार्यालयको नाम	कार्यालय प्रमुखको नाम	पद	कार्यालयको फोन नं.	मोबाइल नं.	सूचना आँ(धकारीको मोबाइल नं.	कार्यालयको इमेल ठेगाना	फेसबुक ठेगाना
१	रोल्पा जिल्ला अदालत रोल्पा	प्रेम खड्का	झेस्तेदार	८६४४०२१३	९८४००९५०६१	९८५७८७७००२	info@supremecourt.gov.np, admin.dicrolpa@supremecourt.gov.np	
२	जिल्ला प्रशासन कार्यालय रोल्पा	नवराज सापकोटा	प्र.जि.अ.	८६४४०११०	९८५७८२७७७७	९८५७८७७००१	rolpaadn@gmail.com	www.facebook.com/jillaprasasankarya/rolpa
३	नेपाली सेना, बटुक दल गण, रोल्पा	मणिराम थापा	प्र.से.	४४०१५२/१५३	९८६३०२८९२६	९८४९३३६८७४		
४	जिल्ला प्रहरी कार्यालय रोल्पा	विनोद घिमिरे	प्र.ना.उ.	४४०११३	९८५७८२५५५५	९८५७०९००१७	rolpa@nepalpolice.gov.np	
५	राष्ट्रिय अनुसन्धान जिल्ला कार्यालय रोल्पा	चिरिञ्जीवी वुढा मगर	प्र.अ.अ.	४४०२७०	९८५७८४४२७०		rolpanid20@gmail.com	
६	सशस्त्र प्रहरी बल नेपाल गुल्म हे.क्वा रोल्पा	होमनाथ भट्टराइ	स.प्र.ना.उ.		९८५७८७७००५	९८५२०२८१३५	apjgultmaharolpa@gmail.com	
७	जिल्ला समन्वय समितिको कार्यालय रोल्पा	विक्रम पाण्डे	जि.स.अ.	०८६-४४०११४	९८५७८५५२२२	९८५७८७७००७	rolpaice@gmail.com	
८	कोष तथा लेखा नियन्त्रण कार्यालय रोल्पा	रमेश घिमिरे	प्र.को.मि.	४४००१५	९८४१३२०४४५	९८५७८७७००८	rolpa.dico@lco.gov.np	
९	शहिदमार्ग सडक योजना रोल्पा	विष्णु वावु पाण्डे	स.अ.	४४००२२	९८५१०७३८६४	९८५७८७७०२१	shahidmarga.roadproject@gmail.com	www.facebook.com/shahidmarga-roadproject
१०	डिभिजन वन कार्यालय रोल्पा	डा. मोहन प्रसाद पौडेल	डि.व.अ.	४४०११२	९८५७८२४११२	९८५७८७७०१८	dforolpa12@gmail.com	
११	भू-तथा जलाधार व्यवस्थापन कार्यालय, रोल्पा	रोवर्त महारा	ज.	०८६-६९४००२	९८५७८४६००२	९८६४९४२७४७	swmrolpa@gmail.com	
१२	जलस्रोत तथा सिचाई डिभिजन कार्यालय रोल्पा	भैरवराज भुसाल	डि.प्र.		९८५७८२०३१८	९८५७८७७०२०	widdi.rolpa@gmail.com	
१३	खानेपानी तथा सस्सफाई डिभिजन कार्यालय रोल्पा	राजकिशोर मण्डल	डि.प्र.	०८६-४४०११९	९८४३०५०७१०		dswsrolpa@gmail.com	

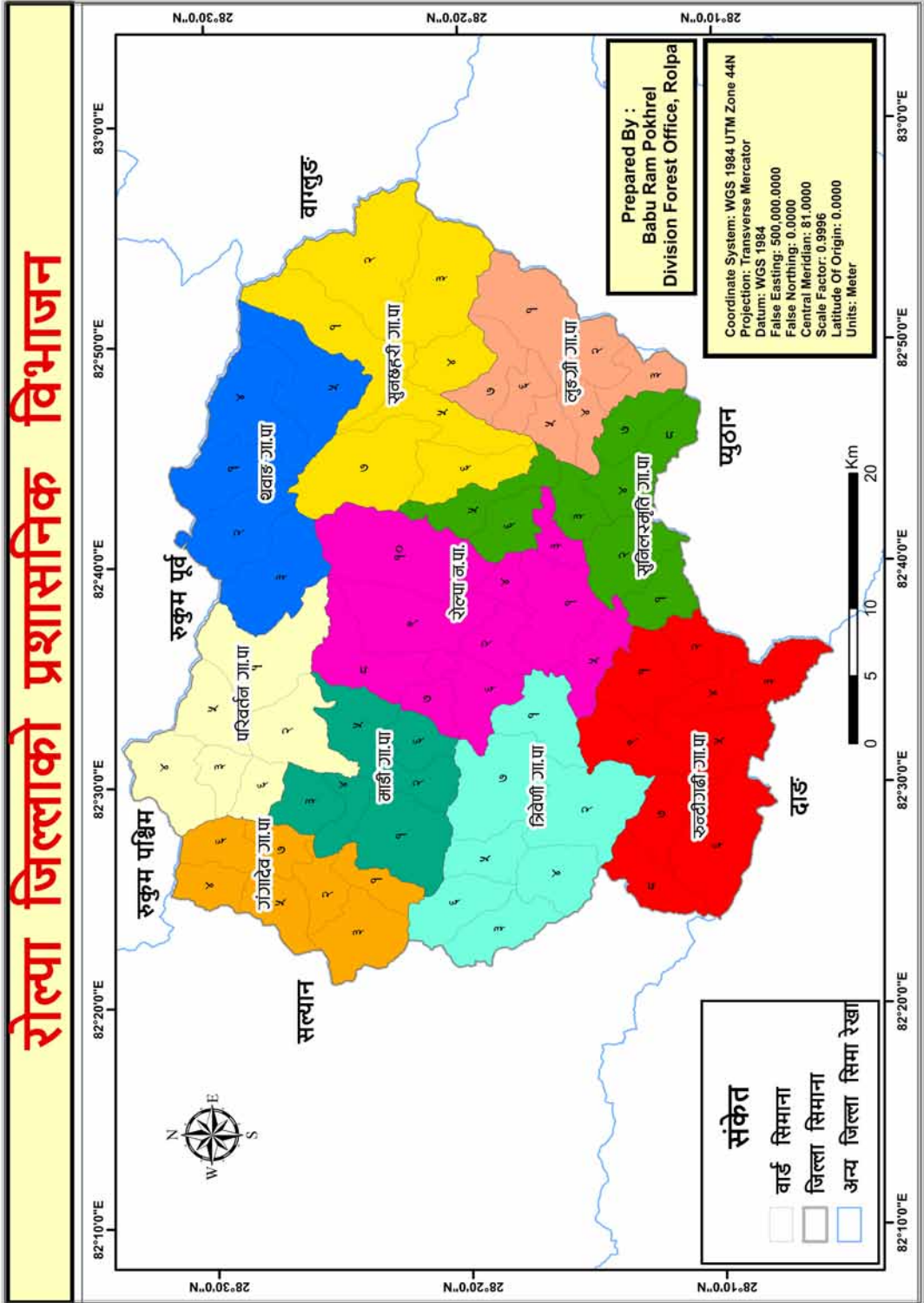
१४	ग्रामिण सडक सञ्जाल सुधार आयोजना रोल्पा	मुक्तिराम भट्टराई	डि.प्र.	४४००६२	१८५७८२६२००	१८५७८७७०२२	rcippiuroipa@gmail.com	www.facebook.com/rcip.roipa.7
१५	प्रधानमन्त्री कृषि आधुनिककरण परियोजना रोल्पा	भरत भण्डारी	डि.ई.	४४०१८८	१८५८७२६१८८		pmamp.piu.roipa@gmail.com	www.facebook.com/tnakaizone.roipa
१६	भेटदारी अस्पताल तथा पशु सेवा विज्ञान केन्द्र रोल्पा	सकइ प्रसाद थारु	का.प्र.	४४००५६	१८५७८२४५३५	१८४४१९५३२३	akcroipa@gmail.com	
१७	कृषि ज्ञान केन्द्र, रोल्पा	भरतमणी पोखेल	का.प्र.	०८६-४४०११८	१८५७८२४०५	१८५७८७७०१७	dga.roipa@ag.gov.np	www.facebook.com/jillasankarokil-karyalayarolpa
१८	जिल्ला सरकारी वकिल कार्यालय रोल्पा	नुरराज खनाल	का.प्र.	४४०२६०	१८५११४०४५०	१८५७८७७०१३	devroipa@gmail.com	
१९	जिल्ला निर्वाचन कार्यालय रोल्पा	धृता कुमारी खत्री	इ.प्र.	४४०१२९	१८५१०९६५११	१८५७८७७०२५	devroipa@gmail.com	www.facebook.com/edu.roipa.5
२०	शिक्षा विकाश तथा समन्वय इकाई रोल्पा	दुर्गा व. खड्का	का.प्र.	४४०१३२	१८५७८२४१३२	१८५७८७७०२५		
२१	जिल्ला हुलाक कार्यालय रोल्पा	पुर्ण चौधरी	का.प्र.	४४०१२४		१८५७८७७०१२	dporoipa@gmail.com	
२२	मालपोत कार्यालय रोल्पा	अमराज अधिकारी	का.प्र.	४४०२५५	१८५७८२४१७८	१८५७८७७०१४	roipamipoi@gmail.com	
२३	नापी कार्यालय रोल्पा	दिनेश चौधरी	का.प्र.	४४०००६	१८५७८४४००८	१८५७८७७०२९	sonibang@gmail.com	
२४	कारागार कार्यालय रोल्पा	यामलाल वली	प्र.ना.नि.	४४००४८	१८६८६३९७७२		karagarolpa@gmail.com	
२५	जिल्ला ट्रैफिक प्रहरी कार्यालय रोल्पा	दिनेश चौधरी	प्र.स.नि.		१८६८६२२७२७			
२६	रोल्पा अस्पताल रेखा रोल्पा	डा. शबु काफ्ले	का.प्र.		१७४८५००२२५		diroipa@gmail.com	
२७	स्वास्थ्य कार्यालय रोल्पा	नोखराज पोखेल	का.प्र.		१८५७८२२१९७		roipadho@gmail.com	www.facebook.com/roipadho
२८	जिल्ला आयुर्वेद स्वास्थ्य केन्द्र रोल्पा	आलोक पाण्डे	का.प्र.	४४०१२५	१८५७८२४७२५	१८५७८७७०२७	roipaayurveda@gmail.com	
२९	घरेलु तथा साना उद्योग विकास समिती रोल्पा	नुरराज खनाल	का.प्र.	४४००८६		१८५७८७७०२८	ghareluipa@gmail.com	www.facebook.com/ghareluipa
३०	सप्त सहरौ तथा भवन निर्माण आयोजना फिल्ड कार्यालय रोल्पा	जीवन शर्मा	का.प्र.		१७४६६०५५१६	१८४७८६८१५०		
३१	सडक पूर्वाधार विकास कार्यालय रोल्पा	नविन श्रेष्ठ	का.प्र.			१८५७८७७०२४	idoroipa@gmail.com	
३२	आशा आयोजना रोल्पा	बिनोद शवाली	का.प्र.		१८५७८२४५११	१८४१०५०६२६	ashadpuroipa@gmail.com	
३३	नेपाल विद्युत प्राधिकरण रोल्पा	शम्भुप्रसाद मण्डल	का.प्र.	४४०१८२	१८५७८८८२४८		nea.roipa@yahoo.com	

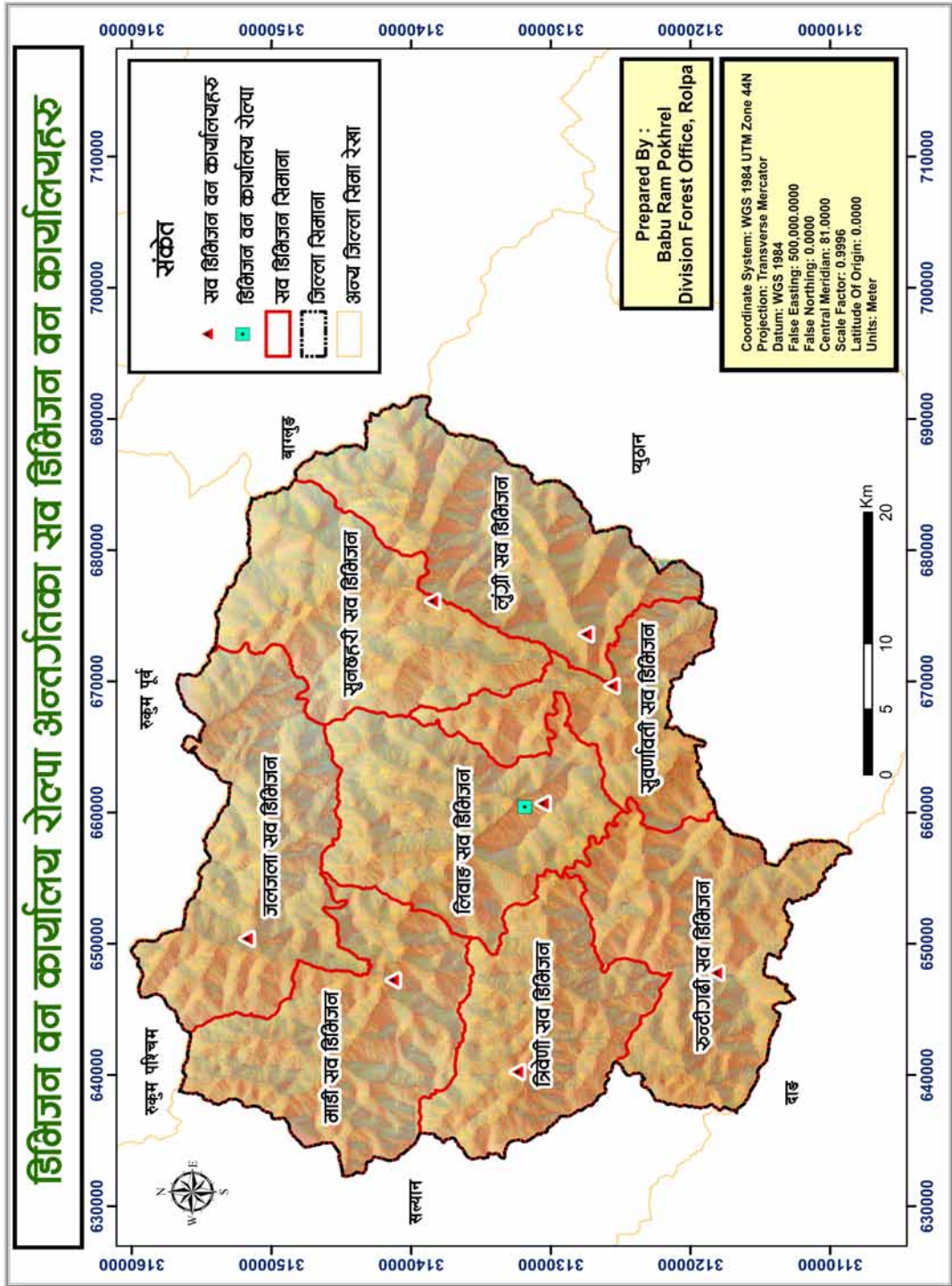
३४	खाद्य व्यवस्था तथा व्यापार कम्पनी लिमिटेड	बुदिराम चौधरी	का.प्र.	४४०१५१		१८५७८७७०३४	ntcrotpa@gmail.com	www.facebook.com/khadayasisht-hanrojpa
३५	साल्ट ट्रीडिङ कर्पोरेशन लि, रोल्पा	बसन्त थापा	का.प्र.		१८४७९५२७१६		stcrotpa@gmail.com	
३६	नेपाल टेलिकम रोल्पा	वृषवध्र्योज कृ. उपाध्याय	का.प्र.	४४०१११	१८५७८२२२२२	१८५७८७७०३५	ntcrotpa7705@gmail.com	
३७	कृषि विकास बैंक रोल्पा	प्रविन सुवेदी	का.प्र.	४४०११७	१८५१३२३६६	१८४५८५५८८८	rotpa.branch@adbl.gov.np	
३८	नेपाल बैंक लि. रोल्पा	कुशा अधिकारी	का.प्र.	४४०११५	१८५७८२४०७६	१८५७८७७०३२	nbtrotpa@nepalbank.com.np	
३९	ग्लोबल बैंक रोल्पा	प्रविन आचार्य	का.प्र.	४४०२८५	१८४१५०५०१०		prav.in.acharya@gbl.com.np	
४०	एन आई सि एसिया बैंक रोल्पा	पायम सुवेदी	का.प्र.		१८४१४८४७८८		sony.kc@nicastabank.com	
४१	रोल्पा नगरपालिका, रोल्पा	महेन्द्र पराजुली	प्र.प्र.अ		१८५७८२७१११	१८५७८७७००९	rotpanagarपालिका@gmail.com	www.facebook.com/helorojpanagar-palika/rotpa
४२	लुङ्गी गाउँपालिका, रोल्पा	बद्री प्रसाद शर्मा वाग्ले	प्र.अ.		१८५७८२४५६६	१८५७८७७०४९	lungrimun@gmail.com, info@lungrimun.gov.np	www.facebook.com/lungrimun
४३	शुवाङ गाउँपालिका, रोल्पा	विष्णु प्रसाद पाण्डे	प्र.अ.		१८५७८२४७५०	१८५७८७७०४१	thabangrms@gmail.com	www.facebook.com/thabangrural-municipal
४४	त्रिवेणी गाउँपालिका, रोल्पा	निम व. केसी	प्र.अ.		१८५७८२४५८५	१८५७८७७०३७	trmrotpa@gmail.com, info@trivenimurotpa.gov.np	www.facebook.com/trivenimurotpa
४५	गंगादेवा गाउँपालिका, रोल्पा	शालिकराम बस्नेत	प्र.अ.		१८६६६३६६०५	१८५७८७७०४२	ganga-devmuni@gmail.com, ganga-devmuni.gov.np	www.facebook.com/gangadev-ganupalika
४६	परिवर्तन गाउँपालिका, रोल्पा	डिल्ली खड्का	प्र.अ.		१८५७८४९००२	१८५७८७७०४३	parbhartanmuni@gmail.com	www.facebook.com/parbhartanm
४७	सुनिलस्मृती गाउँपालिका, रोल्पा		प्र.अ.		१८५७८२४७७५	१८५७८७७०३८	ssrminfo@gmail.com	
४८	माडी गाउँपालिका, रोल्पा	ईश्वरी प्रसाद गौतम	प्र.अ.		१८५७८२४६०१	१८५७८७७०४४	madi.rumn73@gmail.com	
४९	सुनझर्री गाउँपालिका, रोल्पा	वीर बहादुर पुन	प्र.अ.		१८४१७२३३६९	१८४४१०४९९५३	sunchharimuni@gmail.com	
५०	रून्टीगढी गाउँपालिका, रोल्पा	वासुदेव भट्टराइ	प्र.अ.		१८४१६०७३४४		rrmrotpa@gmail.com	

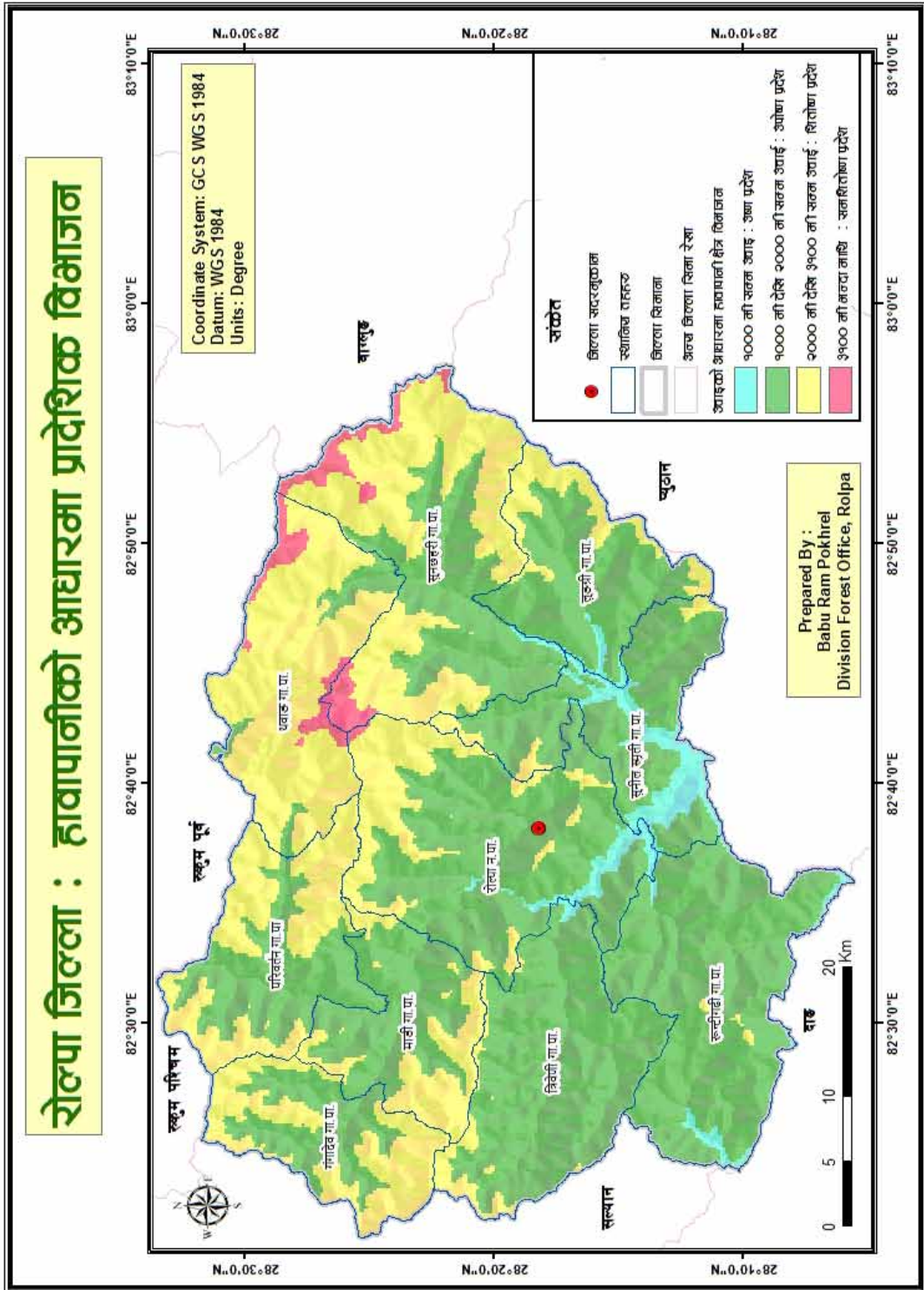
अनुसूची २३ : रोल्पा जिल्ला स्थित चुनढुंगा खानी उद्योगको सम्पर्क व्यक्ती, फोन तथा इमेल ठेगाना

क्र.सं.	खानी उद्योगको नाम	सम्पर्क व्यक्ती	फोन नं.	ईमेल	कैफियत
१	रोल्पा सिमेन्ट उद्योग प्रा.लि., त्रिवेणी ४, रोल्पा	पंकज मलिक	९८०१०३३२९२	pankaj.mallick@advance-group.com.np	प्रस्तावित
२	शुभम् खनिज उद्योग प्रा.लि./सम्राट सिमेन्ट उद्योग प्रा.लि.	बासुदेव पाण्डे	९८०१३३०५८२		प्रस्तावित
२	रोल्पा चुनढुंगा प्रा.लि., त्रिवेणी ४, रोल्पा	अमर सुवेदी	९५७८२०५१३	amar.suedi@ghorahicement.com	प्रस्तावित
३	सोनापुर मिनेरल्स एण्ड आयल्स प्रा.लि., तुलसीपुर १८, दाङ	देवराज पनेरु	०८२-४२३००१	hrm@sonacement.com	संचालित
	सोनापुर मिनेरल्स एण्ड आयल्स प्रा.लि., हेड क्वार्टर काठमाडौं	दिलिप कुमार कर्ण	९८०२०५३३११	kama@sonacement.com	
		गणेश भट्ट	९८४८४२६५२७		
४	प्रधान खनिज उद्योग प्रा.लि.			यो पनि सोनापुर सोनापुर मिनेरल्स एण्ड आयल्स प्रा.लि. अन्तर्गत पर्दछ	प्रस्तावित
५	सत्य साई कोल उद्योग प्रा.लि, घोराही	राजु खनाल	९८५७८३०२५०	khanal_raju5@icloud.com	संचालित

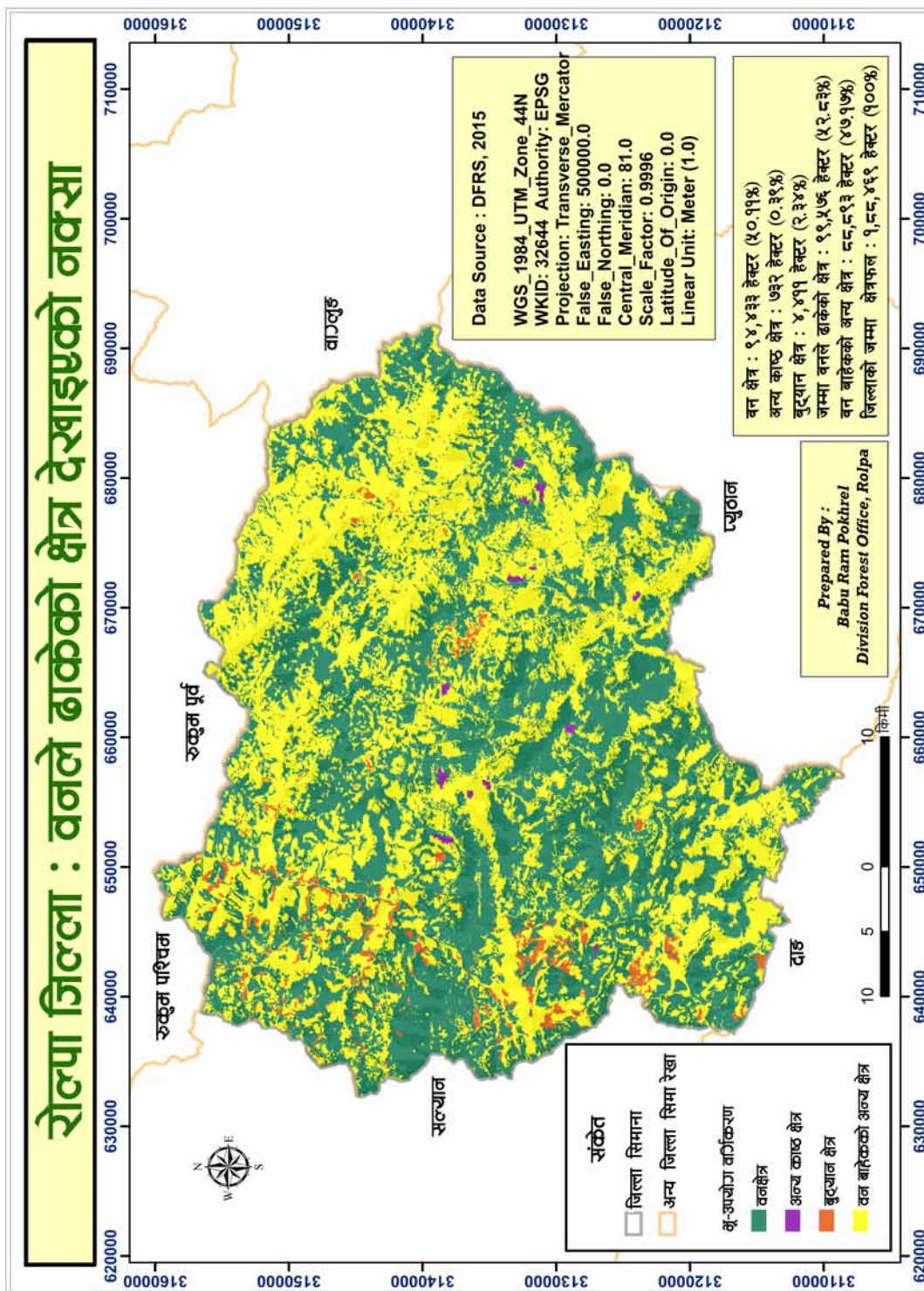
# रोल्पा जिल्लाको प्रशासनिक विभाजन

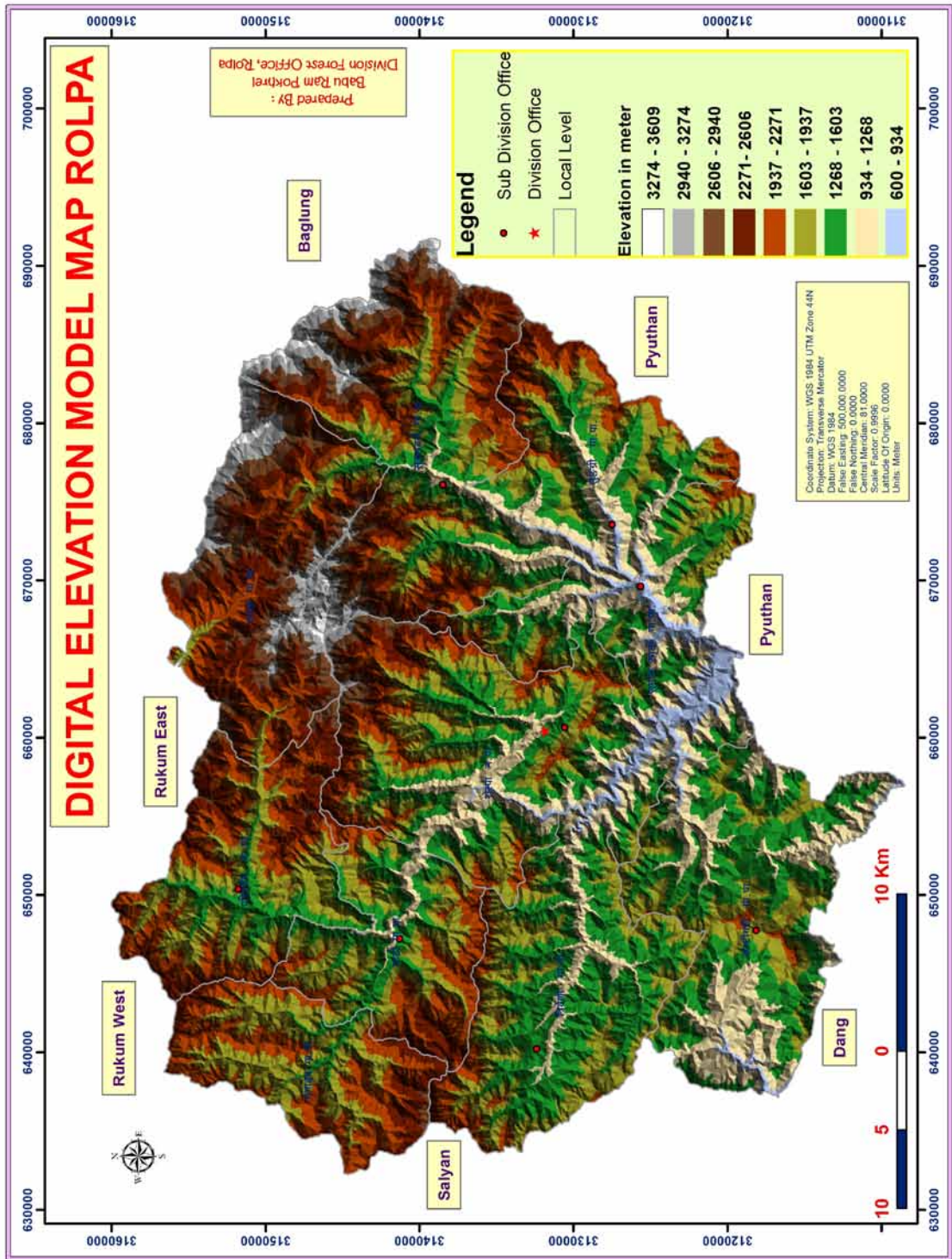


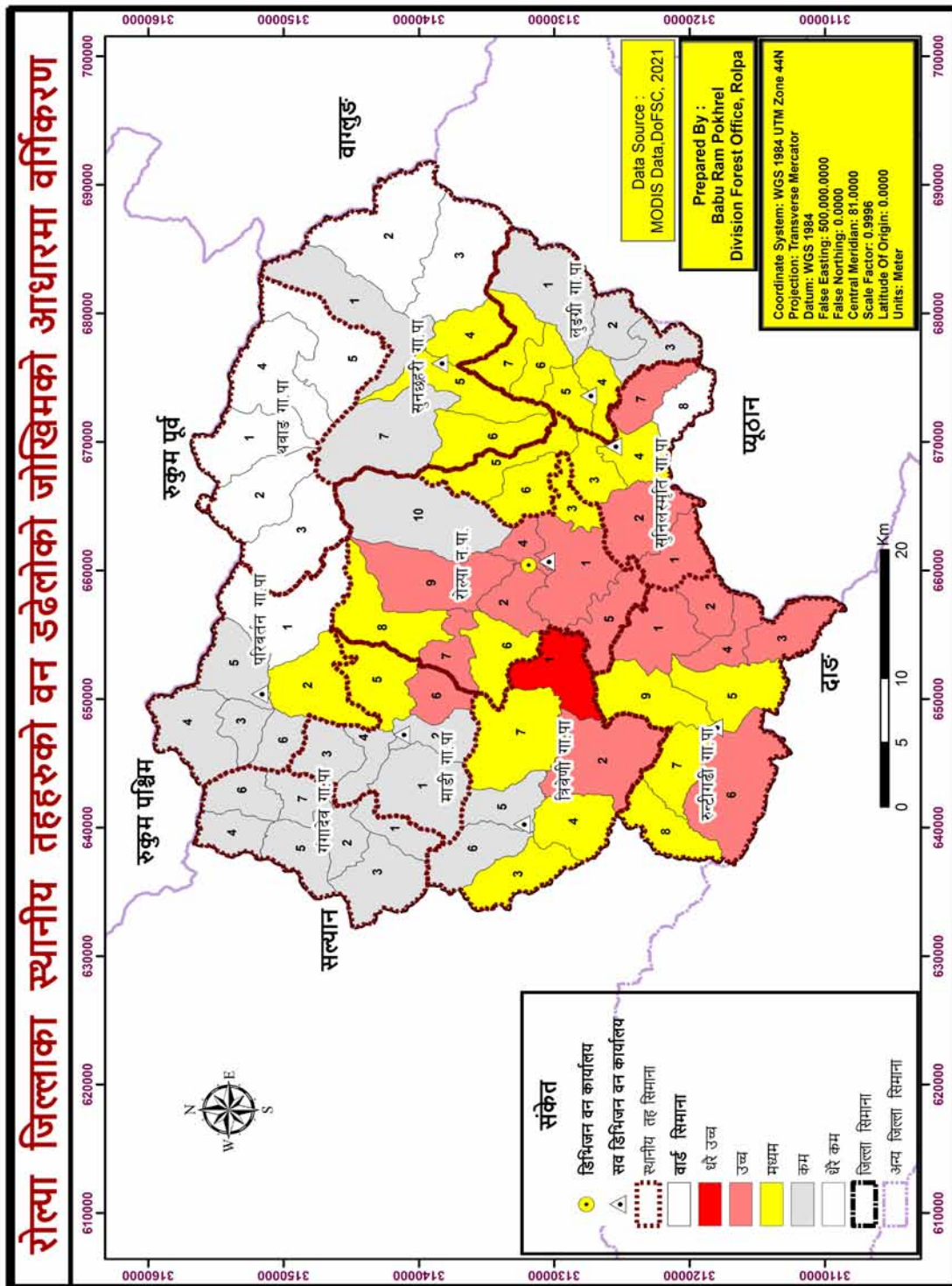




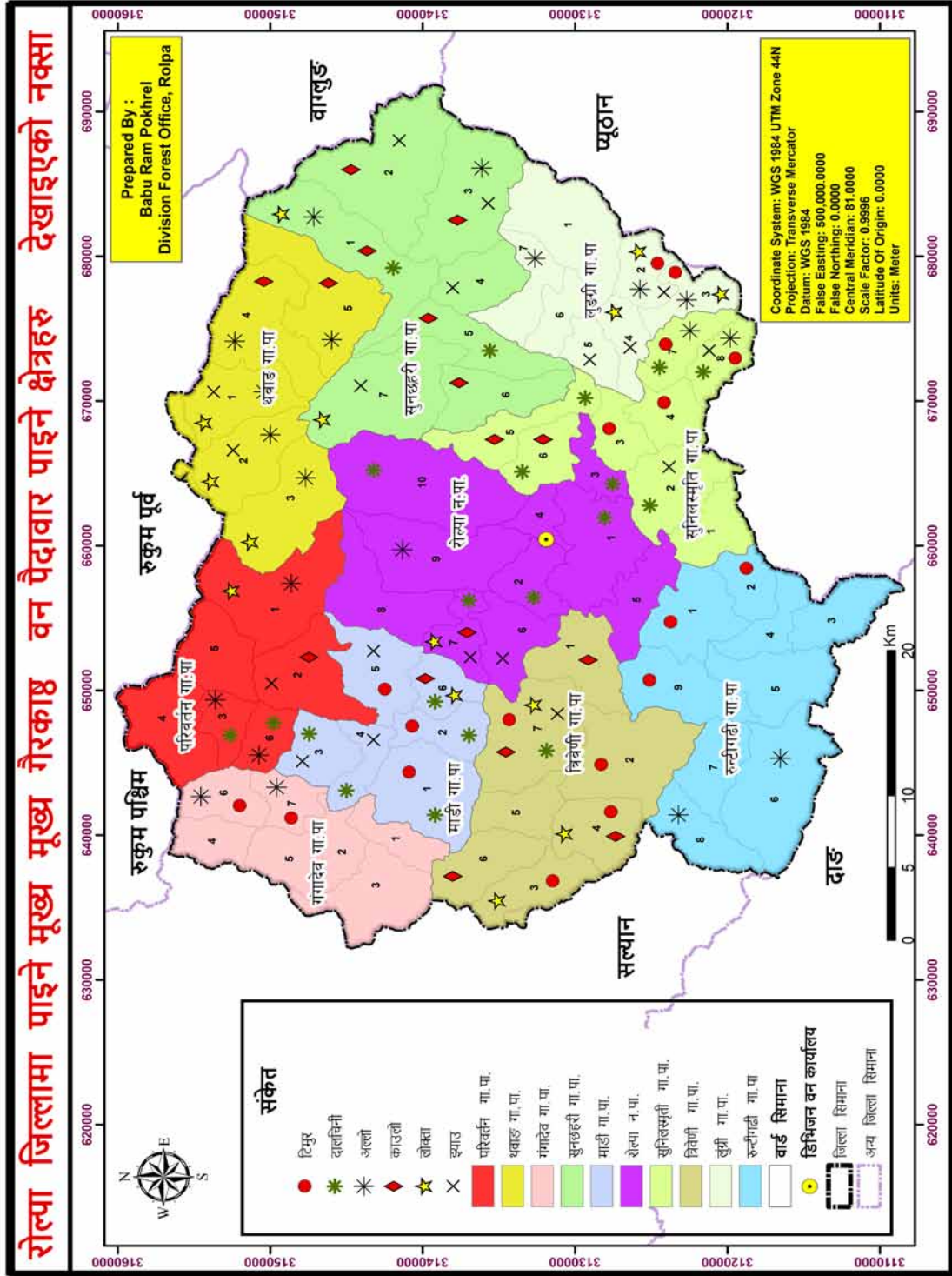


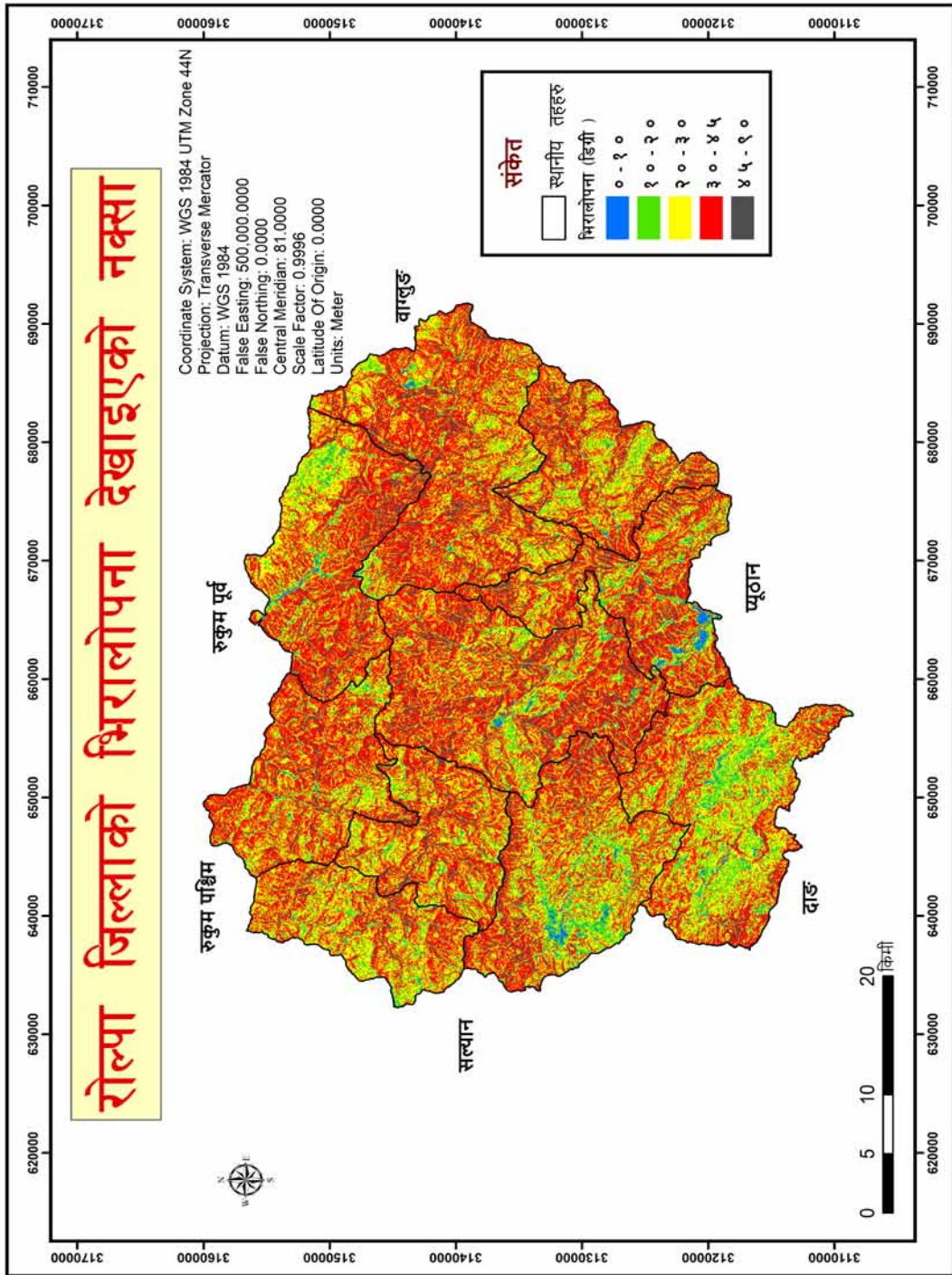




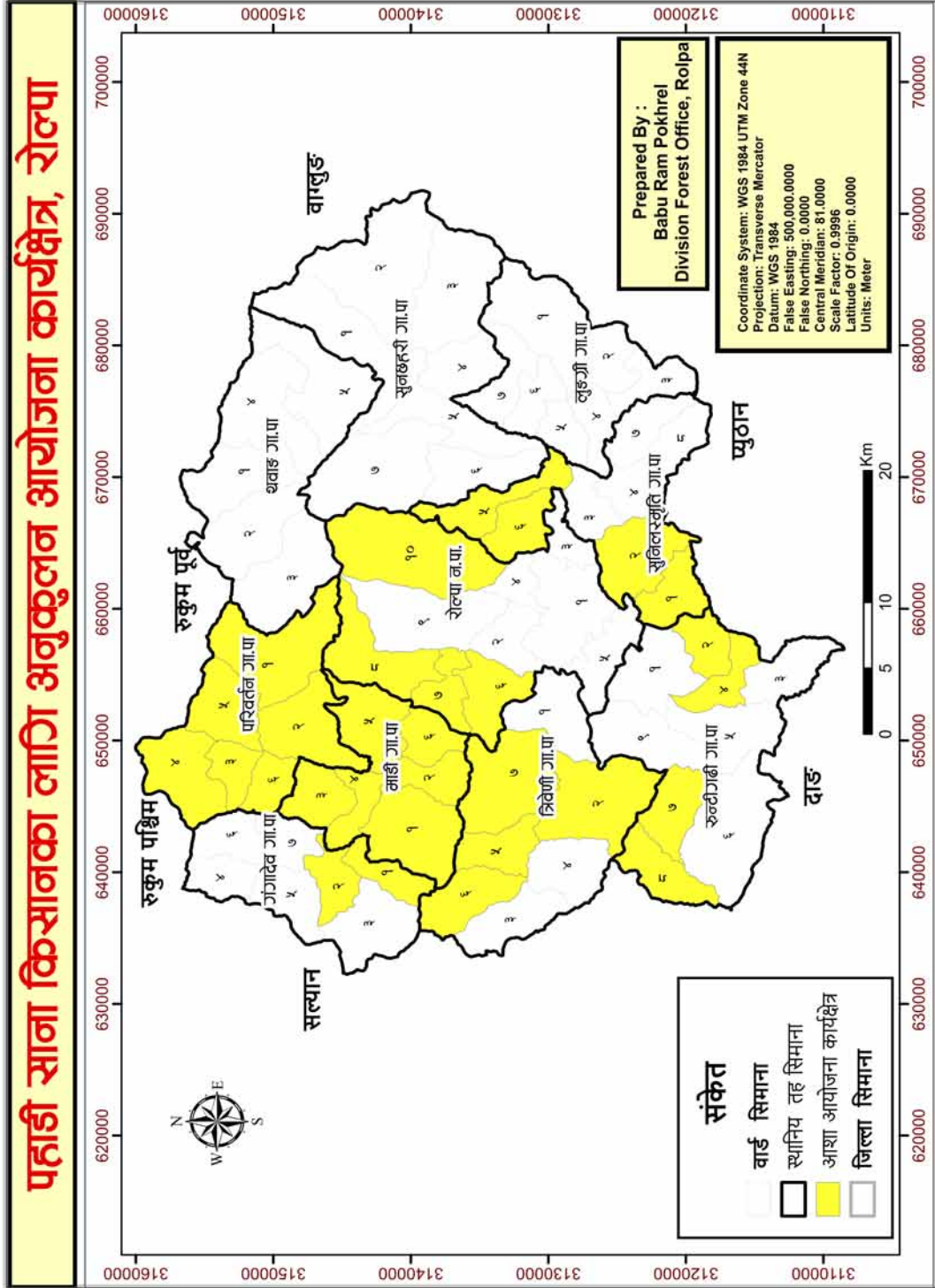


**रोल्पा जिल्लामा पाइने मुख्य मूख्य गैरकाष्ठ वन पैदावार पाइने क्षेत्रहरु देखाइएको नक्सा**











थबाङ गा.पा. २ स्थित थबाङ पार्कमा नवनिर्मित विश्राम स्थल ( २०७८/०१/२१ )



रोल्पा न.पा. ४, गुरुङगाउँमा स्थापित बुद्धपार्क (मिति २०७८/०३/१२)



रोल्पा न.पा. १, सातदोबाटोमा रक गार्डेनमा निर्माण कार्य हुँदै ( मिति २०७८/०३/२१)





परिवर्तन गा.पा. ४ मा अवस्थित तेहकुने दह संरक्षण (मिति २०७८/०२/२१)



सुनिस्मृती गा.पा.२, खुंग्रीमा निर्माणाधिन खुंग्री मन्दिर (मिति २०७८/०३/१४)



रोल्पा न.पा. ६, कोटगाउँमा निर्मित कोटिहम पार्क चौतारा ( मिति २०७८/०२/२८)



रोल्पा न.पा.९ मा रहेका क. व. उ. स. हरुमा नेपियर घाँस विलरण गर्दै (मिति २०७३/०३/१४)



बबाड गा.पा. ३ मा रहेको तमुन्जा हरियाली सा.व. मा पदमचालको विरुवा वृक्षारोपण गर्दै (२०७३/०३/२९)



गुरिल्ला टेल. सुनछहरी ७, रोल्पा (२०७७/०९/२३)



घासाँ टेल. बबाड गा.पा. ४, रोल्पा (२०७७/११/१९)



रुटीगढी गा.पा.९, रुटी स्थित स्वर्गदारी महाप्रभुको जन्मस्थलमा पूर्वाधार निर्माण (२०७७/१२/०९)



सुनछहरी गा.पा. ४ स्थित सुनछहरी भरतामा नवनिर्मित बिधामस्थल (मिति २०७३/०१/१९)

# रोल्पा जिल्लाको स्थानिय तह तथा सव डिविजन वन कार्यालय अनुसारको विभाजन

