

# वार्षिक प्रगति प्रतिवेदन

आ.व. २०७५/०७६

प्रदेश सरकार  
५ नं. प्रदेश  
उद्योग, पर्यटन, वन तथा वातावरण मन्त्रालय  
वन निर्देशनालय  
डिभिजन वन कार्यालय, रोल्पा  
फिचवाङ  
२०७५



प्रदेश सरकार  
५ नं. प्रदेश  
उद्योग, पर्यटन, वन तथा वातावरण मन्त्रालय  
वन निर्देशनालय  
**डिभिजन वन कार्यालय, रोल्पा**

फोन नं ०८६-४४०११२



“सम्बृद्धिको लागि वन”





कबुलियती वनमा निगालो तथा बाँस वृक्षारोपण गर्दै



नवनिर्मित जलजला हिलस्टेशन



सिमसार संरक्षण : थारपाईले, लुङ्गी



चारसा ट्रेल, थवाङ्ग



बिरुवा उत्पादन : लिवाङ्ग नर्सरी



इको वलव गठन तथा परिचालन : त्रिवेणी



# वार्षिक प्रगति प्रतिवेदन

आ.व. २०७५/०७६



प्रदेश सरकार

५ नं. प्रदेश

उद्योग, पर्यटन, वन तथा वातावरण मन्त्रालय

वन निर्देशनालय

**डिभिजन वन कार्यालय, रोल्पा**

फोन नं ०८६-४४०११२



“सकृद्वृक्षो लागि वन”



**प्रकाशक** : श्री डिभिजन वन कार्यालय, लिवाड, रोल्पा  
: फोन नं. ०८६-४४०११२  
: Email : dforolpa12@gmail.com, roldfo@dof.gov.np

**सल्लाहकार** : श्री दधिलाल कँडेल  
डिभिजनल वन अधिकृत  
डिभिजन वन कार्यालय, रोल्पा

**पुस्तिका तयार गर्ने:** श्री बाबुराम पोख्रेल  
सहायक वन अधिकृत (अधिकृतस्तर आठौं)  
डिभिजन वन कार्यालय, रोल्पा

**अन्य सहयोगी** : श्री अनिता गुरुड (अधिकृतस्तर सातौं)  
श्री तिलकराम वली (अधिकृतस्तर छैटौं)  
रेञ्जर श्री भानुभक्त बस्याल  
लेखापाल श्री धर्म बहादुर रावल  
लगायत डि.व.का.का सम्पूर्ण कर्मचारीहरु

**कभर फोटो** : श्री निपिन कुमार श्रेष्ठ, डि.व.का., रोल्पा

**कम्प्यूटर ले-आउट** : यादव घिमिरे, ९८४७१३७०९५

**मुद्रण** : सिद्धबाबा अफसेट प्रेस, बुटवल



## दुई शब्द



संयुक्त राष्ट्रसंघको महासभाबाट पारित १७ वटा दिगो विकासका लक्ष्य बमोजिम नेपालले तिब्र, दिगो र उत्पादनशिल आर्थिक बृद्धि गर्ने लगायतका ८ वटा दिर्घकालिन राष्ट्रिय रणनीति तय गरेको छ । देशको आर्थिक विकासको मेरुदण्ड मानिएको कृषि, जलश्रोत, उद्योग, वातावरणिय सन्तुलन, पर्यटन आदिको विकासका लागि वन क्षेत्रको ठूलो योगदान रहेको छ । उल्लेखित लक्ष्य, उद्देश्य र रणनीति बमोजिम संघ, प्रदेश र स्थानीय सरकारहरूले समेत विकासका योजनाहरू अगाडी बढाउने प्रयत्न गरेका छन् । वनक्षेत्रको संरक्षण एवं दिगो व्यवस्थापन मार्फत उत्पादकत्व बृद्धि तथा प्राप्त वस्तु तथा सेवाहरूको सदुपयोगबाट वृहत रोजगारी सृजना गरी समृद्ध नेपाल, सुखी नेपाली बनाउने वर्तमान सरकारको राष्ट्रिय संकल्पलाई साकार पार्न वन क्षेत्रको दिर्घकालिन सोच अनुसार डिभिजन वन कार्यालय रोल्पा मार्फत विभिन्न कार्यक्रम तथा सेवा सञ्चालन भइरहेका छन् ।

रोल्पा जिल्लाको कुल १,८८,४६९ हेक्टर क्षेत्रफल मध्ये करिब ५३ % भू-भाग वन तथा अन्य काष्ठक्षेत्रले ढाकेको पाइन्छ । भौगोलिक रूपमा हेर्दा धेरै जसो भूभाग मध्यपहाडी तथा केही भाग उच्च पहाडी भेगमा समेत पर्ने र करिब दुई तिहाई भूभाग २० देखि ३० डिग्री भिरालोमा फैलिएको यस जिल्लामा जलजला क्षेत्र लगाएतका मनोरम पर्यटकिय क्षेत्रहरूको कारण प्रसस्त पर्यटन विकासका अवसरहरू रहेका छन् । जिल्लामा कुल वन क्षेत्रको करिब ४७% भाग सल्लाको वनले ढाकेको पाइन्छ भने ९५% वनक्षेत्र प्राकृतिक वनको रूपमा रहेको छ । खोटो, टिमुर, तेजपात लगाएतका करिब ५४ प्रकारका जडिबुटी तथा गैरकाष्ठ वन पैदावारको बार्षिक संकलन, उत्पादन तथा विक्री वितरण गरी करोडौंको आर्थिक कारोवार तथा लाखौंको राजश्व आमदनी समेत हुने गरेको यस जिल्लामा आ.व.२०७५।७६ को अन्त्य सम्ममा भन्डै १११ वटा वन पैदावारमा आधारित उद्योग दर्ता भएको र ३ वटा सुगन्धित तेल प्रशोधन उद्योग समेत सञ्चालनमा रहेको देखिन्छ । हालसम्म जिल्लाको आधाभन्दा बढी वनक्षेत्र समुदायमा आधारित वन व्यवस्थापन पद्धतिमार्फत वनको संरक्षण, सम्बर्धन, व्यवस्थापन र सदुपयोग हुदै आइरहेको छ । कुल ६२५ वटा सामुदायिक वन समूहहरू तथा ५५ कबुलियती वन समूहहरू र १ वटा धार्मिक वन समूह आवद्ध समुदायमा आधारित वन व्यवस्थापन पद्धति अन्तर्गत करिब ५७,००० घरधुरी आवद्ध रहेको पाइन्छ । सरदर बार्षिक २० लाख केजी खोटो र २ लाख केजी अन्य जडिबुटी तथा गैरकाष्ठ वन पैदावारहरू संकलन तथा विक्री वितरण भई भण्डै २ लाख श्रमदिन बराबरको रोजगारी सृजना हुने र निजी नम्बरी आवादी क्षेत्रबाट समेत बार्षिक ५० हजार क्यू.फिट भन्दा बढी काठ उत्पादन तथा निकासी हुने गरेको छ । डिभिजन वन कार्यालयको आर्थिक सहयोगमा बार्षिक सरदर १०० हे.मा विभिन्न काष्ठ, गैरकाष्ठ तथा जडिबुटी प्रजातीहरूको बृक्षारोपण समेत हुने गरेको देखिन्छ । यस आ.व.मा वनसम्बन्धि कृयाकलापहरू सञ्चालनबाट भन्डै ३ लाख १८ हजार श्रमदिन बराबरको रोजगारी सृजना भएको तथ्याँकले पुष्टि गरेको छ । कर्मचारी समायोजन लगाएतका विभिन्न



चुनौतीहरूका बाबजुद संघ तथा प्रदेश तर्फका कार्यक्रमहरू सञ्चालन गरी यस डिभिजन वन कार्यालयले आ.व. ०७५।७६ मा करिब ९०% वित्तिय प्रगती हासिल गर्न सफल भएको छ ।

उल्लेखित विषयहरूको संक्षिप्त जानकारी गराउने, वनक्षेत्रसंग सम्बन्धित नक्सा तथा तथ्यांकहरूको अध्यावधिक गर्ने र भएगरेका कामहरूको अभिलेख तयार पार्ने उद्देश्यका साथ तयार पारिएको यस पुस्तिकालाई सात भागमा विभाजन गरिएको छ । पहिलो भागमा जिल्लाको संक्षिप्त परिचय, दोस्रो भागमा डिभिजन वन कार्यालयको परिचय, उद्देश्य, कर्मचारी दरवन्दीको अवस्था र संगठनिक स्वरूप उल्लेख गरिएको छ भने तेस्रो भागमा वन व्यवस्थापन पद्धति अनुसार वनको अवस्था प्रस्तुत गरिएको छ । चौथो भागमा यस जिल्लामा विगत ६ वर्ष अवधिको जडिबुटी तथा गैरकाष्ठ वन पैदावार संकलन र रोजगारीको अवस्था विश्लेषण लेख समावेश गरिएको छ । पाँचौं भागमा यस जिल्लाका विगत १३ वर्ष अवधिमा गरिएको वृक्षारोपण सम्बन्धि तथ्यांक समावेश गरिएको छ भने छैटौं भागमा यस आ.व.मा वनसम्बन्धि कृयाकलाप (Forestry Activities) संचालनबाट भएको रोजगारी सृजना सम्बन्धि तथ्यांक समावेश गरिएको छ । पुस्तिकाको अन्तिम तथा सातौं खण्डमा अनुसूचिहरू समावेश गरिएको छ जसमा विभिन्न नक्साहरू सहित यस आर्थिक वर्षको वार्षिक प्रगती प्रतिवेदन सारांश, जिल्लामा हालसम्म हस्तान्तरण गरिएका सामुदायिक तथा कबुलियती वन समूहहरूको Database, यस आ.व.मा नविकरण गरिएका तथा समूह गठन गरी हस्तान्तरण गरिएका सामुदायिक वनहरूको विवरण, काठ/दाउरा/जडिबुटी तथा गैरकाष्ठ वन पैदावार संकलन सम्बन्धि उपलब्ध तथ्यांकहरू समेत समावेश गर्ने प्रयास गरिएको छ । यस पुस्तिकामा प्रस्तुत गरिएका विवरणहरू वन तथा वातावरण संरक्षणसंग सम्बन्ध र जिज्ञासा राख्ने जिल्ला स्थित विभिन्न सरकारी तथा गैर सरकारी निकायहरू, स्थानीय सरकार, वन समूहहरू, विद्यार्थी तथा अनुसन्धानकर्ता, उद्योग लगानीकर्ता तथा अन्य सबै सरोकारवाला निकायहरूलाई समेत उपयोगि हुने आशा गरेको छ ।

यो पुस्तिका तयार पार्न आवश्यक तथ्यांकहरू लगाएतका विवरणहरू उपलब्ध गराउनुहुने तथा पुस्तिका प्रकाशनमा प्रत्यक्ष वा अप्रत्यक्ष रूपमा सहयोग पुऱ्याउनुहुने यस डिभिजन वन कार्यालय अन्तर्गतका सम्पूर्ण कर्मचारीहरू धन्यवादका पात्र हुनुहुन्छ । अन्त्यमा, पुस्तकको प्रारूप तयार गरी लेखन कार्य सम्पन्न गर्ने यस कार्यालयका योजना तथा व्यवस्थापन शाखा प्रमुख श्री बाबुराम पोख्रेल (अधिकृतस्तर आठौं) लाई हार्दिक धन्यवाद दिन चाहन्छु । यसमा भएका त्रुटीहरू औल्याई रचनात्मक सरसल्लाह र सुभावा दिई शासकीय सुधारमा समेत सबैले सहयोग गर्नु हुनेछ भन्ने यहाँहरू समक्ष अपेक्षा राखेको छु । धन्यवाद !

**दधिलाल कँडेल**

डिभिजनल वन अधिकृत



## विषय सूचि

विवरण	पेज नं.
भाग-१ रोल्पा जिल्लाको संक्षिप्त परिचय	१-१७
१.१ जिल्लाको राजनैतिक एवं प्रशासनिक विभाजन	१
१.२ भौगोलिक अवस्थिति	१
१.३ प्रमुख खोला नाला	१
१.३.१ माडी खोला	१
१.३.२ लुंग्री खोला	२
१.४ ताल/तलैया तथा सिमसार क्षेत्र	२
१.५ जलवायु (Climate)	२
१.६ जियोलोजी (Geology)	२
१.६.१ खनिज	२
१.६.२ चट्टान (Rock)	२
१.६.३ माटो	२
१.७ महत्वपूर्ण ऐतिहासिक, धार्मिक तथा पर्यटकीय स्थलहरू	२
१.७.१ ऐतिहासिक तथा धार्मिक स्थलहरू	२
१.७.२ पर्यटकीय स्थलहरू	३
१.८ व्यापारिक महत्वका स्थानहरू	३
१.९ जनसंख्या	३
१.१० प्रशासनिक ईकाई अनुसारको कुल जनसंख्या	४
१.११ प्रमुख धर्म	५
१.१२ प्रमुख जातजाती	५
१.१३ बोलिने मुख्य भाषाहरू	५
१.१४ मुख्य पेशा	६
१.१५ रोजगार तथा श्रम आपूर्तिको अवस्था	६
१.१६ शैक्षिक स्थिति	७
१.१६.१ रोल्पा जिल्लाको समग्र शैक्षिक अवस्था	७
१.१६.२ विद्यालय विवरण	७
१.१७ स्वास्थ्य संस्थाहरूको विवरण	७
१.१८ भू-स्वामित्व	७

विवरण	पेज नं.
१.१९ भू-उपयोगिता	८
१.२० वनको किसिम	९
१.२०.१ प्रजातीगत समिक्षणको आधारमा वनको वर्गिकरण	९
१.२०.१ भौगोलिक अवस्था, हावापानी र उचाईको आधारमा वनको किसिम	९
१.२१ वन पैदावारमा आधारीत उद्योगहरूको विवरण	१०
१.२२ यातायात	१५
१.२३ सञ्चार	१६
१.२३.१ हुलाक सेवा	१६
१.२३.२ टेलिफोन सेवा	१६
१.२३.३ जिल्लाबाट प्रकाशन हुने पत्रिकाहरू	१७
१.२३.४ रेडियो संचार	१७
भाग-२ डिभिजन वन कार्यालय, रोल्पाको चिनारी	१८-३४
२.१ परिचय	१८
२.२ डिभिजन वन कार्यालयको दुरदृष्टि तथा उद्देश्यहरू	१९
२.३ दीर्घकालिन रणनीतिक योजनाहरू	१९
२.४ डिभिजन वन कार्यालयका मुख्य कार्यहरू	१९
२.५ डिभिजन वन कार्यालय, रोल्पाको कार्यक्रम संचालनबाट प्राप्त मुख्य उपलब्धीहरू	२५
२.६ मुख्य मुख्य चुनौति तथा समस्याहरू	२१
२.७ डिभिजन वन कार्यालयमा रहेका भौतिक सामग्रीहरूको विवरण	२१
२.८ वि.सं. २०४२ साल देखि हालसम्म कार्यरत कार्यालय प्रमुखहरूको नामावली	२२
२.९ कर्मचारी दरबन्दी विवरण	२३
२.१० डिभिजन वन कार्यालय रोल्पाको स्विकृत संगठन तालिका	२४
२.११ डिभिजन वन कार्यालयमा कार्यरत कर्मचारीहरूको विवरण	२५
२.१२ वन संगठन अनुसार सब डिभिजन वन कार्यालयहरूको प्रशासनिक विभाजन	२७
२.१३ स्थानीय तह तथा सब डिभिजन वन कार्यालयहरूको प्रशासनिक विभाजन अनुसार रहेको वनक्षेत्र विवरण	२८
२.१३.१ स्थानीय तह अनुसार वनले ढाकेको क्षेत्रको तथ्यांक विवरण	२८
२.१३.२ सब डिभिजन अनुसार वनले ढाकेको क्षेत्रको विवरण	२८
२.१४ वन क्षेत्रमा कार्यरत गैरसरकारी संघसंस्था तथा निजी क्षेत्र	२९
२.१४.१ पहाडी साना किसानका लागि अनुकूलन आयोजना	२९
२.१४.२ पहल कार्यक्रम	३२



विवरण	पेज नं.
२.१४.३ गणपति रोजिन एण्ड टर्पेन्टाईन ईण्डष्ट्रिज प्रा.लि	३३
२.१४.४ गंगा रोजिन एण्ड टर्पेन्टाईन ईण्डष्ट्रिज	३३
२.१४.५ माउन्ट रोजिन एण्ड टर्पेन्टाईन ईण्डष्ट्रिज प्रा.लि.	३३
२.१४.६ दिपमाला रोजिन एण्ड टर्पेन्टाईन ईण्डष्ट्रिज प्रा.लि.	३४
२.१४.७ मनकामना रोजिन एण्ड केमिकल्स उद्योग प्रा.लि.	३४
२.१४.८ देउती रोजिन एण्ड टर्पेन्टाईन उद्योग प्रा.लि.	३४
<b>भाग-३ व्यवस्थापनको आधारमा वनको अवस्था</b>	<b>३५-३८</b>
३.१ राष्ट्रिय वन	३५
३.१.१ सामुदायद्वारा व्यवस्थित वन	३५
३.१.१.१ सामुदायिक वन	३६
३.१.१.२ कबुलियति वन	३७
३.१.१.३ धार्मिक वन	३८
३.१.२ सरकारद्वारा व्यवस्थित वन	३८
३.२ निजी वन	३८
<b>भाग-४ रोल्पा जिल्लामा जडिबुटी तथा गैरकाष्ठ वन पैदावार संकलन र रोजगारीको अवस्था</b>	<b>३९-४५</b>
<b>भाग-५ रोल्पा जिल्लामा भएका वृक्षारोपणहरूको संक्षिप्त जानकारी</b>	<b>४६</b>
५.१ परिचय	४६
५.२ रोल्पा जिल्लामा वृक्षारोपण	४६
<b>भाग-६ रोल्पा जिल्लामा वनसम्बन्धि कार्यक्रम सञ्चालनबाट रोजगारी सृजनाको अवस्था</b>	<b>५२-५३</b>
<b>अनुसूचीहरू</b>	<b>५४-१३१</b>
अनुसूचि १ : आ.व. २०७५।७६ मा संचालित वार्षिक कार्यक्रमहरूको प्रगति विवरण सारांश	५४
अनुसूचि २ : आ.व. २०७५।७६ मा संचालित संघिय सरकारद्वारा हस्तान्तरित पर्यटनतर्फको वार्षिक कार्यक्रमहरूको प्रगति विवरण सारांश	५४
अनुसूचि ३ : आ.व. २०७५।७६ मा संचालित संघिय सरकारद्वारा हस्तान्तरित सशर्त वार्षिक कार्यक्रमहरूको प्रगति विवरण सारांश	५५
अनुसूचि ४ : आ.व. २०७५।७६ मा संचालित प्रदेश सरकार, उद्योग, पर्यटन, वन तथा वातावरण मन्त्रालय, प्रदेश नं. ५ द्वारा हस्तान्तरित वार्षिक कार्यक्रमहरूको प्रगति विवरण सारांश	६३
अनुसूचि ५ : रोल्पा जिल्लामा हस्तान्तरण भएका कबुलियती वन उपभोक्ता समूहहरूको तथ्यांक विवरण	६७
अनुसूचि ६ सव-डिभिजन वन कार्यालय अनुसार हस्तान्तरण गरिएका कबुलियती वन समूहहरूको विवरण	६९
अनुसूचि ७ : आ.व. २०७५।७६ मा नविकरण गरिएका कबुलियती वन समूहको कार्ययोजना विवरण	७२
अनुसूचि ८: स्थानीय तह अनुसारको सामुदायिक वन उपभोक्ता समूहहरूको विवरण	७३

विवरण	पेज नं.
अनुसूचि ९: सब-डिभिजन अनुसार हस्तान्तरण भएका सामुदायिक वनहरूको विवरण	९०
अनुसूचि १०: आ.व. ०७५/०७६ मा नविकरण गरिएका सामुदायिक वनहरूको विवरण	१०७
अनुसूचि ११ : आ.व. २०७५।७६ मा नयाँ गठत भई हस्तान्तरण गरिएका सामुदायिक वन उपभोक्ता समूहहरूको विवरण	१११
अनुसूचि १२ : आ.व. २०७०।७१ देखि आ.व.२०७५।७६ सम्म निजी नम्बरी आवादीबाट उत्पादित काठ दाउराको परिमाण तथा राजश्व विवरण	१११
अनुसूचि १३ : आ.व. २०७०।७१ देखि आ.व. २०७५।७६ सम्ममा राष्ट्रिय वनबाट संकलित जडिबुटी तथा गैरकाष्ठ वन पैदावार, राजश्व तथा रोजगारी विवरण	११२
अनुसूचि १४ : आ.व. २०७२।७३ देखि आ.व. २०७५।७६ सम्ममा निजी वनबाट संकलित जडिबुटी तथा गैरकाष्ठ वन पैदावार र रोजगारी विवरण	११४
अनुसूचि १५ : आ.व. २०७५।७६ मा डिभिजन वन कार्यालय, रोल्पाबाट संकलित राजश्व आम्दानी विवरण	११५
अनुसूचि १६ : आ.व. ०७०/०७१ देखि ०७५/०७६ सम्म संकलित फोटो तथा आम्दानी विवरण	११६
अनुसूचि १७ : रोल्पा जिल्लाको वनक्षेत्रको अतिक्रमण सम्बन्धि विवरण	११८
अनुसूचि १८ : जिल्ला स्थित सरकारी कार्यालयका कार्यालय प्रमुखहरूको नाम र सम्पर्क नं.	११८
अनुसूचि १९ : नक्साहरू	११२-१३१
१. रोल्पा जिल्लाका प्रशासनिक विभाजन	१२२
२. रोल्पा जिल्लाको स्थानीय तह तथा सब डिभिजन वन कार्यालय अनुसारको विभाजन	१२३
३. डिभिजन वन कार्यालय रोल्पा अन्तर्गतका सब डिभिजन वन कार्यालयहरू	१२४
४. रोल्पा जिल्ला : हावापानीको आधारमा प्रादेशिक विभाजन	१२५
५. रोल्पा जिल्ला : वनले ढाकेको क्षेत्र देखाइएको नक्सा	१२६
६. रोल्पा जिल्ला : उचाईको आधारमा भू-वनौट वर्गिकरण	१२७
७. रोल्पा जिल्ला : भिरालोपना अनुसारको नक्सा	१२८
८. रोल्पा जिल्ला : मोहडाको आधारमा भू-वनौट वर्गिकरण	१२९
९. रोल्पा जिल्लाका प्रमुख नदालालाहरू देखाइएको नक्सा	१३०
१०. पहाडी साना किसानका लागि अनुकूलन आयोजना कार्यक्षेत्र, रोल्पा	१३१



## भाग-१

# रोल्पा जिल्लाको संक्षिप्त परिचय

### १.१ जिल्लाको राजनैतिक एवं प्रशासनिक विभाजन :

प्रदेश नं	: ५
जिल्ला	: रोल्पा
जिल्ला सदरमुकाम	: लिबाङ
निर्वाचन क्षेत्र	: २ वटा
स्थानीय तह संख्या	: १० वटा
गाउँपालिका	: ९ वटा
नगरपालिका	: १ वटा

### १.२ भौगोलिक अवस्थिति :

जिल्लाको कूल क्षेत्रफल : १,८८,४६९ हेक्टर

उचाई (समुन्द्र सतहबाट) : ७०१ मि. देखि ३६३९ मि. सम्म

Geographical Projection System (WGS, १९८४) अनुसार यस जिल्लाको भौगोलिक अवस्थिति तपसिल बमोजिम रहेको छ : पूर्वि देशान्तर ८२°२१' ०१" देखि ८२°५७' २४"सम्म ।

उत्तरी अक्षांश २८°०५' ३४" देखि २८°३३' ३०" सम्म ।

### सिमाना :

पूर्व	: बाग्लुङ र प्यूठान जिल्ला
पश्चिम	: सल्यान जिल्ला
उत्तर	: रुकुम पूर्व तथा रुकुम पश्चिम जिल्ला
दक्षिण	: दाङ्ग जिल्ला

### १.३ प्रमुख खोला नाला :

यस जिल्लामा बग्ने प्रमुख नदीलानाहरु निम्न अनुसार रहेका छन् ।

#### १.३.१ माडी खोला :

यो खोला यस जिल्लाको करिव बीच भागबाट जंकोट, कोटगाउँ, लिवाङ, करेटी, जेदवाङ र घोडागाउँ हुदै करिव ३० कि.मी. बगेर खुंग्रीको चतुर्भुज दोभानमा लुंग्री खोलासँग मिसिन्छ र माडी खोलाको रुपमा प्यूठान जिल्ला प्रवेश गरी राप्ती नदीमा मिल्दछ । यसका सहायक खोलाहरु स्यानीगाड खोला, चिउरागाड खोला, धाङ्सी खोला र सिवाङ खोला हुन् ।

### १.३.२ लुंग्री खोला :

यो खोला यस जिल्लाको पूर्वी भेगवाट जैमाकसला हार्जड, गुम्चाल, वडाचौर र मिभिड हुदै वगेर खुंग्रीको चतुर्भुज दोभानमा गएर माडी खोलासँग मिसिन्छ । यसका सहायक खोलाहरु उवा खोला, गाम खोला, बोज्याड खोला, फगाम खोला र जुतुड खोला हुन् ।

### १.४ ताल/तलैया तथा सिमसार क्षेत्र :

विवाड दह (गाम), जाँगा दह (कोटगाउ), पारिवाड दह (घर्तिगाउं), सुनौलो बांगेताल (ओत), चिचिरे दह (सिर्प), जलजला सिमसार क्षेत्र, पारिड मारिड बजु बराह दह (कुरेली), चाक्ले पातल सिमसार क्षेत्र (रोल्पा १) आदि ।

### १.५ जलवायु (Climate) :

भौगोलिक बनौटको विविधता अनुसार यस जिल्लाको जलवायुमा पनि भिन्नता पाईन्छ । यस जिल्लामा उपोष्ण (Sub-tropical), शितोष्ण (Temperate) र समशितोष्ण (Sub-Alpine) किसिमको हावापानी पाईन्छ ।

- तापक्रम :- ३.६ डिग्री सेल्सियस - ३१.२० डिग्री सेल्सियस सम्म रहेको छ ।
- वर्षा :- औषत अधिकतम १८३६ मि.मि. र न्युनतम १३८८ मि.मि. रहेको पाईन्छ ।

### १.६ जियोलोजी (Geology) :

#### १.६.१ खनिज :

भू-गर्भ बनावट अनुसार यस जिल्लामा फलामखानी- जेलवाड र पाछावाड, तामाखानी- धवाड, तालावाड, जंकोट र हार्जड, सुनखानी- गाम खोला र फगाम खोला, कोईला खानी- मसिना, डुब्रिड, भेनाम, दुविडांडा र खुमेल, चुनखानी- धवाड, सिसाखानी- करेटी, स्लेटखानी- लिवाड, धवाड, सिर्प, खुमेल र वडाचौर आदि ठाउँहरुमा पाइन्छन् तथापी यिनीहरुको गहन अध्ययन अनुसन्धान हुन वाँकी नै छ ।

(श्रोत: जिल्ला विकास योजना, रोल्पा २०६५/२०६६)

#### १.६.२ चट्टान (Rock) :

भू-गर्भ बनावट अनुसार यस जिल्लामा मुख्यरूपले Sandstone, Limestone/Shale तथा Slate, Calcareous rock, metamorphic rock, sedimentary rock जस्ता चट्टानहरु पाइन्छन् ।

#### १.६.३ माटो :

यस जिल्ला मध्य तथा उच्च पहाडी जिल्ला भएको कारणले गर्दा यहाँ समथल भू-भाग ज्यादै कम र भिरालो भू-भाग बढी पाईन्छ । समथल क्षेत्रमा माटोको गहिराई बढी र भिरालो क्षेत्रमा माटोको गहिराई कम पाइन्छ । यस जिल्लामा मुख्यरूपमा चिम्ट्याईलो, दोमट, बलौटे दोमट, बलौटे र कंकडयुक्त माटो पाईन्छ ।

### १.७ महत्वपूर्ण ऐतिहासिक, धार्मिक तथा पर्यटकीय स्थलहरु :

#### १.७.१ ऐतिहासिक तथा धार्मिक स्थलहरु :

- क) शिव पञ्चायन मन्दिर र त्रीपुरेश्वरी भगवतीको मन्दिर, खुंग्री
- ख) शिव गुफा, जुँगार
- ग) शिद्ध गुफा, जिनावाड
- घ) स्वर्गद्वारी प्रभुको जन्मस्थल, रुन्टी

- ड) स्वर्गद्वारी प्रभुले तपस्या गरेको ठाउँ, गढिलेक (सखी), होलेरी  
 च) बराहथान, वडाचौर  
 छ) भदौरे मन्दिर, भगवती मन्दिर र शिव मन्दिर, लिवाङ  
 ज) बराह देवस्थल, तालाबाङ  
 झ) चिन्नेथान, दुबिडांङा  
 ञ) चपिघाट, बुढागाउँ  
 ट) नवाङधुरी देबस्थल, इरिबाङ  
 ठ) ऋषेश्वर, जंकोट

**१.७.२ पर्यटकीय स्थलहरू :**

- क) जलजला क्षेत्र, थवाङ २  
 ख) राँकमाधुरी चुचुरो, राँक  
 ग) सुनछहारी भरना, स्युरी  
 घ) होलेरी क्षेत्र (स्वर्गद्वारीको प्रवेशद्वार), दुबिडांङा  
 ङ) खुंग्रीकोट, खुंग्री  
 च) गजुलकोट, गजुल  
 छ) थुनिकोट, इरिवाङ  
 ज) नुवाकोट, खुमेल  
 झ) नगर वन उद्यान तथा ढुंगे बगैँचा, रोल्पा न.पा. १, सातदोवाटो  
 ञ) जनयुद्ध स्मृति राष्ट्रिय संग्रहालय, त्रिवेणी ७, तिला  
 ट) थवाङ युद्ध स्मारक तथा संग्रहालय, थवाङ १  
 ठ) गुरिल्ला पदमार्ग, सुनछहारी ७, जेल्वाङ  
 ड) दाङखड जम्पुजा यासा ट्रेक, थवाङ ४  
 ढ) सखी भिउटावर तथा पर्यापर्यटन क्षेत्र, रुन्टीगढी ९  
 ण) साभाखोला घाँटी भरना, थवाङ ४, उवा

**१.८ व्यापारिक महत्वका स्थानहरू :**

सुलिचौर, लिवाङ, घर्तिगाउ, होलेरी, चौखे, दहवन, नेर्पा बजार, पोबाङ, फुलिवन, थवाङ, खरिबोट, मिरुल दुडु, बागमारा, ओबाङ, सिस्ने, दुइखोली, त्रिवेणी, तिला, दारबोट, माडिचौर, सुर्पाल, लाल्टीबाङ, खुंग्री, कोछाप आदि ।

**१.९ जनसंख्या :**

बि.सं. २०६८ सालको जनगणना अनुसार यस जिल्लाको जनसंख्याको विवरण निम्न अनुसार रहेको छ :

क्र.सं.	विवरण	इकाई	संख्या
१.	महिलाको जनसंख्या	जना	१२१४०६
२.	पुरुषको जनसंख्या	„	१०३१००



३.	जम्मा जनसंख्या	„	२२४५०६
४.	लैंगिक अनुपात	प्रति १०० महिलामा पुरुषको संख्या	८४.९२
५.	परिवार संख्या	संख्या	४३७५७
	घरमुली पुरुष	संख्या	२९२८४
	घरमुली महिला	संख्या	१४४७३
६.	औषत परिवारको आकार	जना	५.१३
७.	वार्षिक जनसंख्या बृद्धि	प्रतिशत	०.६७
८.	जनघनत्व	जना/प्रति वर्ग कि.मी.	११९
९.	बिदेशमा बस्ने जम्मा जनसंख्या	जना	२३५९७
	पुरुष	जना	२१४८५
	महिला	जना	२११२
१०.	अपाङ्गता भएको जनसंख्या	जना	७४५८
११.	५ वर्ष वा सो भन्दा माथिल्लो उमेरका जम्मा साक्षर जनसंख्या	प्रतिशत	६०.००
	महिला साक्षरता	प्रतिशत	५०.४८
	पुरुष साक्षरता	प्रतिशत	७१.५५

#### १.१० प्रशासनिक ईकाई अनुसारको कुल जनसंख्या

क्र.सं.	प्रशासनिक ईकाई	कुल जनसंख्या
१	रोल्पा नगरपालिका	३२७५९
२	त्रिवेणी गाउँपालिका	२२९५७
३	परिवर्तन गाउँपालिका	२०७७८
४	माडी गाउँपालिका	१७९८६
५	रुन्टिगढी गाउँपालिका	२७९२९
६	लुंग्री गाउँपालिका	२३६३१
७	गंगादेव गाउँपालिका	२०००९
८	सुनछहरी गाउँपालिका	१६०३४
९	सुनिलस्मृती गाउँपालिका	२८२१३
१०	थवाङ गाउँपालिका	१०८८१

श्रोत : संघीय मामिला तथा स्थानीय विकास मन्त्रालय

१.११ प्रमुख धर्म :

क्र.सं.	धर्म	आबद्ध जनसंख्या	प्रतिसत
१	हिन्दु	१९१२१६	८५.१७
२	बौद्ध	२६३४८	११.७३६
३	इस्लाम	२१६	०.०९६
४	किराँत	४	०.००२
५	क्रिश्चियन	३८७१	१.७२४
६	प्रकृति	१४९०	०.६६
७	अन्य	१३६१	०.६०६
	जम्मा	२२४५०६	१००.००

स्रोत :- राष्ट्रिय जनगणना, २०६८

१.१२ प्रमुख जातजाती :

क्र.सं.	प्रमुख जातजाती	जनसंख्या	जातजातीको प्रतिसत	कैफियत
१	मगर	९७०११	४३.२१	
२	क्षेत्री	७५८८६	३३.८०	
३	कामी	२७४८९	१२.२४	
४	दमाई/ढोली	८०१४	३.५७	
५	सन्यासी	५०७४	२.२६	
६	ब्राम्हण	२६३५	१.१७	
७	ठकुरी	२१७८	०.९७	
८	अन्य	६२१९	२.७७	
	जम्मा	२२४५०६	१००.००	

स्रोत:- राष्ट्रिय जनगणना, २०६८

१.१३ बोलिने मुख्य भाषाहरु :

क्र.सं.	भाषा	प्रतिसत	कैफियत
१	नेपाली	८१.५५	
२	मगर	१८.१७	
३	अन्य	०.२८	

स्रोत : राष्ट्रिय जनगणना, २०६८

१.१४ मुख्य पेशा :

क्र.सं.	पेशा	प्रतिशत
१	कृषि	८१.८५
२	अन्य	१८.१५

स्रोत : राष्ट्रिय जनगणना, २०६८

१.१५ रोजगार तथा श्रम आपूर्तिको अवस्था :

क्र.सं.	विवरण	इकाई	मान	कैफियत
१	कृषि तथा वन	संख्या	८८९९८	
२	माछा पालन व्यवसाय	"	८	
३	खानी तथा उत्खनन्	"	२३४	
४	औद्योगिक प्रशोधन उद्योग	"	७६८८	
५	विद्युत ग्याँस तथा पानी	"	२०२४	
६	निर्माण	"	१३९९	
७	थोक तथा खुद्रा व्यापार	"	१२७२	
८	होटल तथा रेष्टुरेन्ट	"	३७९	
९	यातायात गोदाम र सञ्चार	"	२९०	
१०	आर्थिक मध्यस्थान	"	३३	
११	रियलस्टेट भाडा तथा व्यवसायिक क्रियाकलापहरु	"	८	
१२	सार्वजनिक प्रशासन र सामाजिक सुरक्षा	"	४८६	
१३	शिक्षा	"	११९६	
१४	स्वास्थ्य र सामाजिक कार्य	"	१९४	
१५	अन्य सामुदायिक सामाजिक तथा ब्यक्तिगत सेवा सम्बन्धी क्रियाकलापहरु	"	३११	
१६	कामदार राखेका निजी परिवारहरु	"	७३०	
१७	अन्तर्राष्ट्रिय संघ संस्था	"	६१५	
१८	उल्लेख नगरिएको		९७	
	जम्मा		१०५९६२	

स्रोत:- जिल्ला वस्तुगत विवरण रोल्पा- २०६३/०६४, प्रकाशक-शाखा तथाङ्क कार्यालय, प्यूठान



**१.१६ शैक्षिक स्थिति :**

**१.१६.१ रोल्पा जिल्लाको समग्र शैक्षिक अवस्था**

क) कुल जनसंख्या : २,२४,५०६ (म. १,२१,४०६ र पु. १,०३,१००)

ख) कुल साक्षरता प्रतिशत : ९७.२४ प्रतिशत

ग) स्रोतकेन्द्र संख्या : १६

घ) निरीक्षण क्षेत्र : ४

ङ) विद्यालय संख्या : ४३७ (सामुदायिक : ४०७ र संस्थागत : ३०)

च) क्याम्पस : २

छ) प्राविधिक विद्यालय : ३

ज) सामुदायिक अध्ययन केन्द्र : ४५

झ) बाल विकास केन्द्र : ३५२ (विद्यालयमा आधारीत : ३३३ र समुदायमा आधारीत : १९)

स्रोत : जिल्ला शिक्षा कार्यालय, रोल्पा

**१.१६.२ विद्यालय विवरण :**

सामुदायिक विद्यालय				संस्थागत विद्यालय				क्याम्पस	कुल जम्मा विद्यालय
प्रा.वि.	आधारभुत	मा.वि.	जम्मा	प्रा.वि.	आधारभुत	मा.वि.	जम्मा		
२५३	८२	७२	४०७	२१	४	५	३०	२	४३९

स्रोत: जिल्ला शिक्षा कार्यालय, रोल्पा

**१.१७ स्वास्थ्य संस्थाहरूको विवरण :**

क्र.सं.	स्वास्थ्य संस्थाको नाम	संख्या	सेवा उपलब्ध हुने स्थान
१	जिल्ला स्वास्थ्य कार्यालय	१	लिबाङ (रेडघा)
२	जिल्ला अस्पताल	१	लिबाङ (रेडघा)
३	प्राथमिक स्वास्थ्य केन्द्र	२	होलेरी र सुलिचौर
४	स्वास्थ्य चौकी	४९	लिवाङ, गजुल, हार्जड, पोवाङ, घोडागाउ, थवाङ, केवरी जिनाबाङ, नेर्पा, धबाङ, ह्वामा, कोटगाउं, कोर्चाबाङ, करेटी, राङसी, घर्तिगाउं, कुरेली, गुम्वाल, सिर्प, अरेस, मसिना, पाङ, नुवागाउं, गैरिगाउं, ईरिबाङ, दुबिडांडा, गाम, जंकोट, पाखापानी, उवा, सिउरी, डुब्रिङ, राङकोट, मिरुल, रांक, भेनाम, बडाचौर, तालाबाङ, खुंग्री, जेदबाङ, बुढागाउं, ओत, भाबाङ, भगाम, सेरम, खुमेल, तेबाङ, पाछाबाङ, जौलीपोखरी
५	आयुर्वेद औषधालय	३	लिबाङ, मिभिङ र घर्तिगाउं

श्रोत : जिल्ला स्वास्थ्य कार्यालय रोल्पा

**१.१८ भू-स्वामित्व : २० रोपनी भन्दा बढी (१०%)**

१० देखि २० रोपनी (२४%)

५ देखि १० रोपनी (५०%)

५ रोपनी भन्दा कम (१६%)

**१.१५ भू-उपयोगिता :**

डिभिजन वन कार्यालय, रोल्पाको नयाँ अभिलेख अनुसार यस जिल्लाको कुल क्षेत्रफल १,८८,४६९ हेक्टर छ । वन अनुसन्धान तथा सर्भेक्षण विभाग (DFRS), २०१५ अनुसार जिल्लामा जम्मा वनले ढाकेको क्षेत्र ९९,५७५ हे. (५२.८३ %) रहेको छ ।

तालिका : जिल्लाको भू-उपयोगिता

क्र.सं.	भू-उपयोग	क्षेत्रफल (हे.)	प्रतिसत	कैफियत
१	वन क्षेत्र	९४,४३३	५०.११	
२	अन्य काष्ठ क्षेत्र	७३२	०.३९	
३	बुट्यान क्षेत्र	४,४११	२.३४	
	जम्मा वनले ढाकेको क्षेत्र	९९,५७५	५२.८३	
४	वन बाहेकको अन्य क्षेत्र	८८,८९३	४७.१७	
	कुल जम्मा	१,८८,४६९	१००.००	

जिल्लाको कुल क्षेत्रफलको ६४% भूभाग मध्य पहाडी भेगमा पर्दछ भने ३६% भूभाग उच्च पहाडी भेगमा फैलिएको पाइन्छ । कुल वन क्षेत्रको ७१.५% मध्य पहाडी भेगमा तथा २८.५% उच्च पहाडी भेगमा पर्दछ । LRMP, १९७८/७९ तथा DFRS, २०१५ को तथ्याँकलाई तुलनात्मक रूपमा अध्ययन गर्दा रोल्पा जिल्लामा रहेको वनक्षेत्र तपसिल बमोजिम बढेको पाइन्छ ।

तालिका : वनक्षेत्रको तुलनात्मक तथ्याँक

क्र. सं.	भू-उपयोगिता	LRMP, १९७८/७९	DFRS, २०१५	कैफियत
		प्रतिसत	प्रतिसत	
१	कृषि क्षेत्र	१९.६१	प्राप्त नभएको	DFRS, २०१५ अनुसार रोल्पा जिल्लाको Non Forest Area ४७.१७% रहेको ।
२	वन क्षेत्र	५०.२८	५२.८३	
३	चरण क्षेत्र	१७.४७	प्राप्त नभएको	
४	अनुत्पादक क्षेत्र	१२.३७	प्राप्त नभएको	
५	अन्य भू-उपयोग	०.२७	प्राप्त नभएको	
	कुल प्रतिसत	१००		

वनले ढाकेको क्षेत्र (Forest cover Map) अनुसूचि १९ मा राखिएको छ ।

### १.२० वनको किसिम :

मध्य तथा उच्च पहाडी भेगमा अवस्थित यस जिल्लामा धरातलिय स्वरुप तथा आवापानीमा समेत विषमता रहेको पाइन्छ जसले गर्दा यो जिल्ला जैविक विविधता (Biodiversity) मा धनी मानिन्छ । समग्रमा यस जिल्लामा सल्ला प्रजातीको बाहुल्यता रहेको छ । यस जिल्लाको दक्षिणी भेगमा उष्ण तथा उपोष्ण प्रदेशिय वन जंगल रहेको छ भने उत्तरतर्फका खोंच, वेंसी, जस्ता होचा क्षेत्रहरूमा उपोष्ण र उच्च पहाडी क्षेत्र अर्थात महाभारत श्रृंखलामा शितोष्ण प्रकारको वनजंगल पाइन्छ । यस जिल्लामा पाइने मुख्य प्रजातीहरूमा खोटे सल्ला, पहाडी साल, खयर साज, चिलाउने, अंगेरी, बाँभ्र, कटुस, लाली गुराँस, काफल, उत्तिस, चिउरी, पैयु, कोइरालो, टुनी, ओखर, लाकुरी, मेल, कालिकाठ, सैपाल, सिमल, देवदार आदि रहेका छन् । यस जिल्लाका ९५% भन्दा बढी वन प्राकृतिक वनको रूपमा रहेको छ भने बृक्षारोपण वनक्षेत्र ५% भन्दा कम रहेको पाइन्छ ।

### १.२०.१ प्रजातीगत समिश्रणको आधारमा वनको वर्गिकरण :

LRMP, १९७८/७९ अनुसार यस जिल्लामा पाइने वनलाई प्रजातिगत समिश्रणको आधारमा तपसिल बमोजिम वर्गिकरण गरिएको छ :

तालिका ३ : प्रजातीगत समिश्रणको आधारमा वनको वर्गिकरण

क्र.सं.	वनको किसिम	कुल वन क्षेत्रको ओगटेको क्षेत्रफल %
१	कोणधारी /सल्ला जाति (Conifer/Pine Forest)	४६.७४
२	मिश्रित जाती (Mixed Forest)	२२.९३
३	चौडापाते /कडा काठ जाति (Broadleaved/Hardwood Forest)	२०.८८
४	भाडी बुट्यान (Bush and Shrub)	१०.२५
	कुल जम्मा	१००

स्रोत : LRMP, १९७८/७९

### १.२०.१ भौगालिक अवस्था, हावापानी र उचाईको आधारमा वनको किसिम :

भौगालिक अवस्था, हावापानी र उचाईको आधारमा यस जिल्लामा पाइने वनलाई तपसिल बमोजिम ४ प्रकारमा विभाजन गरिएको छ :

क) **उष्ण प्रदेशिय वन (Tropical Forest)** : यस जिल्लाको १००० मी सम्मको दक्षिणी भेगमा उष्ण प्रदेशिय वन पाइन्छ । खुंग्री, घोडागाउँ, जौलिपोखरी, मसिना, दुविडाँडा, डुब्रिङ, भेनम, अरेस, तेवाङ, सिर्प आदि ठाउँहरूको केही भाग यस क्षेत्रमा पर्दछन् । यहा पाइने रुख प्रजातीहरूमा साल, अस्ना, साँदन, धँगेरो, जामुन, खयर, चिउरी, विमल, कुटमिरो, आदि पर्दछन् भने जडिबुटी तथा गैरकाष्ठ वन पैदावारहरूमा बोभो, बेल, निम, अमला, मजिठो, हरो, बरो, राजबृक्ष आदि रहेका छन् ।

ख) **उपोष्ण प्रदेशिय वन (Sub-Tropical Forest)** : यस जिल्लाको मध्य भाग (उचाई : १००० मी देखि २००० मी सम्म) यस क्षेत्र अन्तर्गत पर्दछ । यस क्षेत्रमा पाइने रुख प्रजातीहरूमा खोटे सल्ला, चिलाउने, कटुस, पैयु, बैस, टुनी, चाँप, उत्तिस, ओखर, बाँभ्र, गुराँस, लाँकुरी, विमल, कुटमिरो आदि पर्दछन् । जडिबुटी तथा गैरकाष्ठ वन पैदावारहरू तर्फ टिमुर, पाखनवेद, कुरीलो, चिराइतो, भ्याउ, लोठसल्ला, काफल, रिठा, सुगन्धवाल, तेजपात, अल्लो, लोक्ता बोभो, खोटो, मालागिरी, निगालो, निम, तितेपाती, बज्रदन्ती, गर्जो, नागबेली आदि प्रजातीहरू मुख्य रूपमा पाइन्छन् । रोल्पा जिल्लाको जुँगा, बुठागाउँ, नुवागाउँ, गैरीगाउँ, भेनम, सखी, डुब्रिङ, लिवाङ, खुमेल, मिभिङ, सिर्प, बडाचौर आदि ठाउँहरू यस क्षेत्र अन्तर्गत पर्दछन् ।

ग) **शितोष्ण प्रदेशिय वन (Temperate Forest)** : यस जिल्लाको विशेष गरी उत्तरी क्षेत्रमा अवस्थित वन (उचाई

: २००० मी देखि ३१०० मी सम्म) यस क्षेत्र अन्तर्गत पर्दछ । यस क्षेत्रमा खासगरी खसु, देवदार, फलाँट, गोब्रे सल्लो, ठिग्रे सल्लो, गुराँस आदि प्रजातीहरू पर्दछन् । यहाँ लौठसल्ला, बुकिफुल, पाचऔले, ठूलो ओखती, वन लसून, चिराइतो, विषफेद, निगालो, पदमचाल, सेतकचिनी आदि प्रजातीका जडिबुटी तथा गैरकाष्ठ वन पैदावारहरू पाइन्छन् । यस जिल्लाको पाछावाड, राडकोट, राडसी, इरिवाड, भावाड, कुरेली, मिरुल, जंकोट, ह्वामा, धवाड, जेलवाड, जैमकसला, सिउरी, सेरम, हार्जड, पाड, गाम, उवा, तालावाड, राँक, भेनाम, कोर्चावाड आदि क्षेत्रहरू शितोष्ण प्रदेशिय क्षेत्र अन्तर्गत पर्दछन् ।

घ) **समशितोष्ण प्रदेशिय वन (Sub-Alpine Forest)** : यस क्षेत्र अन्तर्गत ३१०० मी भन्दा माथिको उचाईमा खास गरी भुलेसल्ला, स्पुस, भोजपत्र, गुराँस, सुनपाती, चिमल, धुपी, तालिसपत्र आदि रुख प्रजातीहरू पाइन्छन् । यहाँ पाइने जडिबुटी तथा गैरकाष्ठ वन पैदावारहरूमा पाँचऔले, जटामसी, भ्याउ, पदमचाल, अतिस, वनलसुन आदि पर्दछन् । जिल्लाको गाम, उवा, थवाड, ह्वामा, जैमकसला, सिउरी, सेरम, पाड आदि क्षेत्रहरूको केही भाग तथा जलजला क्षेत्र यस प्रकारको हावापानी पाइने क्षेत्रहरू हुन ।

हावापानिको आधारमा भौगोलिक वर्गिकरण गरिएको नक्शा अनुसूचि १९ मा राखिएको छ ।

#### १.२१ वन पैदावारमा आधारीत उद्योगहरूको विवरण :

क्र.सं.	उद्योगको नाम, ठेगाना	उद्यमीको नाम र ठेगाना	स्थापना मिति
१	कर्ण फर्निचर उद्योग, गजुल-४, रोल्पा	कर्ण ब. सेन, गजुल-४, रोल्पा	२/२१/२०३६
२	काली काष्ठ उद्योग, लिवाड ६, रोल्पा	प्रतिमान पुनमगर, खुमेल २, रोल्पा	११/२८/२०३९
३	घरेलु तुल्सी फर्निचर उद्योग, लिवाड-६, रोल्पा	कृष्ण ब. घर्तिमगर, घर्तिगाउ १	६/११/२०४५
४	घरेलु धन फर्निचर उद्योग, मिभिड-७, रोल्पा	खिम ब. घर्ति क्षेत्री, वडाचौर १	४/१८/२०४६
५	सुनार फर्निचर उद्योग, गजुल ६, रोल्पा	बहादुर सुनार गजुल ६, रोल्पा	८/१०/२०४७
६	सुन्दरसिप फर्निचर उद्योग, लिवाड ६	टेक ब. सुनार लिवाड ८, रोल्पा	९/१८/२०५०
७	जलजला फर्निचर उद्योग, लिवाड ६	खिम ब. महारा लिवाड ६	२/४/२०५२
८	अरनिको फर्निचर उद्योग लिवाड ७	खुम ब. थापा लिवाड ७	९/२५/२०५२
९	शिव फर्निचर उद्योग, ह्वामा ४	शिव ब. के.सी., ह्वामा ४	२/१२/२०५४
१०	गंगा फर्निचर उद्योग, गजुल ४	दिल ब. महारा गजुल ३, रोल्पा	२/१२/२०५४
११	तुला फर्निचर उद्योग, ह्वामा ४	तुल ब. डाँगी ह्वामा ४, रोल्पा	२/१२/२०५४
१२	याम फर्निचर उद्योग, लिवाड ६	विर बहादुर वाठा मगर, माडी ५ (साविक भावाड ६), रोल्पा	२/१३/२०५४
१३	शिवशक्ति फर्निचर उद्योग, मिभिड १	ढेन्द्र महारा, मिभिड १	३/२५/२०५७
१४	भगवती फर्निचर उद्योग, मिभिड १	पुष्ट ब. कामी, मिभिड १	५/३०/२०५७
१५	इन्द्रेणी फर्निचर उद्योग, लिवाड ६	इन्द्र बहादुर महारा, मिभिड ६, रोल्पा	५/३०/२०५७
१६	प्रकाश फर्निचर उद्योग, लिवाड ६	लाल ब. कुवर, लिवाड ७, रोल्पा	१०/२१/२०६०



क्र.सं.	उद्योगको नाम, ठेगाना	उद्यमीको नाम र ठेगाना	स्थापना मिति
१७	तुल्सी नेपाली कागज उद्योग, कुरेली ६	गौरै रोका, कुरेली ६, रोल्पा	१२/१५/२०६०
१८	गणेश फर्निचर उद्योग, लिवाङ ६	गणेश ठाकुर, रौतहट	४/९/२०६२
१९	गंगा फर्निचर उद्योग, लिवाङ ५	बालाराम डाँगी, लिवाङ ५, रोल्पा	५/६/२०६३
२०	जनसेवा फर्निचर उद्योग, मिभिङ १	बेगम बहादुर विष्ट, मिभिङ ८, रोल्पा	५/६/२०६४
२१	प्रज्योती फर्निचर उद्योग, लिवाङ ६	जित ब. महारा, मिभिङ ६, रोल्पा	६/१४/२०६४
२२	रोल्पाली गंगा जमुना अल्लो कपडा उद्योग, थवाङ ५ रोल्पा	धनकुरा बुढा, थवाङ ५, रोल्पा	१०/२४/२०६५
२३	जलजला नेपाली हातेकागज उद्योग, लिवाङ ५	सत ब. पुनमगर, मिरुल २, रोल्पा	११/११/२०६५
२४	शिवगुफा अल्लो कपडा उद्योग, जुँगार २ रोल्पा	तुला कु. घर्ति, जुँगार २, रोल्पा	११/१९/२०६५
२५	सामुदायिक मसला उद्योग, नुवागाउ २ रोल्पा	रुद्रमणि घर्तिमगर, नुवागाउ २, रोल्पा	१/१७/२०६६
२६	डलाफिन फर्निचर उद्योग, मिभिङ १	जित ब. बिष्ट, फगाम १, रोल्पा	१/२३/२०६६
२७	शंकर फर्निचर उद्योग, लिवाङ ५	देबेन्द्र गिरी, ह्वामा १, रोल्पा	१/२८/२०६६
२८	रोल्पा फुलवारी नेपाली हातेकागज उद्योग, मिरुल १, रोल्पा	जमान सिंह बुढा मिरुल ४ र जित बुढा मिरुल २, रोल्पा	२/१/२०६६
२९	सैवाङ काष्ठ उद्योग, दुबिडाँडा १ रोल्पा	मोहनलाल सेजुवाल र जोक ब. रोका, दुबिडाँडा १ रोल्पा	२/२०/२०६६
३०	श्रीराम फर्निचर उद्योग, लिवाङ ६, रोल्पा	राजाबुमार ठाकुर, वेलवाजडी २, सर्लाही	२/२५/२०६६
३१	बिश्वकर्मा फर्निचर उद्योग, मिभिङ १	रेके कामी वडाचौर ३, रोल्पा	३/२५/२०६६
३२	रोल्पा सामुदायिक अल्लोधागो तथा कपडा उद्योग, लिवाङ ६, रोल्पा	तुल ब. घर्ति समेत १० जना जंकोट १	५/१६/२०६६
३३	सूर्य फर्निचर उद्योग, खुंग्री २, रोल्पा	देब ब. घर्ति क्षेत्री, वडाचौर ३, रोल्पा	९/१४/२०६६
३४	पातल कटेरी काष्ठ फर्निचर उद्योग, दुबिडाँडा ४ रोल्पा	नन्दलाल खत्री, सुकला कामी, मुक्तिराम आचार्य दुबिडाँडा ४	९/१४/२०६६
३५	न्यू इन्द्रेणी आधुनिक फर्निचर उद्योग, लिवाङ ५, रोल्पा	यामु महारा, मिभिङ ६, रोल्पा	११/१३/२०६६

क्र.सं.	उद्योगको नाम, ठेगाना	उद्यमीको नाम र ठेगाना	स्थापना मिति
३६	जनसाहरा जडिबुटी प्रशोधन उद्योग, खुमेल ४ रोल्पा	लिलाराम सुनार खुमेल ४ र थमन सुनार खुमेल २, रोल्पा	११/२६/२०६६
३७	माता फर्निचर उद्योग, लिवाङ ६	मनि ठाकुर, बरमपुरी ७, रौतहट	२/५/२०६७
३८	लिवन अल्लो प्रशोधन तथा कपडा उद्योग, ह्वामा ८ रोल्पा	कृष्णी घर्ति ह्वामा ९ र गिता बाठामगर ह्वामा ८, रोल्पा	२/१६/२०६७
३९	हिमालय फर्निचर उद्योग, डुब्रिङ १ रोल्पा	सार्कु बुढा, पाखापानी ५, रोल्पा	२/१७/२०६७
४०	नारायण फर्निचर उद्योग, लिवाङ ४	हर्क ब. डाँगी, जंकोट ९, रोल्पा	३/२२/२०६७
४१	कालिका फर्निचर उद्योग, लिवाङ ४	दिल ब. दमाई, लिवाङ ४	५/२/२०६७
४२	आर. पि. मसला उद्योग, मिभिङ ७	तिर्ख ब. बुढाथोकी, जैमाकसला ६	८/१०/२०६७
४३	परिवर्तन अल्लो धागो तथा कपडा उद्योग, इरिवाङ ८ रोल्पा	लक्ष्मी डाँगी समेत ५ जना इरिवाङ ८, रोल्पा	१/१९/२०६८
४४	हिमालयन फर्निचर उद्योग, लिवाङ ४	जयलाल खड्का, रांसी ४, रोल्पा	४/२५/२०६८
४५	दिपज्योति फर्निचर उद्योग, लिवाङ ५	हरि ब. रानामगर, ह्वामा १	६/२९/२०६८
४६	बागेश्वरी फर्निचर उद्योग, लिवाङ ६	रेग ब. महारा मिभिङ ८	७/२७/२०६८
४७	लालीगुराँस मसला उद्योग, डुब्रिङ १ रोल्पा	हेम कुमार थापा र खिमा महारा डुब्रिङ १ रोल्पा	१०/११/२०६८
४८	रेउघा सा.व. काष्ठ फर्निचर उद्योग, लिवाङ ४ रोल्पा	तिर्था के.सी. लिवाङ ५ रोल्पा	२/१७/२०६९
४९	जलजला सामुदायिक अल्लो प्रशोधन तथा कपडा उद्योग, मिरुल ४	तेज ब. बुढा, जबरसिंह बि.क. मिरुल ४ रोल्पा	३/१२/२०६९
५०	गंगा फर्निचर उद्योग लिवाङ ६ रोल्पा	राम ब. शाही गजुल ६ रोल्पा	४/२४/२०६९
५१	थारलेक चौपारीडाँडा फर्निचर उद्योग, नुवागाउँ ५	लोक बहादुर बुढा, नुवागाउँ ५, रोल्पा	११/१५/२०६९
५२	शिवशक्ति फर्निचर उद्योग लिवाङ ६	उमा कुमारी आचार्य, लिवाङ ६	१२/१४/२०६९
५३	चन्द्र दिपज्योती काष्ठ फर्निचर उद्योग, रोल्पा न.पा. ४	पार्वती चौधरी, लुंग्री ४, रोल्पा	७/१३/२०७०
५४	उसु मसाला उद्योग मिभिङ ७	सुरेश पुनमगर, खुङ्ग्री ८	३/९/२०७१
५५	फूलवारी अल्लो प्रशोधन उद्योग, मिभिङ १	कुमारी गुरुङ, हार्जङ ७	३/२९/२०७१
५६	गामा कागज उद्योग, गाम ९, रोल्पा	जय प्रकाश बुढामगर, गाम ९	३/३१/२०७१
५७	शर्वोदय काष्ठ फर्निचर उद्योग, खुंग्री २	नन्द गिरी सहित ७ जना, खुंग्री २, रोल्पा	८/१/२०७१

क्र.सं.	उद्योगको नाम, ठेगाना	उद्यमीको नाम र ठेगाना	स्थापना मिति
५८	बराहक्षेत्र सामुदायिक फर्निचर उद्योग, खुंग्री ७	हिरालालरानासहित ७ जना, खुंग्री ७, रोल्पा	८/७/२०७१
५९	स्मृति सामुदायिक काष्ठ फर्निचर उद्योग, माडी २	ललित घर्ति मगर, माडी २, रोल्पा	९/७/२०७१
६०	विज्ञान फर्निचर उद्योग, रोल्पा न.पा. ४	सन्देश थापा, रोल्पा न.पा. ४ (साविक लिवाङ १), रोल्पा	११/४/२०७१
६१	सन्तोष फर्निचर उद्योग, गजुल ७	कर्ण सिङ सुनार, गजुल ७, रोल्पा	११/१४/२०७१
६२	नम्रता फर्निचर उद्योग, लिवाङ ८	खिम बहादुर कँवर, लिवाङ ७, रोल्पा	११/१९/२०७१
६३	हरियाली वन उपभोक्ता उप समूह, माडी २	बन्दना घर्ति मगर सहित ७ जना, माडी २, रोल्पा	१२/३/२०७१
६४	हरियाली महिला फर्निचर काष्ठ उद्योग, माडी २	बन्दना घर्ति मगर सहित ७ जना, माडी २, रोल्पा	१२/३/२०७१
६५	स्टक फर्निचर उद्योग, बुढागाउँ ९	मानविर घर्ति, बुढागाउँ ७, रोल्पा	१२/५/२०७१
६६	करन फर्निचर उद्योग, लिवाङ ७	गंगालाल सुनार, लिवाङ ७, रोल्पा	१/३/२०७२
६७	सरिकोट फर्निचर उद्योग, सिर्प १	घनश्याम वि.क., बडाचौर ३, रोल्पा	३/२/२०७२
६८	दिपेन्द्र फर्निचर उद्योग, रोल्पा न.पा. ४	दिपेन्द्र गापा, गजुल १, रोल्पा	३/३/२०७२
६९	जनक काष्ठ फर्निचर उद्योग, सिर्प ७	टेक बहादुर वि.क., बडाचौर ३, रोल्पा	३/४/२०७२
७०	पुरी फर्निचर उद्योग, लिवाङ १	घनश्याम पुरी, खुमेल २, रोल्पा	४/१९/२०७२
७१	असोक उड अस्मिता काष्ठ फर्निचर उद्योग, तेवाङ ३	विर बहादुर विष्ट, तेवाङ २, रोल्पा	५/२१/२०७२
७२	खुड मिलन फर्निचर उद्योग, लिवाङ २	नौनसिं थापा, लिवाङ २, रोल्पा	६/२४/२०७२
७३	चाहना फर्निचर उद्योग, त्रिवेणी गा.पा. ३	रेखा नेपाली बुढा, गाम ३, रोल्पा	९/२७/२०७२
७४	महन्दु फर्निचर उद्योग, इरिवाङ ८	हकुमान बुढा, इरिवाङ ८, रोल्पा	१०/२०/२०७२
७५	खेती फर्निचर उद्योग, लिवाङ १	गंगा बहादुर रोका, खुमेल ३, रोल्पा	११/१८/२०७२
७६	मीना फर्निचर उद्योग, लिवाङ १	अमृत थापा, खुमेल १, रोल्पा	११/१९/२०७२
७७	कमल फर्निचर उद्योग, घोडागाउँ २	इन्द्र बहादुर खत्री, घोडागाउँ १, रोल्पा	११/२०/२०७२
७८	जनसेवा फर्निचर उद्योग, लिवाङ ९	हिरादेवी गुरुङ, रोल्पा न.पा. ४, रोल्पा	१२/४/२०७२
७९	संगिता फर्निचर उद्योग, मिभिङ २	मुक्त बहादुर बोटे, मिभिङ ७, रोल्पा	३/२८/२०७३
८०	भगवती फर्निचर उद्योग, सिर्प ८	लाल बहादुर विष्ट, बडाचौर १, रोल्पा	४/१३/२०७३
८१	देव फर्निचर उद्योग, गजुल १	दिल बहादुर थापा, गजुल १, रोल्पा	४/१३/२०७३
८२	बुढाथोकी दाजुभाई फर्निचर उद्योग, लिवाङ ९	राम ब. बुढाथोकी, लिवाङ ८, रोल्पा	४/२४/२०७३
८३	आर्यान फर्निचर उद्योग, मिभिङ २	डम्बर सुनार, मिभिङ ७, रोल्पा	७/२५/२०७३

क्र.सं.	उद्योगको नाम, ठेगाना	उद्यमीको नाम र ठेगाना	स्थापना मिति
८४	सुमन फर्निचर उद्योग, लिवाङ ७	हुकुम बहादुर वि.क., लिवाङ ६, रोल्पा	८/२७/२०७३
८५	जय महादेव फर्निचर उद्योग, लिवाङ ८	हेमकला घर्ति, पाली ९, अर्घाखाँची	१०/७/२०७३
८६	सगरमाथा फर्निचर उद्योग, लिवाङ ६	सुन कुमारी डाँगी, जंकोट ९, रोल्पा	१०/१०/२०७३
८७	उर्मिला काष्ठ तथा फर्निचर उद्योग, लिवाङ ६	उर्मिला पुन मगर, फगाम २, रोल्पा	१०/१४/२०७३
८८	पुर्ण फर्निचर उद्योग, मिभिङ २	पुर्ण बहादुर विष्ट, मिभिङ १, रोल्पा	१०/२३/२०७३
८९	मुनलाइट फर्निचर उद्योग, सुनिलस्मृती ३	गोविन्द खत्री, घोडागाउँ ३, रोल्पा	१२/१७/२०७३
९०	हुम्जाली मामा भान्जा फर्निचर उद्योग, सिर्प ३	सुके घर्ति मगर, सिर्प १	१/१९/२०७४
९१	वर्षा फर्निचर उद्योग, लुंग्री ६		१/२६/२०७४
९२	जलजला सः मिल, भनियर तथा फर्निचर उद्योग प्रा.लि, रोल्पा न.पा.७	रिजवाना खातुन समेत ३ जना, रोल्पा न.पा ७, रोल्पा	२/८/२०७४
९३	रमेश फर्निचर उद्योग, रोल्पा न.पा.३	रमेश घर्ति मगर, खुमेल ६, रोल्पा	२/१८/२०७४
९४	जलजला भरना फर्निचर एण्ड सः मिल उद्योग प्रा.लि, रोल्पा न.पा.७	तिलक घर्ति मगर, रोल्पा न.पा.७, रोल्पा	७/१२/२०७४
९५	थुर्पा कैलास सिद्ध ब्राहा सः मिल फर्निचर उद्योग, त्रिवेणी २	खर्क बहादुर घर्ति मगर समेत ३ जना, त्रिवेणी २, रोल्पा	१०/८/२०७४
९६	शिवालय फर्निचर उद्योग, लुंग्री ६	घन बहादुर रोका, गुम्वाल ३, रोल्पा	१०/१८/२०७४
९७	वि. एण्ड जि. फर्निचर उद्योग, रोल्पा न.पा. ६	हर्कराज बुढा, रोल्पा ६, रोल्पा	२/९/२०७५
९८	प्रगती सामुदायिक फर्निचर उद्योग, रुन्टीगढी ६	तिलक बहादुर पुन, डुब्रिङ ३, रोल्पा	४/६/२०७५
९९	नारायण फर्निचर उद्योग, सुनिलस्मृती ४	प्रेम बहादुर क्षेत्री, मिभिङ ९, रोल्पा	४/७/२०७५
१००	मनिष फर्निचर उद्योग, लुंग्री ४	फाराम बहादुर खड्का, लुंग्री ४, रोल्पा	४/२५/२०७५
१०१	सुरेश फर्निचर उद्योग, लुंग्री ४	विर बहादुर विष्ट, लुंग्री ४, रोल्पा	४/२५/२०७५
१०२	प्रगती फर्निचर उद्योग, सुनिलस्मृती ५	वादुरे कामी, सुनिलस्मृती ६, रोल्पा	६/१७/२०७५
१०३	पवित्रा आरा मिल फर्निचर उद्योग, त्रिवेणी ३	टिकाराम पुन मगर, त्रिवेणी ३, रोल्पा	९/२२/२०७५
१०४	दाजुभाई फर्निचर उद्योग, लुंग्री १	खिमलाल बस्नेत, लुंग्री १, रोल्पा	११/१/२०७५
१०५	बराहदेव फर्निचर उद्योग, लुंग्री ४	पुर्वान थापा, लुंग्री ५, रोल्पा	११/२२/२०७५
१०६	अम्मर फर्निचर उद्योग, सुनिलस्मृती ७	कुल विर पुन, सुनिलस्मृती ७, रोल्पा	१२/१२/२०७५
१०७	विकास फर्निचर उद्योग, माडी ४	खिम बहादुर घर्ति, माडी ४, रोल्पा	१२/२६/२०७५
१०८	दामोदर फर्निचर उद्योग, लुंग्री ६	जुठे विष्ट, लुंग्री ६, रोल्पा	२/१२/२०७६
१०९	मनकामना उडफिनिसिङफर्निचर उद्योग, लुंग्री ४	तारा बहादुर खड्का, लुंग्री ४, रोल्पा	२/२०/२०७६



क्र.सं.	उद्योगको नाम, ठेगाना	उद्यमीको नाम र ठेगाना	स्थापना मिति
११०	कालिका फर्निचर उद्योग, लुंगी ४	गिर बहादुर विष्ट, लुंगी ४, रोल्पा	३/२/२०७६
१११	भिमजुन फर्निचर उद्योग, रोल्पा न.पा. ७	तुल बहादुर वि.क., रोल्पा ७, रोल्पा	३/८/२०७६

श्रोत:- घरेलु तथा साना उद्योग विकास समिति, रोल्पा

### १.२२ यातायात :

१०९ कि.मी. लामो भालुवाङ्ग दाङ-लिबाङ रोल्पा सडक यस जिल्लालाई पूर्व-पश्चिम राजमार्गसँग जोड्ने प्रमुख सडक हो । हाल उक्त सडकको स्तरोन्नती (Upgrading) को लागि कालोपत्रे गर्ने कार्य भई सकेको छ । यस बाहेक दाङ घोराही-होलेरी-तिला-दारबोट-घर्तिगाउ-थवाङ जोड्ने सहिद मार्ग (१३९ कि.मी.), सुलिचौर-फगाम-जैमाकसला-पोवाङ-उवा-थवाङ हुँदै रुकुम मुसिकोट जोड्ने सडक (७० कि.मी.), लिबाङ-माडिचौर-कोटगाउ-दारबोट सडक (२४ कि.मी.) यस जिल्लाका प्रमुख सडकहरू हुन । यस जिल्लाको अधिकांस गा.वि.स.हरूमा मोटर बाटो पुगेको छ यद्यपी ती मध्ये धेरैजसो सुख्खा याममा मात्र चालु हुने भएकोले स्तरोन्नतीको टडकारो आवश्यकता रहेको छ । यस जिल्लाको सडक सञ्जालको विवरण तलको तालिकामा विस्तृत रूपमा उल्लेख गरिएको छ ।

### जिल्ला स्थित ग्रामीण तथा कृषि सडकहरूको विवरण

क्र. सं.	सडकको नाम	सडकको कुल लम्वाई (कि.मी.)	ट्रयाक ओपन भई सकेको लम्वाई (कि.मी.)	सवारी साधन
१.	दाङ घोराही-होलेरी-तिला-दारबोट-घर्तिगाउ-थवाङ जोड्ने सहिद मार्ग	१३९	१३९	बस/जिप
२.	सुलिचौर-फगाम-जैमाकसला-पोवाङ-उवा-थवाङ हुँदै रुकुम मुसिकोट जोड्ने सडक	७०	२७	बस/जिप
३.	लिबाङ-माडिचौर-कोटगाउ-दारबोट सडक	२४	२४	बस/जिप
४.	खुङ्ग्री-मिभिङ-लिबाङ सडक	२२	२२	बस/जिप
५.	मिभिङ-अरेस हुँदै प्यूठान जोड्ने सडक	३०	३०	बस/जिप
६.	किमचौर- घोडागाउ- जेदबाङ- करेटी- कोटगाउ- मधुरमा- सिमलबाङ सडक	३०	३०	बस/जिप
७.	सल्यान र रोल्पाको सिमाना पातिहाल्ना जिनाबाङ सुख्खा ओडार-ओत-घर्तिगाउ-माडिचौर हुँदै लिबाङ जोड्ने सडक	४०	४०	बस/जिप
८.	नुवागाउको दहवन-बुढागाउ निगालपानी कोईलाचौर इयाम जिनावाङ-पाखापानी हुँदै सल्यान र रुकुम जोड्ने सडक	३०	३०	बस/जिप
९.	माडिचौर-जंकोट-भाबाङ-राङ्सी-कुरेलीबाट सहिद मार्ग जोड्ने सडक	३५	३५	बस/जिप

क्र. सं.	सडकको नाम	सडकको कुल लम्वाई (कि.मी.)	ट्रयाक ओपन भई सकेको लम्वाई (कि.मी.)	सवारी साधन
१०.	फगाम दहचौर-बडाचौर-गुम्चाल-हार्जड-सिउरी-गाम सडक	४०	४०	बस/जिप
११.	मिभिड-खुमेल-गजुल-धबाड-लिबाड सडक	३०	३०	बस/जिप

श्रोत:- जिल्ला समन्वय समिति, रोल्पा

### १.२३ सञ्चार :

हुलाक अड्डाको स्थापनासँगै यस जिल्लामा संचार सेवाको शुरुवात भएको पाईन्छ । त्यस्तै विकासको क्रममा आकाशवाणी (आ.वा.) सेटको स्थापनासँगै विद्युतीय तरङ्गमा आधारित संचार सेवाको शुरुवात भएको त्यस पछि टेलिफोन, मोबाईल फोन सेवा, ईमेल, ईन्टरनेट सेवा र CDMA, स्काई फोन सेवा शुरुवात भएको छ । वि.सं. २०६४ सालमा निजी क्षेत्रबाट स्थापना भई हाल ७ वटा एफ.एम. रेडियो संचालन हुँदै आईरहेका छन् । यस जिल्लामा भएका संचार सेवाहरूको विवरण निम्नानुसार छ ।

#### १.२३.१ हुलाक सेवा :

क्र.सं.	कार्यालय	संख्या	स्थान
१	जिल्ला हुलाक कार्यालय	१	लिबाड
२	इलाका हुलाक कार्यालय	९	भेनाम, तालाबाड, खुँग्री, घर्तिगाउ, सिर्प, सुलिचौर, थबाड, दहवन, नेर्पा
३	अतिरिक्त हुलाक कार्यालय टेलिसेन्टर सेवा सुरु	४१	जौलिपोखरी, कोछाप, खुमेल, गजुल, फगाम, जैमाकसला, जेलबाड, तेवाड, अरेस, धवाड, हवामा, मिरुल, कुरेली, रांसी, भाबाड, जंकोट, निम्री, कोटगाउ, गौरिगाउ, मसिना, दुबिडांडा, डुब्रिड, बुढागाउ, नुवागाउ, सेरम, उवा, स्युरी, गाम, जिनाबाड, पाखापानी, ओत, करेटी, रांकोट, पाछाबाड, घोडागाउ, राँक, केवरी, पाड, बडाचौर, गुम्चाल, हार्जड ।
४	धनादेश	६	जिल्ला हुलाक कार्यालय, लिबाड, घर्तिगाउ, सिर्प, थबाड, दहवन र भेनाम ।

श्रोत:- जिल्ला हुलाक कार्यालय, रोल्पा

#### १.२३.२ टेलिफोन सेवा :

टेलिफोन सेवा पुगेका स्थानीय तहहरू	१०
साधारण लाईन (PSTN) वितरण	४२१ (लिबाड ३४१) (सुलिचौर ८०)
हाल घर्तिगाउ र होलेरीमा समेत साधारण लाईन सेवा विस्तार भएको	
मोबाईल (GSM Prepaid) ग्राहक संख्या	१८०००
मोबाईल (GSM Postpaid) ग्राहक संख्या	१५०

मोबाईल (Sky Prepaid) ग्राहक संख्या	९३००
मोबाईल (Sky Postpaid) ग्राहक संख्या	२८८
CDMA Prepaid ग्राहक संख्या	४०४
CDMA Postpaid ग्राहक संख्या	२८८
ADSL लिबाड	१०४
WIMAX	५५
टावर तथा BTS	लिबाड, सातदोबाटो, खुंग्री, भेनाम, गुम्चाल, थबाड, रांक रातामाटा र घर्तिगाउँ

स्रोत:- नेपाल टेलिकम रोल्पा

### १.२३.३ जिल्लाबाट प्रकाशन हुने पत्रिकाहरू:

१. रोल्पा समाचार साप्ताहिक
२. जुनकिरी संचार साप्ताहिक
३. सन स्टार साप्ताहिक
४. जनआकांक्षा साप्ताहिक

स्रोत : नेपाल पत्रकार महासंघ, रोल्पा

राष्ट्रिय स्तरमा प्रकाशित हुने मुख्य पत्रिकाहरूमा कान्तिपुर दैनिक, नागरीक दैनिक, नयाँ पत्रिका दैनिक, द काठमाण्डौ पोष्ट, अन्नपूर्ण पोष्ट, कान्तिपुर साप्ताहिक तथा युगबोध दैनिक आदि रहेका छन् ।

### १.२३.४ रेडियो संचार :

हाल सम्म रोल्पा जिल्लामा ७ ओटा सामुदायिक रेडियो संचालनमा आएका छन् ।

१. रेडियो जलजला ९६.४ मेगाहर्ज
२. रेडियो रोल्पा ९३.८ मेगाहर्ज
३. रेडियो सुनछहरी १०१.५ मेगाहर्ज
४. रेडियो मालाश्री १००.५ मेगाहर्ज
५. रेडियो माडी आवाज ९८.६
६. रेडियो होलेरी १०२.५
७. रेडियो पलहवी

स्रोत : नेपाल पत्रकार महासंघ, रोल्पा

## भाग-२

### डिभिजन वन कार्यालय, रोल्पाको चिनारी

#### २.१ परिचय :

बि.सं.२०३३ सालमा राष्ट्रिय वन योजना लागू भए पछि तत्कालिन वन विभागको संगठानिक स्वरूप परिवर्तन गरी देशभर ४० वटा वन डिभिजन कार्यालयको स्थापना गर्ने निर्णय पश्चात बि.सं. २०३४ सालमा प्यूठान र रोल्पा जिल्लाको वन संरक्षण र विकास गर्ने उद्देश्य अनुरूप प्यूठान वन डिभिजन कार्यालय स्थापना भएको थियो । बि.सं. २०४० सालमा विकेन्द्रीकरणको भावना र मर्म अनुसार देशभर ५ वटा क्षेत्रीय वन निर्देशनालय तथा ७५ वटै जिल्लामा जिल्ला वन कार्यालयको रूपमा स्थापना गर्ने नीति अनुसार रोल्पा जिल्लामा बि.सं. २०४२ सालमा जिल्ला वन कार्यालय, रोल्पाको स्थापना गरियो । बि.सं. २०५० सालमा वन विभागको पुनर्गठन अनुरूप रोल्पा जिल्लामा रा.प.तृतीय श्रेणीको जिल्ला वन अधिकृतको नेतृत्वमा ८ वटा रेञ्ज पोष्ट रहने गरी संगठन निर्माण गरियो ।

“वन क्षेत्रको लोकतान्त्रिकरण, सुशासन एवं दिगो विकास कार्यदल” को प्रतिवेदन, व्यवस्थापिका-संसदको प्राकृतिक श्रोत र साधन समितिबाट प्राप्त विभिन्न विषयहरूमा साविकको वन तथा भू-संरक्षण मन्त्रालयलाई दिइएको निर्देशन, प्राकृतिक श्रोत साधन समितिको निर्देशनमा गठित उच्चस्तरीय आयोग, २०६७ ले समेत वन संगठनमा विद्यमान समस्या तथा कमजोरीहरूको सुधारका लागि वन प्रशासनको सांगठनिक तथा व्यवस्थापकीय पुनर्संरचनाको आवश्यकता महसुस भई निजामती सेवा ऐन २०४९ को दोश्रो संशोधन अध्यादेश २०६९ को दफा २४ घ१ बमोजिम वहुवा भएका कर्मचारीहरूको समायोजन तथा पदस्थापन गरी आ.व. २०७०/७१ बाट लागू हुने गरी वन विभागकोकेन्द्रीय संगठन तथा मातहतका जिल्ला वन कार्यालयहरूको संगठन संरचनामा फेरबदल गरी मिति २०७०।४।२८ देखि लागू हुने गरी जिल्ला वन कार्यालयहरूको संगठनिक स्वरूपमा फेरबदल गरी रा.प.द्वितीय श्रेणीको जिल्ला वन अधिकृतको नेतृत्वमा ८ वटा रेञ्जपोष्टलाई इलाका वन कार्यालयमा रुपान्तरण गरी उक्त कार्यालयहरूमा रा.प.तृ.श्रेणीको सहायक वन अधिकृतको दरबन्दी सृजना गरी नयाँ संगठनिक स्वरूपको थालनी गरियो । बि.सं. २०७२ असोज ३ गते बाट नेपालमा संघीय लोकतान्त्रिक गणतन्त्रात्मक संविधान लागू भए पश्चात संविधान बमोजिम संघ, प्रदेश र स्थानीय तह सहितको राज्य पुनर्संरचना गर्ने शिलसिलामा नेपाल सरकारको मिति २०७५।०४।२७ गतेको निर्णय बमोजिम रा.प.द्वि. श्रेणीको डिभिजनल वन अधिकृतको नेतृत्वमा रहने गरी हालको डिभिजन वन कार्यालय, रोल्पाको स्थापना भएको हो । राज्य पुनर्संरचनाको नयाँ प्रशासनिक स्वरूप बमोजिम डिभिजन वन कार्यालयहरू प्रदेश सरकार मातहत रहने व्यवस्था गरिएको छ । सो अनुरूप प्रदेश सरकार, प्रदेश नं ५ अन्तर्गत रहेको उद्योग पर्यटन, वन तथा वातावरण मन्त्रालय मातहतमा रहने गरी प्रदेश वन निर्देशनालयको स्थापना भई सोही मातहत रहने गरी स्थापना भएका १४ वटा डिभिजन वन कार्यालय मध्ये डिभिजन वन कार्यालय, रोल्पा पनि एक हो । रोल्पा जिल्ला भित्रको कुल १,८८,४६९ हे. क्षेत्रफल भित्रको सम्पूर्ण क्षेत्र डिभिजन वन कार्यालय, रोल्पाको कार्यक्षेत्र अन्तर्गत पर्दछ । वन संगठनको पछिल्लो संगठनिक ढाँचा अनुसार “ड” श्रेणीमा पर्ने यस डिभिजन वन कार्यालयमा तीनवटा शाखा र फिल्डस्तरमा ८ वटा सब डिभिजन वन कार्यालयहरू रहेका छन् । डिभिजन वन कार्यालयमा रहने तीनवटा शाखाहरूमा योजना तथा व्यवस्थापन शाखा, कर्मचारी प्रशासन शाखा र आर्थिक प्रशासन शाखा रहेका छन् ।

## २.२ डिभिजन वन कार्यालयको दुरदृष्टि तथा उद्देश्यहरू :

यस डिभिजन वन कार्यालयको मुख्य दुरदृष्टिमा यस डिभिजनको कार्यक्षेत्र भित्रका सबै प्रकारका वनश्रोतको दिगो व्यवस्थापनबाट पारिस्थिकिय सेवालाई सन्तुलित र व्यवस्थित गर्दै वनश्रोतको उत्पादकत्वमा वृद्धि ल्याई रोल्पा जिल्ला र समग्र नेपालको आर्थिक सामाजिक र साँस्कृतिक सम्बृद्धिमा योगदान पुऱ्याउने हो ।

**यस डिभिजन वन कार्यालयको प्रमुख उद्देश्यहरू निम्नानुसार रहेका छन् :**

- (क) डिभिजन वन कार्यालय अन्तर्गतको समग्र वन क्षेत्रको संरक्षण, विकास र सदुपयोग सम्बन्धी ऐन, नियम तथा नीतिहरूको प्रभावकारी कार्यान्वयन गर्ने ।
- (ख) वन विकास सम्बन्धी डिभिजनस्तरीय योजना तर्जुमा एवं कार्यान्वयन गर्ने ।
- (ग) निजी वन र कृषि वन वाली विकास एवं व्यवस्थापन गर्न सरोकारवालाहरूलाई आवश्यक प्राविधिक सुभाब सल्लाह दिने
- (घ) सर्वसाधारणका लागि वन सम्पदा सम्बन्धमा जानकारी उपलब्ध गराउने ।
- (ङ) प्रचलित नीति एवं कानून बमोजिम यस डिभिजन वन कार्यालयको कार्यक्षेत्र अन्तर्गतको वनको समुदायमा आधारित वन व्यवस्थापन प्रणालीको माध्यमद्वारा दिगो व्यवस्थापन गर्ने गराउने ।
- (च) काष्ठ एवं गैरकाष्ठ वन पैदावारहरूको बृक्षारोपण तथा खेती विस्तार प्रवर्द्धन गरी उत्पादन तथा उत्पादकत्वमा बृद्धि गर्ने ।
- (छ) जैविक विविधता एवं वातावरण संरक्षणको साथसाथै भूक्षय नियन्त्रण कार्यमा समेत सहयोग तथा समन्वय गर्ने ।
- (ज) वनको संरक्षण, विकास र सदुपयोगद्वारा वनपैदावारको आपूर्ति गरी स्थानीय, प्रदेशिक तथा राष्ट्रिय आर्थिक विकासमा सहयोग गर्ने ।
- (झ) जिल्ला/डिभिजनस्तरीय सरकारी र गैरसरकारी संघसंस्था, स्थानीय निकायहरू तथा अन्य सरोकारवाला निकायहरूसंग समन्वय गरी वन विकास एवं व्यवस्थापन कार्यहरू संचालन गर्ने ।
- (ञ) वन संरक्षण, विकास र सदुपयोग कार्यद्वारा रोजगारीका अवसर उपलब्ध गराउने ।
- (ट) वनक्षेत्रको सुशासन कायम गर्ने ।

## २.३ दीर्घकालिन रणनीतिक योजनाहरू

- सबै प्रकारका वनमा दिगो वन व्यवस्थापन
- क्षमता अभिवृद्धि र सुशासनमा सुधार
- परिणाममुखी वन प्रशासन
- प्रभावकारी अनुगमन
- प्रविधि र लगानीको स्तर वृद्धि

## २.४ डिभिजन वन कार्यालयका मुख्य कार्यहरू

माथि उल्लेखित उद्देश्यहरू पुरा गर्न यस कार्यालयका प्रमुख कार्यहरू यस प्रकार छन् :

- नेपाल सरकार तथा प्रदेश सरकारको नीति, नियम एवं निर्देशनमा रहि सरकारद्वारा व्यवस्थित वन तथा समुदायमा आधारित वन व्यवस्थापन प्रणाली मार्फत राष्ट्रिय वनको संरक्षण, सम्बर्द्धन एवं सदुपयोग गर्ने व्यवस्था मिलाउने ।



- सर्वसाधारण जनतालाई दैनिक रूपमा आवश्यक पर्ने वस्तु एवं सेवाको आपूर्ति व्यवस्थापन र उद्योगका लागि वनजन्य कच्चापदार्थ उत्पादन तथा परिपूर्यतिका लागि आवश्यक व्यवस्था मिलाउने ।
- वनस्रोतको दिगो ढंगबाट व्यवस्थापन र विकास गर्न वार्षिक कार्यक्रम तथा बजेट तर्जुमा गरी कार्यक्रम कार्यान्वयन, अनुगमन र मूल्यांकनलाई प्रभावकारी बनाउन संस्थागत र पेशागत क्षमतामा अभिवृद्धि गर्ने ।
- जडिबुटी खेती विस्तार, प्रशोधन र बजारीकरणमा नीजि क्षेत्रको लगानी प्रबर्द्धन गर्नुका साथै सामुदायिक वन, कबुलियती वन र नीजि वन विकासका लागि आवश्यक प्राविधिक सहयोग उपलब्ध गराई कार्यक्रमहरू तर्जुमा गरी कार्यान्वयन गर्न सहयोग गर्ने ।
- वनमा आधारित पारिस्थिकिय प्रणालीको संरक्षण गरी वातावरणिय सेवाको विस्तार र जैविक विविधताको संरक्षण गर्न विभिन्न प्रवर्द्धनात्मक र नियमन सम्बन्धी कार्यक्रम तर्जुमा गरी कार्यान्वयन गर्ने गराउने ।
- वनस्रोतको दिगो एवं वैज्ञानिक वन व्यवस्थापनका लागि योजना तयारी, स्विकृती तथा कार्यान्वयनमा सामुदायिक तथा कबुलियती वन समुहहरूलाई आवश्यक प्राविधिक सहयोग उपलब्ध गर्ने गराउने तथा क्षमता विकासमा सहयोग गर्ने तथा वन पैदावारको सतत उत्पादन र प्रशोधन गरी हरित रोजगारी सृजनामा अभिवृद्धि गर्दै स्थानीय र जिल्ला बाहिर बिक्री वितरण गरी राष्ट्रिय आयमा अभिवृद्धि गर्ने ।
- जलवायु परिवर्तनका प्रतिकूल प्रभावहरू न्युनिकरण र अनुकुलनका उपायहरूको अवलम्बन गर्ने ।
- प्रचलित नीति, नियम, मार्गदर्शनहरूको कार्यान्वयन गरी वन क्षेत्रको सुशासन कायम गर्ने ।
- डिभिजनस्तरको वनक्षेत्रको स्रोतको क्षमता आंकलन, नक्सांकन, आवधिक योजना तयारी तथा कार्यान्वयन गर्ने गराउने ।

#### २.५ डिभिजन वन कार्यालय, रोल्पाको कार्यक्रम संचालनबाट प्राप्त मुख्य उपलब्धीहरू :

- ◆ विगत ३ दशकको अवधिमा रोल्पा जिल्लाको कुल वन क्षेत्र ९४,०९७ हे. (५०.०९%) बाट ५,४४८ हे. ले बृद्धि भई ९९,५७६ हे. (५२.८३%) पुगेको ।
- ◆ कुल वनक्षेत्र मध्ये ५२,३७६.०२ हे. (५२.६०%) वनक्षेत्र समुदायमा आधारित वन व्यवस्थापन पद्धति मार्फत (६२५ सा.व., ५५ क.व. र १ धार्मिक वन ) व्यवस्थापन गर्नको लागि हस्तान्तरण भैसकेको र जिल्लाको करिब ९०% घरधुरी प्रत्यक्ष वन व्यवस्थापनमा संलग्न भई वन पैदावारको सहज आपूर्ति, आय आर्जन र रोजगारीको अवसर सृजना भएको ।
- ◆ आ.व. २०६३/६४ देखि हालसम्म करिब १३४५ हे. भू-भाग (सा.व., क.व. तथा निजी क्षेत्र) मा काष्ठ, जडिबुटी तथा गैरकाष्ठ र फलफूल प्रजातीका करिब १९ लाख ५५ हजार विरुवाको बृक्षारोपण गरी वन क्षेत्रको उत्पादन तथा उत्पादकत्व बृद्धिमा योगदान पुऱ्याउन सफल भएको । आ.व. २०७५/७६ मा मात्र कुल ९७.३ हे. सामुदायिक/कबुलियती वन तथा निजी जग्गामा २,४४,५५२ काष्ठ/गैरकाष्ठ तथा फलफूल प्रजातीको विरुवा बृक्षारोपण कार्य सम्पन्न भएको ।
- ◆ वर्षेनी सरदर २३ लाख ११ हजार के.जी खोटो र २ लाख ३८ हजार केजी अन्य जडिबुटी तथा गैरकाष्ठ वन पैदावार उत्पादन तथा निकासी भई करिब २ लाख श्रमदिन बराबरको रोजगारी श्रृजना हुनुको साथसाथै करोडौंको आर्थिक कारोवार समेत हुने गरेको । यसबाट राष्ट्रिय अर्थतन्त्रमा समेत विशेष योगदान पुग्ने गरेको ।
- ◆ वनको दैनिक संरक्षण, आगलागी नियन्त्रण, अतिक्रमण नियन्त्रण जस्ता कार्यहरूमा विशेष योगदान पुगेको र वनक्षेत्रको वृद्धि संगै जैविक विविधता संरक्षण, सिमसार/पोखरीहरूको संरक्षण, पारिस्थिकिय प्रणालीको संरक्षण तथा पर्यापर्यटन अभिवृद्धि भई वातावरणिय सेवाहरूको गुरस्तरमा सुधार आएको ।

**२.६ मुख्य-मुख्य चुनौति तथा समस्याहरु:**

- वनक्षेत्रको अतिक्रमण नियन्त्रण हुन नसक्नु
- संस्थागत, पूर्वाधार विकास, उद्योगजन्य खानी सञ्चालन आदिका लागि वन क्षेत्रको जग्गाको मागमा बृद्धि
- स्थानीय तह तथा अन्य निकायमार्फत वातावरणमैत्री नहुने गरी जथाभावी रूपमा वन क्षेत्रमा सडक विस्तार, खेलमैदान निर्माण जस्ता कार्यहरुबाट अनियन्त्रित भू-क्षय, बाढी/पैरो तथा जैविक विविधतामा ह्रास भई पर्यावरणिय सन्तुलनमा असर पर्ने अवस्थाको सृजना हुनु
- आवश्यकतानुसारको भौतिक पूर्वाधार तथा साधन स्रोतको कमी
- वैज्ञानिक वन व्यवस्थापनका लागि दक्ष जनशक्तीको अभाव, यातायात असुविधा तथा भौगोलिक विकटताका कारण उपयुक्त वनक्षेत्रमा समेत कार्यान्वयनमा जटिलता
- वन पैदावार चोरी, कटानी तथा निकासी
- वन्यजन्तुको चोरी शिकारी तथा निकाशी
- नयाँ ऐन, नियम, निर्देशिका वन्न बाँकी रहेकाले कतिपय कुराहरुमा द्विविधाको अवस्था रहनु

**२.७ डिभिजन वन कार्यालयमा रहेका भौतिक सामग्रीहरुको विवरण :**

क्र.सं.	भौतिक पूर्वाधार, सम्पत्ती तथा सामग्रीहरुको विवरण	स्थान	परिमाण	कैफियत
१	डिभिजन वन कार्यालय भवन	लिवाङ	१ वटा ३ तले भवन	आ.व.२०७५।७६ मा नयाँ भवन निर्माण सम्पन्न भएको
२	डिभिजनल वन अधिकृत निवास	लिवाङ	१ वटा चालु अवस्थामा	
३	लिवाङ र सुवर्णावती स.डि.व.का. भवन	मेवाङ र सुलिचौर	२ वटा चालु अवस्थामा	६ वटा सव डिभिजन कार्यालयको आफ्नो भवन नभएकाले भाडामा सञ्चालित
४	गाडी	लिवाङ	बा १ भ ३८८	चालु अवस्थामा
५	मोटर वाईक वा १ ब ८२३१	„	४ वटा	१ वटा विप्रेको
६	कम्प्युटर, ल्यापटप समेत	„	कम्प्युटर १०, ल्यापटप ६	चालु अवस्थामा
७	फ्याक्स	„	१ वटा	„
८	कम्प्युटर प्रिन्टर	„	८ वटा	„
९	फोटोकपी मेसिन	„	२ वटा	„

क्र.सं.	भौतिक पूर्वाधार, सम्पत्ती तथा सामाग्रीहरूको विवरण	स्थान	परिमाण	कैफियत
१०	जि.पि.एस.	„	१४ वटा	„
११	जग्गा	लिवाड	४३८.७५ व.मि., ४११.२५ व.मि.	
१२	जग्गा	साविक जौलीपोखरी गा.वि.स. २, रोल्पा	क्रि.नं. २४१ (७५७५ व.मी. क्षे.)	बांभो
१३	जग्गा	साविक जौलीपोखरी गा.वि.स. २, रोल्पा	क्रि.नं. २४२ (३९९० व.मी. क्षे.)	बांभो
१४	जग्गा	साविक गाम गा.वि.स. वडा नं ४, रोल्पा	क्रि.नं. ९२ (१९७० व.मी. क्षे.)	
१५	जग्गा	साविक गाम गा.वि.स. वडा नं ४	क्रि.नं. १२६ (८७५ व.मी. क्षे.)	
१६	जग्गा	साविक गाम गा.वि.स. वडा नं ४	क्रि.नं. ३५० (४३१० व.मी. क्षे.)	
१७	जग्गा	साविक गाम गा.वि.स. वडा नं ४	क्रि.नं. ३५२ (२७०० व.मी. क्षे.)	
१८	जग्गा	साविक गाम गा.वि.स. वडा नं ४	क्रि.नं. ३५९ (११४० व.मी. क्षे.)	
१९	जग्गा	साविक गाम गा.वि.स. वडा नं ४	क्रि.नं. ४१५ (७३२० व.मी. क्षे.)	

२.८ वि.सं. २०४२ साल देखि हालसम्म कार्यरत कार्यालय प्रमुखहरूको नामावली:

क्र.सं.	नाम थर	पद	कार्यरत अवधि	
			देखि	सम्म
१	श्री राजेन्द्रवहादुर के.सी.	जि.व.नियन्त्रक (रा.प.तृ.प्रा)	२०४२	२०४४/१२
२	श्री शम्भुप्रसाद चौरसिया	जि.व.नियन्त्रक (रा.प.तृ.प्रा)	२०४५/०१/०४	२०४७/०९/११
३	श्री केदारनाथ दाहाल	जि.व.अ. (रा.प.तृ.प्रा)	२०४७/१०	२०४८/९
४	श्री विश्वमणि आचार्य	जि.व.अ. (रा.प.तृ.प्रा)	२०४८/९	२०५०/८
५	श्री यादवप्रसाद धिताल	जि.व.अ. (रा.प.तृ.प्रा)	२०५०/९/०५	२०५१/१२/१२
६	श्री देवेशमणि त्रिपाठी	जि.व.अ. (रा.प.तृ.प्रा)	२०५२/१	२०५४/९
७	श्री हेमवहादुर कार्की	जि.व.अ. (रा.प.तृ.प्रा)	२०५४/११	२०५७/११
८	श्री भैरवप्रसाद घिमिरे	जि.व.अ. (रा.प.तृ.प्रा)	२०५७/१२/०१	२०५९/६/३०
९	श्री दुर्गाराज आचार्य	जि.व.अ. (रा.प.तृ.प्रा)	२०५९/७	२०६०/७
१०	श्री सूर्यप्रसाद गौतम	जि.व.अ. (रा.प.तृ.प्रा)	२०६०/७/१४	२०६१/१०/२१
११	श्री उपेन्द्रप्रसाद पटेल	जि.व.अ. (रा.प.तृ.प्रा)	२०६१/११	२०६४/३/२५
१२	श्री पशुपतिनाथ कोइराला	जि.व.अ. (रा.प.तृ.प्रा)	२०६४/६/०७	२०६६/५/०७
१३	श्री हरिप्रताप श्रेष्ठ	जि.व.अ. (रा.प.तृ.प्रा)	२०६६/१२	२०६७/७/२८
१४	श्री राजेन्द्रप्रसाद निरौला	जि.व.अ. (रा.प.तृ.प्रा)	२०६७/७/२९	२०६९/६/२५
१५	श्री चन्द्रदेवलाल कर्ण	जि.व.अ. (रा.प.तृ.प्रा)	२०६९/६/२४	२०७०/८/१६
१६	श्री विष्णुप्रसाद भण्डारी	जि.व.अ. (रा.प.द्वि.प्रा)	२०७०/८/१७	२०७२/०६/०७

क्र.सं.	नाम थर	पद	कार्यरत अवधि	
			देखि	सम्म
१७.	श्री हरि नारायण मण्डल	जि.व.अ. (रा.प.द्वि.प्रा)	२०७२/०६/१३	२०७३/०९/०८
१८.	श्री भिम बहादुर कालिकोटे	जि.व.अ. (रा.प.तृ.प्रा)	२०७३/०९/१०	२०७४/१०/२४
१९.	श्री मोहन प्रसाद श्रेष्ठ	जि.व.अ. (रा.प.द्वि.प्रा)	२०७४/१०/१९	२०७५/०७/०३
२०.	श्री कृष्ण प्रसाद ढकाल	डि.व.अ. (रा.प.द्वि.प्रा)	२०७५/०७/०१	२०७६/०१/०७
२१.	श्री दधिलाल कँडेल	डि.व.अ. अधिकृतस्तर दशौं	२०७६/०१/०७	हालसम्म

### २.५ कर्मचारी दरबन्दी विवरण :

यस कार्यालयमा रहेको पछिल्लो स्विकृत दरबन्दी अनुसार कुल ५५ जनाको दरबन्दी रहेकोमा ३८ जना कर्मचारी स्विकृत दरबन्दी बमोजिम स्थाई पदपुर्ति भएकोमा २ जना सहायक वन अधिकृत अध्ययन विदामा रहेको र कुल १५ जना रिक्त रहेको देखिन्छ भने ८ जना कर्मचारी दरबन्दी भन्दा बढी भई फाजिलमा रहेको तथा २ जना सेवा करारमा कार्यरत रहेको पाइन्छ । कर्मचारीहरूको श्रेणीगत विवरण तल तालिकामा देखाइएको छ :

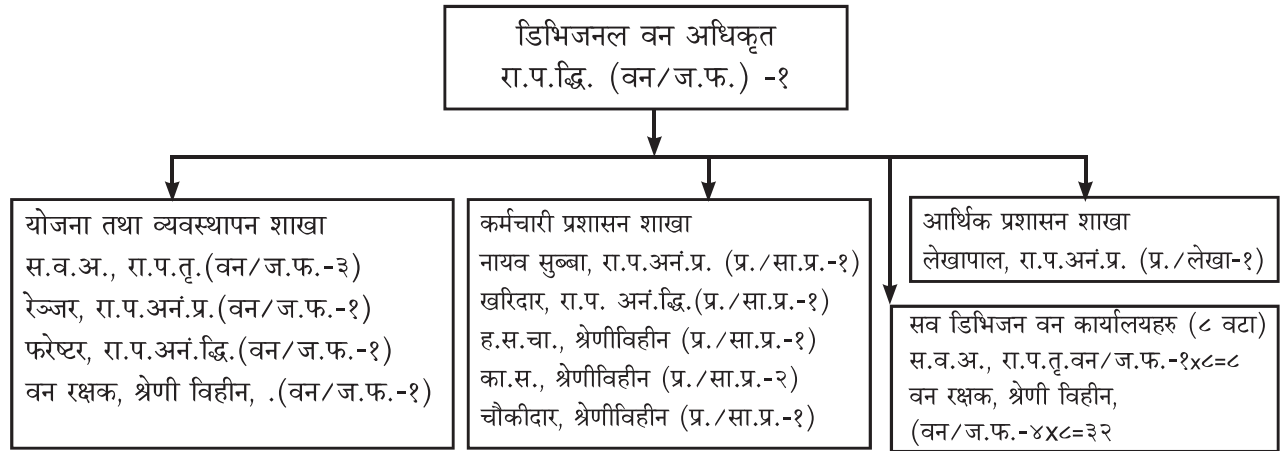
तालिका : स्विकृत दरबन्दी बमोजिम डिभिजन वन कार्यालय, रोल्पामा कार्यरत कर्मचारीहरूको दरबन्दी र पदपुर्तिको अवस्था

क्र.सं.	पद	श्रेणी	सेवा	समूह	मौज्दात दरबन्दी	पदपुर्ति	रिक्त	कैफियत
१	डि.व.अ.	रा.प.द्वि.(प्रा)	वन	ज.फ.	१	१	०	
२	स.व.अ.	रा.प.तृ. (प्रा)	वन	ज.फ.	११	९	०	१ जना अध्ययन विदामा रहेको
५	रेञ्जर	रा.प.अनं.प्र. (प्रा)	वन	ज.फ.	१	१	०	
३	ना.सु.	रा.प.अनं.प्र. (प्र)	प्रशासन	सा.प्र.	१	१	०	
४	लेखापाल	रा.प.अनं.प्र. (प्र)	प्रशासन	लेखा	१	१	०	
६	खरिदार	रा.प.अनं.द्वि. (प्र)	प्रशासन	सा.प्र.	१	०	१	
८	फ्रेष्टर	रा.प.अनं.द्वि. (प्रा)	वन	ज.फ.	२	२	०	८ जना फाजिलमा
९	वन रक्षक	श्रेणी विहिन (प्रा)	वन	ज.फ.	३३	२१	१२	
१०	का.स.	श्रेणी विहिन (प्र)	प्रशासन	सा.प्र.	२	२	०	
११	ह.स.चा./सयस	श्रेणी विहिन (प्र)	प्रशासन	सा.प्र.	१	०	१	१ जना सेवा करारमा
१२	चौकीदार	श्रेणी विहिन (प्र)	प्रशासन	सा.प्र.	१	०	१	१ जना सेवा करारमा
जम्मा					५५	३८	१५	

**२.१० डिभिजन वन कार्यालय रोल्पाको स्विकृत संगठन तालिका :**

यस डिभिजन वन कार्यालयको संगठनात्मक स्वरूप निम्नानुसार रहेको छ :

प्रदेश सरकार  
५ नं. प्रदेश  
उद्योग, पर्यटन, वन तथा वातावरण मन्त्रालय  
वन निर्देशनालय  
डिभिजन वन कार्यालय, रोल्पाको संगठन संरचना



नोट : कर्मचारी समायोजन पश्चात कर्मचारीहरूको तहगत प्रणालीमा रुपान्तरण भैसकेको भए पनि तहगत स्वरूपको स्विकृत दरवन्दी प्राप्त भै नसकेको हुदा श्रेणीगत दरवन्दी अनुसार देखाइएको ।

२.११ डिभिजन वन कार्यालयमा कार्यरत कर्मचारीहरूको विवरण :

यस कार्यालयमा कार्यरत कर्मचारीहरूको विवरण तपसिल बमोजिम रहेको छ :

सि.नं.	कर्मचारीको नाम	संकेत नं.	पद	तह/श्रेणी	सेवा/समुह/ उपसमुह	जन्ममिति	महिला/ पुरुष/ अन्य	समायोजनमा पदस्थापन		समायोजन पूर्व यस कार्यालयमा कार्यरत भए स्रो मिति	मोबाइल नं. SMS प्रयोजन
								पदस्थापन मिति	हाजिरी मिति		
१	दधिलाल कँडेल	११८३०९	डि.व.अ.	अधिकृतस्तर दर्शौं	वन/ज.फ.	२३४५/१२/१२	पुरुष	२०७५/१२/२७	२०७६/१/९	२०७६/१/२७	९८५७८२११२
२	बाबुराम पोख्रेल	१९७०४१	स.व.अ.	अधिकृतस्तर आठौं	वन/ज.फ.	२०३८/४/७	पुरुष	२०७६/१/२७	२०७६/१/२७	२०७६/१/२३	९८५११५९५५९
३	अमिता गुरुङ्ग	२२०१५४	स.व.अ.	अधिकृतस्तर सातौं	वन/ज.फ.	२०४९/१२/२३	महिला	२०७६/१/२७	२०७६/१/२७	२०७६/१/२२	९८५७८२२६६५
४	श्यामदेब यादव	१८९६७९	स.व.अ.	अधिकृतस्तर सातौं	वन/ज.फ.	२०३४/२/१५	पुरुष	अध्ययन विद्यामा स्नेको			
५	विरेन्द्र कु. रोका	१८३७३४	स.व.अ.	अधिकृतस्तर सातौं	वन/ज.फ.	२०३८/९/२१	पुरुष	२०७६/१/२७	२०७६/१/२७	२०७६/१/१६	९८५८०२५०६७
६	दश राम चौधरी	१८७४२९	स.व.अ.	अधिकृतस्तर सातौं	वन/ज.फ.	२०३६/४/२७	पुरुष	२०७६/१/२७	२०७६/१/२७	२०७५/९/२३	९८५८०५२९४४
७	सुनिल आचार्य (शर्मा)	२०४२१७	स.व.अ.	अधिकृतस्तर सातौं	वन/ज.फ.	२०३६/४/२७	पुरुष	२०७६/१/२३	२०७६/१/२३		९८४४८८३३९९
८	दियक राज प्रकाश जंग शाही	२१७५३९	स.व.अ.	अधिकृतस्तर सातौं	वन/ज.फ.	२०४८/१०/२७	पुरुष	२०७६/२/३	२०७६/२/५		९८४८१३३१८९
९	सन्त बहादुर थिङ	२०८३७४	स.व.अ.	अधिकृतस्तर सातौं	वन/ज.फ.	२०४७/५/३१	पुरुष	२०७६/१/२७	२०७६/१/२७	२०७५/९/६	९८६९५५१३१९
१०	शिवनन्दन साह	१६०९००	स.व.अ.	अधिकृतस्तर सातौं	वन/ज.फ.	२०३२/११/२८	पुरुष	२०७६/१/२७	२०७६/२/७		९८४८५८३९२७
११	तिलक राम बली	१८५०१५	अधिकृत अधिकृतस्तर छैटौं	प्र.सा/स.प्रा.	प्र.सा/स.प्रा.	२०३३/२/१५	पुरुष	२०७५/१२/१०	२०७५/१२/१०	२०७२/६/२५	९८४७९१६७८५
१२	भानुभक्त बस्न्याल	१७९१०४	रेन्जर	सहायकस्तर पाचौं	वन/ज.फ.	२०२४/२/१०	पुरुष	२०७६/२/१७	२०७६/२/१७	२०७०/१/१२	९८५७८२२७९०
१३	धर्म बहादुर रावल	२०३०४८	लेखापाल	सहायकस्तर पाचौं	लेखा	२०४६/६/२१	पुरुष	२०७५/१२/१	२०७५/१२/७		९८५७८३३५६६
१४	राम बहादुर पुन	१३२९८७	फोष्टर	सहायकस्तर पाचौं	वन/ज.फ.	२०१९/८/१५	पुरुष	२०७६/४/३१	२०७६/५/५		९८४७९६०५६१
१५	बुद्धि प्रकाश पोख्रेल	१७४१२६	फोष्टर	सहायकस्तर पाचौं	वन/ज.फ.	२०२७/३/१७	पुरुष	२०७६/४/३२	२०७६/५/६		९८४४९६१६८९
१६	खडक वहादुर पुनमगर	२१६३८८	फोष्टर	रा.प.अन.द्वितीय	वन/ज.फ.	२०३८/४/१६	पुरुष	सधमा फाजिल	सधमा फाजिल		९८६६७०४००२
१७	ओइनद्र बहादुर शाह	१२३३३१	फोष्टर	रा.प.अन.द्वितीय	वन/ज.फ.	२०१९/५	पुरुष	सधमा फाजिल	सधमा फाजिल	२०४३/२/१८	९८४८५१२३९०
१८	बाल कुमारी कार्की	२०६०८८	फोष्टर	रा.प.अन.द्वितीय	वन/ज.फ.	२०४४/४/६	महिला	सधमा फाजिल	सधमा फाजिल	२०७४/२/९	९८६५४६३१६१
१९	दिपा बुढामगर	२२३७३१	फोष्टर	रा.प.अन.द्वितीय	वन/ज.फ.	२०४५/९/२२	महिला	सधमा फाजिल	सधमा फाजिल	२०७४/२/५	९८५७८२७०५
२०	राजिव गिरी	२३३०७२	फोष्टर	रा.प.अन.द्वितीय	वन/ज.फ.	२०५२/१/१०	पुरुष	सधमा फाजिल	सधमा फाजिल	२०७५/६/२४	९८०९७७६४८०
२१	ज्ञानु सुनार	२१६११९	फोष्टर	रा.प.अन.द्वितीय	वन/ज.फ.	२०४६/११/८	महिला	सधमा फाजिल	सधमा फाजिल	२०७२/१२/५	९८४७९३५२५०
२२	खिम राज कुवर	२०७४१०	फोष्टर	रा.प.अन.द्वितीय	वन/ज.फ.	२०४७/७/२२	पुरुष	सधमा फाजिल	सधमा फाजिल	२०७४/१२/२	९८४९८८४२२२
२३	भरत हमाल	२१५८७६	फोष्टर	रा.प.अन.द्वितीय	वन/ज.फ.	२०५२/४/२०	पुरुष	सधमा फाजिल	सधमा फाजिल	२०७२/१२/५	९८६७७५१९१
२४	नन्द बहादुर पुन	२०७४०९	वनरक्षक	श्रेणीविहिन	वन/ज.फ.	२०४४/४/५	पुरुष	२०७६/३/२७	२०७६/३/२७	२०७१/२/१२	९८४८९५७३८८
२५	सहदेव चौधरी	२०७४०३	वनरक्षक	श्रेणीविहिन	वन/ज.फ.	२०४४/५/११	पुरुष	२०७६/३/२७	२०७६/३/२७	२०७१/२/१२	९८१२५०१२५१



सि.नं.	कर्मचारीको नाम	संकेत नं.	पद	तह/श्रेणी	सेवा/समुह/ उपसमुह	जन्ममिति	महिला/ पुरुष/ अन्य	समायोजनमा पदस्थापन		समायोजन पूर्व यस कार्यालयमा कार्यरत भा.सो.मिति	मोबाइल नं. SMS प्रयोजन
								पदस्थापन मिति	हाजिरी मिति		
२६	पवित्रा पुन	२२९१९०	वनरक्षक	श्रेणीविहिन	वन/ज.फ.	२०४७/२/२०	महिला	२०७६/३/२७	२०७६/३/२७	२०७५/१/४	
२७	मन प्रसाद बुढा	१५६१८५	वनरक्षक	श्रेणीविहिन	वन/ज.फ.	२०३१/६/१५	पुरुष	२०७६/३/२७	२०७६/३/२७	२०५६/२/१३	९८५७३०७३५
२८	गोपाल सिंह बुढा	१५६१८६	वनरक्षक	श्रेणीविहिन	वन/ज.फ.	२०३४/१/३०	पुरुष	२०७६/३/२७	२०७६/३/२७	२०५६/२/१६	९८०९८०३८४२
२९	अमृत बहादुर वली	२३९०९३	वनरक्षक	श्रेणीविहिन	वन/ज.फ.	२०४८/२/२०	पुरुष	२०७६/३/२७	२०७६/३/२७	२०७४/१२/३०	९८४७८७६२३४
३०	रण बहादुर डागी	१५६१८४	वनरक्षक	श्रेणीविहिन	वन/ज.फ.	२०३४/१/२३	पुरुष	२०७६/३/२७	२०७६/३/२७	२०५६/२/१३	९८६९७५०९७
३१	खकेन्द्र खड्का	२२९१००	वनरक्षक	श्रेणीविहिन	वन/ज.फ.	२०५४/२/१	पुरुष	२०७६/३/२७	२०७६/३/२७	२०७५/१/२	९८४८५९९१८३
३२	टिकाराम कार्की	१७६१४८	वनरक्षक	श्रेणीविहिन	वन/ज.फ.	२०२३/४/१	पुरुष	२०७६/३/२७	२०७६/३/२७	२०६८/८/१	९८६६९२०९०४
३३	वेगम बहादुर जिसि	१३७४१६	वनरक्षक	श्रेणीविहिन	वन/ज.फ.	२०३२/१०/१८	पुरुष	२०७६/४/१०	२०७६/४/१०	२०६४/५/१	९८६३४१५४५७
३४	अम्मर बहादुर वली	१९९९७७	वनरक्षक	श्रेणीविहिन	वन/ज.फ.	२०२५/६/९	पुरुष	२०७६/४/१०	२०७६/४/१०	२०६१/८/४	९८६६९२८४१५
३५	दिल बहादुर महारा	१३३२२३	वनरक्षक	श्रेणीविहिन	वन/ज.फ.	२०२२/९/१५	पुरुष	२०७६/३/२७	२०७६/३/२७	२०६०/१२/१५	९८४८४३८३८८
३६	गगन सिंह गोसाइ	१६२४७१	वनरक्षक	श्रेणीविहिन	वन/ज.फ.	२०२४/२/१०	पुरुष	२०७६/३/२७	२०७६/३/२७	२०६३/८/२२	९८४७८५१०६०
३७	लिला गोसाइ	१३३२२६	वनरक्षक	श्रेणीविहिन	वन/ज.फ.	२०२७/४/३	महिला	२०७६/३/२७	२०७६/३/२७	२०४५/१०/२	
३८	दिवाकर आचार्य	१६३७७३	वनरक्षक	श्रेणीविहिन	वन/ज.फ.	२०३३/१२/३०	पुरुष	२०७६/३/२७	२०७६/३/२७	२०५६/२/१२	९८४९२२८३९०
३९	श्याम बहादुर घर्ती	१८०६१२	वनरक्षक	श्रेणीविहिन	वन/ज.फ.	२०३०/१/६	पुरुष	२०७६/३/२७	२०७६/३/२७	२०६३/९/५	९८४७९९६७५२
४०	गोविन्द वली	१६१४५२	वनरक्षक	श्रेणीविहिन	वन/ज.फ.	२०३४/३/१	पुरुष	२०७६/३/२७	२०७६/३/२७	२०७१/१/१०	९८६६६२६५८९
४१	दले बानियाँ	१८१२५४	वनरक्षक	श्रेणीविहिन	वन/ज.फ.		पुरुष	२०७६/३/२७	२०७६/३/२७	२०५५/३/२३	९८४२०००८७
४२	भिम बहादुर थापा	११४८४५	वनरक्षक	श्रेणीविहिन	वन/ज.फ.	२०२४/१/१६	पुरुष	२०७६/३/२७	२०७६/३/२७	२०४३/३/१५	९८६३४१५४४८
४३	जिवराज खत्री	१५९९२९	वनरक्षक	श्रेणीविहिन	वन/ज.फ.	२०३१/४/१०	पुरुष	२०७६/३/२७	२०७६/३/२७	२०५६/२/१३	९८०९८४६५५२
४४	गया प्रसाद करियाबथुवा	२२८५६५	वनरक्षक	श्रेणीविहिन	वन/ज.फ.	२०४७/३/३	पुरुष	२०७६/४/२४	२०७६/४/२८		९८६९४४७३५३
४५	रेशम बहादुर थापा	१७३२१८	का.स.	श्रेणीविहिन	प्र.सा/स.प्रा.	२०२५/९/१०	पुरुष			२०६९/१/१७	९८४७८५०७७१
४६	मेमराज उपाध्यय	१६८०६९	का.स.	श्रेणीविहिन	प्र.सा/स.प्रा.	२०२५/४/३	पुरुष				९८६६७७४७८०१
४७	निपिन कुमार श्रेष्ठ		ह.स.च.	श्रेणीविहिन	प्र.सा/स.प्रा.	२०४२/६/३	पुरुष	करार नियुक्ति			
४८	प्रकाश कुवर		चौकीदार	श्रेणीविहिन	प्र.सा/स.प्रा.	२०४४/११/२२	पुरुष	करार नियुक्ति			

**२.१२ वन संगठन अनुसार सब डिभिजन वन कार्यालयहरूको प्रशासनिक विभाजन :**

वर्तमान वन संगठन अनुसार डिभिजन वन कार्यालय, रोल्पाको कार्यक्षेत्र अन्तर्गत रोल्पा जिल्लाको सम्पूर्ण क्षेत्र पर्दछ । हालको नयाँ राज्य संरचना बमोजिम प्रदेश नं ५ अन्तर्गत पर्ने रोल्पा जिल्लामा ९ वटा गाउँपालिका र १ वटा नगरपालिका रहेका छन् । यस जिल्लामा रहेका १० वटा स्थानीय तहहरूको वडा सिमाना तथा साविकका गा.वि.स. तथा नगरपालिकाहरूको सिमाना समेतलाई आधार मानी यस जिल्लामा रहेका सब डिभिजन वन कार्यालयहरूको प्रशासनिक विभाजन तपसिल बमोजिम गरिएको पाइन्छ ।

सि. नं	सब डिभिजनको नाम	साविक गाविसहरू	ओगटेको हालको गा.पा.हरू	मुकाम	सि. नं	सब डिभिजनको नाम	साविक गाविसहरू	ओगटेको हालको गा.पा.हरू	मुकाम
१	लिवाड	कोर्चावाड १,२,६-९	रोल्पा न.पा.को ५ नं. वडा बाहेकका सबै वडाहरू	मेवाड, रोल्पा	२	जलजला	पाछावाड	परिवर्तन गा.पा. अन्तरगतका सबै वडा	पुल्लाचौर
		कोटगाउँ, कोर्चावाड ३,४,५					इरिवाड		
		लिवाड					राडकोट		
		जंकोट					मिरुल		
		ह्वामा					कुरेली		
		धवाड					धवाड		
		खुमेल					राङ्गी		
३	रुन्टीगढी	भेनाम	रुन्टीगढी गाउँपालिका अन्तरगतका सबै वडा	होलेरी	४	माडी	भावाड	माडी गा.पा.को सबै वडाहरू	घर्तिगाउँ
		डुविड					तालावाड		
		सखी					घर्तिगाउँ		
		दुविडाँडा					राँक		
		मासिना					ओत		
		जौलीपोखरी	पाखापानी						
		जेदवाड	रोल्पा न.पा.को ५ नं. वडा				जिनावाड		
५	त्रिबेणी	जुँगार	त्रिबेणी गा.पा. अन्तरगतका सबै वडाहरू	नेर्पा	६	सुन्छहारी	उवा	थवाड गा.पा. वडा नं ४ र ५	पोवाड
		बुढागाउँ					सेरम		
		नुवागाउँ					जेलवाड		
		गैरीगाउँ					जैमाकसला		
		करेटी					फगाम वडा नं. २-९		
७	सुवर्णावती	खुँग्री	सुलिल स्मृति गा.पा. अन्तरगतका सबै वडा	सुलिचौर	८	लुंग्री	गाम	सुन्छहारी गा.पा. २, ३, ४	किलाचौर
		मिभिड					सिउरी		
		तेवाड					पाड		
		अरेस					हार्जड		
		गजुल					गुम्चाल		
		घोडागाउँ					बडाचौर		
		फगाम वार्ड नं १					सिर्प		

उल्लेखित विभाजन अनुसारको नक्शा अनुसूचि १९ मा देखाइएको छ ।

**२.१३ स्थानीय तह तथा सव डिभिजन वन कार्यालयहरूको प्रशासनिक विभाजन अनुसार रहेको वनक्षेत्र विवरण**

**२.१३.१ स्थानीय तह अनुसार वनले ढाकेको क्षेत्रको तथ्यांक विवरण :**

यस जिल्लामा रहेका १० वटा स्थानीय तह मध्ये क्षेत्रफलको आधारमा सुनछहरी गाउँपालिका सबैभन्दा ठूलो तथा गंगादेव गाउँपालिका सबैभन्दा सानो स्थानीय तह हुन् । क्षेत्रफलको आधारमा रोल्पा नगरपालिकामा सबैभन्दा बढी (१६,२३९ हे.) वन क्षेत्रले ढाकेको पाइन्छ भने सबैभन्दा कम (६,७१७ हे.) लुंग्री गाउँपालिकामा रहेको पाइन्छ । प्रतिशतको आधारमा त्रिवेणी गाउँपालिका र गंगादेव गाउँपालिकामा सबैभन्दा बढी (६५%) र थवाङ गाउँपालिकामा सबैभन्दा कम (३६%) भू-भाग वनले ढाकेको पाइन्छ । स्थानीय तह अनुसारको वन क्षेत्रको विवरण तल तालिकामा देखाइएको छ ।

तालिका : स्थानीय तह अनुसार वनक्षेत्रको तथ्यांक विवरण

क्र. सं.	स्थानीय तहको नाम	वन क्षेत्र (हे.)	अन्य काष्ठ क्षेत्र (हे.)	बुट्यान क्षेत्र (हे.)	जम्मा वनले ढाकेको क्षेत्र		वन बाहेकको क्षेत्र		जम्मा क्षेत्रफल (हे.)
					हे.	%	हे.	%	
१	गंगादेव गाउँपालिका	७,५२८	१०	५२६	८,०६४	६५	४,३६६	३५	१२,४३१
२	लुंग्री गाउँपालिका	६,५३९	१६९	९	६,७१७	५०	६,८०४	५०	१३,५२१
३	माडी गाउँपालिका	७,११७	५८	७३८	७,९१३	६१	४,९८४	३९	१२,८९८
४	परिवर्तन गाउँपालिका	७,२०२	१५	७६६	७,९८३	४९	८,३१२	५१	१६,२९५
५	थवाङ गाउँपालिका	६,८१५	०	८२	६,८९७	३६	१२,२०७	६४	१९,१०४
६	सुनछहरी गाउँपालिका	११,१९३	७८	२१०	११,४८१	४१	१६,२७६	५९	२७,७५६
७	सुनिलस्मृती गाउँपालिका	७,९८८	६२	१६०	८,२०९	५२	७,४४१	४८	१५,६५१
८	रुन्टीगढी गाउँपालिका	१२,०७२	३३	६३०	१२,७३५	५५	१०,५२२	४५	२३,२५६
९	त्रिवेणी गाउँपालिका	१२,०८१	३६	१,२२०	१३,३३७	६५	७,१८८	३५	२०,५२५
१०	रोल्पा नगरपालिका	१५,८९८	२७१	७०	१६,२३९	६०	१०,७९३	४०	२७,०३२
कुल जम्मा		९४,४३३	७३२	४,४११	९९,५७६	५२.८३	८८,८९३	४७.१७	१,८८,४६९

स्रोत : डिभिजन वन कार्यालय, रोल्पा

**२.१३.२ सव डिभिजन अनुसार वनले ढाकेको क्षेत्रको विवरण :**

यस डिभिजन कार्यालय अन्तर्गतका ८ वटा सव डिभिजन वन कार्यालयको प्रशासनिक विभाजन अनुसार क्षेत्रफलको आधारमा जलजला सव डिभिजन वन कार्यालयको कार्यक्षेत्र सबैभन्दा ठूलो (क्षेत्रफल २६,८३३ हे.) तथा सुवर्णावती सव डिभिजन वन कार्यालयको कार्यक्षेत्र सबैभन्दा सानो (क्षेत्रफल १५,६५१ हे.) रहेको छ । प्रतिशतको आधारमा त्रिवेणी सव डिभिजनमा सबैभन्दा बढी (६५%) र सुनछहरी सव डिभिजनमा सबैभन्दा कम (३५%) वनले ढाकेको क्षेत्र रहेको पाइन्छ । सबैभन्दा ठूलो जलजला सव डिभिजनमा ४७% भूभाग वनक्षेत्रले ढाकेको पाइन्छ । सव डिभिजन वन कार्यालय अनुसारको वन क्षेत्रको विवरण तल तालिकामा देखाइएको छ ।

तालिका : सब डिभिजन वन कार्यालय अनुसार वनक्षेत्रको तथ्यांक विवरण

क्र.सं.	सब डिभिजन वन कार्यालयको नाम	वन क्षेत्र (हे.)	अन्य काष्ठ क्षेत्र (हे.)	बुट्यान क्षेत्र (हे.)	जम्मा वनले ढाकेको क्षेत्र		वन बाहेकको क्षेत्र		जम्मा क्षेत्रफल (हे.)
					हे.	%	हे.	%	
१	जलजला सब डिभिजन	११,७४०	१५	७८३	१२,५३८	४७	१४,२९५	५३	२६,८३३
२	लुग्री सब डिभिजन	१२,०७४	१६८	३३	१२,२७५	४७	१३,८७३	५३	२६,१४८
३	माडी सब डिभिजन	१४,६४५	६८	१,२६४	१५,९७८	६३	९,३५०	३७	२५,३२९
४	त्रिवेणी सब डिभिजन	१२,०८१	३६	१,२२०	१३,३३७	६५	७,१८८	३५	२०,५२५
५	सुनछहरी सब डिभिजन	७,९३५	७८	२५२	८,२६५	३५	१५,४३१	६५	२३,६९६
६	रुन्टीगढी सब डिभिजन	१३,७४१	३६	६२९	१४,४०६	५७	११,०२७	४३	२५,४३३
७	सुवर्णावती सब डिभिजन	७,९८८	६२	१६०	८,२१०	५२	७,४४१	४८	१५,६५१
८	लिवाड सब डिभिजन	१४,२२९	२६९	७०	१४,५६७	५९	१०,२८८	४१	२४,८५४
कुल जम्मा		९४,४३३	७३२	४,४११	९९,५७६	५२.८३	८८,८९३	४७.१७	१,८८,४६९

स्रोत : डिभिजन वन कार्यालय, रोल्पा

## २.१४ वन क्षेत्रमा कार्यरत गैरसरकारी संघ संस्था तथा निजी क्षेत्र :

यस जिल्लामा नेपाल सरकारद्वारा संचालित कार्यक्रमको अतिरिक्त विभिन्न अन्तराष्ट्रिय एवं राष्ट्रिय गैर सरकारी संस्थाहरूद्वारा सामुदायिक वन, कवुलियती वन लगायत अन्य वन र वातावरणसँग सम्बन्धीत कार्यक्रमहरू संचालित भएका छन् । जसको छोटो चिनारी संक्षिप्त रूपमा दिईएको छ ।

### २.१४.१ पहाडी साना किसानका लागि अनुकूलन आयोजना:

जिल्ला आयोजना समन्वय इकाइ, रोल्पा पहाडी साना किसानका लागि अनुकूलन आयोजना आ.व. ०७१/०७२ देखि शुरु भई आ.व. ०७७/०७८ मा सम्पन्न हुने गरी कृषि विकासका लागि अन्तराष्ट्रिय कोष (International Fund for Agricultural Development-IFAD) को आर्थिक अनुदान सहायता तथा नेपाल सरकारको संयुक्त लगानीमा संचालन भईरहेको आयोजना हो । विशेषगरी पहाडी क्षेत्रका साना किसानहरूलाई जलवायु परिवर्तनबाट परेको जोखिम तथा असरलाई सकेसम्म कम गरेर उनीहरूको जीविकोपार्जनको लागि सहयोग पुग्ने किसिमका क्रियाकलापहरूमा सहयोग गर्ने तथा सो सहयोगको शिलशिलामा संगसंगै सो क्षेत्रबाट कार्वन उत्सर्जन पनि कम गर्नु यस आयोजनाको उद्देश्य रहेको छ । यस आयोजनाको कार्य क्षेत्र तथा आयोजना संचालन गर्ने निकायहरूको बारेमा संक्षिप्त विवरण निम्न बमोजिम प्रस्तुत गरिएको छ । यस आयोजना संचालनको नेतृत्व नेपाल सरकार, वन तथा भू-संरक्षण मन्त्रालयले लिएको छ । यसले काठमाडौंमा आयोजना समन्वय ईकाई स्थापना गरेको छ भने प्राविधिक सहयोग इकाई सुर्खेतमा राखेको छ । कार्य क्षेत्रहरू कालिकोट, दैलेख, सल्यान, रुकुम पूर्व, रुकुम पश्चिम, रोल्पा र जाजरकोट गरी ७ जिल्लाहरू रहेका छन् ।

#### आयोजनाको लक्ष्य:

पहाडी जिल्लाका जलवायु जन्य प्रकोपहरूबाट जोखिममा परेका ग्रामीण क्षेत्रका समुदायको गरिवी न्यूनीकरणमा सहयोग गर्ने । विशिष्ट उद्देश्यहरू निम्न बमोजिम रहेका छन् ।

- स्थानीय समुदायहरूको जलवायु जन्य सङ्कटासन्नता न्यूनीकरण गर्ने ।

- जलवायु परिवर्तन अनुकूलनका लागि अनुकूल संस्थागत वातावरणको सबलिकरण गर्ने ।
- स्थानीय समुदायबाट उत्सर्जन भएका कार्बन न्यूनीकरण गर्ने ।

आयोजनाको अपेक्षित उपलब्धीहरू

### लक्ष्य स्तरमा (Goal Level)

- एक लाख प्रत्यक्ष लाभान्वित घरधुरीको Household Asset Index २५ प्रतिशतले सुधार भएको हुनेछ ।
- बाल कुपोषणमा १५ प्रतिशतले कमी भएको हुनेछ ।

### उद्देश्य स्तरमा (Objective Level)

- एक लाख प्रत्यक्ष लाभान्वित घरधुरीको जलवायु परिवर्तनको कारण उत्पन्न संकटासन्नताको स्तर एक तह तल भरेको हुनेछ ।
- लक्षित जिल्ला र आयोजनासंग संबन्धित मन्त्रालयको जलवायु मैत्री नीति, कार्यक्रम, योजना र दक्ष जनशक्तिको बिकास भएको हुनेछ ।
- समुदायमा खर्च हुने रकममा प्रत्येक यू यस डलर खर्च हुँदा कम्तिमा पनि अनुकुलन कार्ययोजना कार्यान्वयनका लागि अन्य स्रोतबाट २ यू यस डलर बराबरको स्रोत जुटेको हुनेछ ।
- ५६०,००० टन बराबरको हरित गृह ग्यास उत्सर्जन हुन वाट रोकिने छ वा भै हाले पनि त्यसलाई संश्लेषण गरिने छ ।

### कार्यक्रम स्तरमा (Activities Level)

- आयोजना संचालन भएका ७ वटा जिल्लामा कम्तीमा २०० वटा स्थानीय अनुकूलन कार्य योजना (Local Adaption Plan for Action-LAPA) तयार भै सो मार्फत प्राथमिकताका आधारमा अनुकूलनका कृयाकलापहरू कार्यान्वयन भएको हुनेछ ।

### जिल्ला आयोजना समन्वय इकाई रोल्पाको जानकारी

आयोजना कार्यान्वयन भएका ७ वटा जिल्लाहरू मध्ये रोल्पा जिल्ला पनि एक हो । रोल्पा जिल्लामा रहेको यस योजनाको कार्यालयको नाम जिल्ला आयोजना समन्वय इकाई, रोल्पा हो । रोल्पामा आ.व. २०७३/०७४ देखि यो आयोजना संचालनमा आएको हो । आ.व. २०७७/०७८ सम्म कुल ३० वडाहरूका ३० वटा स्थानीय अनुकूलन कार्ययोजना कार्यान्वयन गरि करिब २० हजार जलवायु जोखिममा रहेका घरधुरीहरूको जलवायु समनुकुलन क्षमता बढाउने लक्ष्य यस कार्यालयले राखेको छ । सो अनुरूप यस कार्यालय कार्यक्षेत्र रोल्पा जिल्लाका ७ स्थानीय तहहरूका ३० वटा वडाहरूमा आ.व. २०७६/०७७ देखि कार्यान्वयन गरिने गरि विस्तार गरिएको छ । आयोजनाको उद्देश्य तथा मुख्य सम्पादन सूचक अनुरूप स्थानीय अनुकुलन कार्ययोजनामा उल्लेख गरिएका कार्यक्रमहरू कार्यान्वयनको लागि समूहहरूलाई अनुदान दिनु यस कार्यालयको मुख्य कार्य हो भने सो को कार्यान्वयनको लागि आवश्यक क्षमता अभिवृद्धि तथा समन्वय तथा आयोजना व्यवस्थापन गर्नु यसको सहायक कार्य हो । सो को कार्यान्वयनको लागि कार्यालयमा जिल्ला स्तरमा जिल्ला संयोजक, विज्ञहरू, लेखापाल, प्राविधिक कर्मचारीहरू तथा कार्यान्वयन वडाहरूमा सामाजिक परिचालकहरू कार्यरत छन् ।

कार्यालयको आ.व. २०७५/०७६ को प्रगति विवरण निम्नानुसार छन् ।

### आर्थिक विवरण

कुल बजेट : ८५६.६२ लाख, कुल खर्च प्रगति : ८२.४५

चालु बजेट : ५०.४० लाख चालु खर्च प्रगति : ६३.४१५  
पुँजीगत बजेट : ८०६.२२ लाख पुँजीगत खर्च प्रगति: ८३.७१५

### भौतिक विवरण:

जलवायु अनुकूलित समुदायिक संरचनाको निर्माण, संचालन तथा भू-व्यवस्थापन तर्फ ३११९ घरधुरीहरूलाई १०२ वटा उप-आयोजना कार्यान्वयनको लागि अनुदान रु ५०,००० देखि रु ९,७०,००० सम्म अनुदान उपलब्ध गराएको थियो जसअनुसार सिंचाई पोखरी निर्माण- ४२ वटा, संरक्षण र रिचार्ज पोखरी- १७ वटा, वृक्षारोपण- १० वटा, पानी मुहान संरक्षण- ९ वटा, सिंचाई (पाइपबाट)- ५ वटा, भू-क्षय, बाढी तथा पहिरो नियन्त्रण- ४ वटा, सिंचाई कुलो- ४ वटा, बहु-उद्देशिय खानेपानी - ४ वटा, सोलार लिफ्ट योजना- २ वटा, नर्सरी स्थापना तथा बेर्ना उत्पादन- १ वटा र सा.व. कार्ययोजना तयारी अनुदान - १ वटा रहेका छन् ।

जलवायु अनुकूलित साना किसानका लागि नाफामुखी उत्पादन अनुदान सहयोग तर्फ १९१२ घरधुरीहरूलाई प्रतिघरधुरी रु. १४,००० को दरले अनुदान सहयोग उपलब्ध जसमा बँधुवा पशुपालनको लागि बाख्रा खोर सुधार सहित भुइँ तथा डाले घाँस रोपन- १३६१ घरधुरी, सुधारिएको तरकारी खेति (३७२ घरधुरी, फलफुल खेति - १६५ घरधुरी, पानीको बहु-उपयोग प्रणाली - १० घरधुरी र भुइँ घाँस तथा डाले घाँस रोपन - ४ घरधुरी रहेका छन् ।

### कार्यक्षेत्रको विवरण:

यस कार्यालयले आ.व. २०७५/०७६ मा सुनिल स्मृति गा.पा. वडा नं २, ५ र ६, रोल्पा नगरपालिका वडा नं ८ र १०, त्रिवेणी गा.पा. वडा नं २, रुन्टीगढी गा.पा. वडा नं ७ र ८, माडी गा.पा. वडा नं ५ र परिवर्तन गा.पा. वडा नं १,२,३,४,५ र ६ गरि ६ स्थानीय तहहरूको १५ वटा वडाहरूमा आफ्नो कार्यक्रम संचालन गरेको थियो ।

आ.व. २०७६।७७ देखि विस्तार गरिएको कार्यक्षेत्र सहितको आयोजना कार्यक्षेत्र विवरण (३० वटा वडा)

परिवर्तन गाउँपालिका वार्ड १,२,३,४,५,६

माडी गाउँपालिका वार्ड १,२,३,४,५,६

रोल्पा नगरपालिका वार्ड ६,७,८,१०

त्रिवेणी गाउँपालिका वार्ड २,५,६,७

गंगादेव गाउँपालिका वार्ड १,२

रुन्टीगढी गाउँपालिका वार्ड २,४,७,८

सुनिलस्मृती गाउँपालिका वार्ड १,२,५,६

आयोजनाको कार्यक्षेत्र देखाइएको नक्शा अनुसूचि १९ मा राखिएको छ ।



## २.१४.२ पहल कार्यक्रम (PAHAL Programme) :

यस कार्यक्रमको संक्षिप्त परिचय निम्न बमोजिम रहेको छ ।

- अमेरिकी सहयोग नियोग अन्तर्गत शान्तिका लागि खाद्य निकायको आर्थिक सहयोगमा यो कार्यक्रम लागू भएको ।
- यस कार्यक्रमको अवधि नोभेम्बर २०१४ देखि अक्टोबर २०१९ सम्म (५ वर्ष) रहेको छ ।
- यो कार्यक्रम नेपालको मध्य र सुदूर-पश्चिमका मध्य तथा उच्च पहाडी भेगका १४ जिल्लाहरूमा लागू भैरहेको छ ।

मध्य-पश्चिम क्षेत्रमा – प्युठान, रोल्पा, रुकुम, सल्यान, जाजरकोट, सुर्खेत, दैलेख

लक्ष्य :

- नेपालको मध्य र सुदूर-पश्चिमका मध्य तथा उच्च पहाडी जिल्लाहरूमा जोखिममा रहेका समुदाय खाद्य सुरक्षित हुनेछन्

उद्देश्य १:

- ब्यक्ति, घरपरिवार तथा समुदायहरूको खाद्य सुरक्षा सुनिश्चित गर्न सामाजिक तथा वातावरणीय विपद्को जोखिमलाई न्यूनीकरण गर्ने ।

उद्देश्य २:

- विपद्को जोखिममा रहेका घरधुरीहरूको आर्थिक स्थितिमा सुधार ल्याउने ।

उद्देश्य ३:

- कुपोषण ग्रस्त समुदायहरूमा संकटासन्न घरपरिवारको जीविकोपार्जन तथा पोषणको स्थितिमा सुधार ल्याउने ।

कार्यक्रम संचालित साविक गाविसहरू

- धवाङ, हवामा, मिरुल, थबाङ, जेलबाङ, फगाम

पहल कार्यक्रमका बिषयगत क्षेत्रहरू

- कृषि
- पोषण तथा सरसफाई
- वैकल्पिक जीविकोपार्जन
- विपद जोखिम न्यूनीकरण
- वित्तिय सेवा
- प्राकृतिक श्रोत व्यवस्थापन
- लैंगिक तथा सामाजिक समावेशिकरण
- सुशासन

प्राकृतिक श्रोत व्यवस्थापनका मुख्य क्रियाकलापहरू

- सामुदायिक परिचालनद्वारा प्राकृतिक श्रोत व्यवस्थापन अभ्यास सबलीकरण
- परिवार तहमा प्राकृतिक श्रोत व्यवस्थापन अभ्यास मार्फत उत्पादन अभिवृद्धि तथा जोखिम न्युनिकरण
- प्राकृतिक श्रोत उपभोक्ता समितिमा सीमान्तकृत समुदाय तथा महिलाहरूको सहभागिता अभिवृद्धि
- प्राकृतिक श्रोत व्यवस्थापन सम्बन्धि विवाद न्युनिकरण

- नीजि क्षेत्रको लगानी द्वारा दिगो श्रोत व्यवस्थापन
- तथा जोखिम न्युनिकरण
- वातावरणीय सुशासन

### २.१४.३ गणपति रोजिन एण्ड टर्पेन्टाईन ईण्डष्ट्रिज प्रा.लि.:

यस उद्योगको संक्षिप्त भलक निम्न बमोजिम रहेको छ ।

- यो उद्योग साविक विरपुर ४ चन्द्रौटा कपिलवस्तुमा रहेको ।
- आ.व. २०४९/०५० देखि रोल्पा जिल्लामा वन विभागबाट स्वीकृत लिई खोटे संकलन गर्दै आईरहेको ।
- जिल्लाको ६ वटा डिभिजन वन कार्यालयहरूको सामुदायिक वन क्षेत्रमा खोटे संकलन गरिरहेको ।
- यस आ.व. २०७५/०७६ अर्थात सिजन २०१८ मा ७३ वटा सामुदायिक वन क्षेत्रबाट १०,८८६१४ के.जी. खोटे संकलन तथा निकासी गरी लिएको । जसबाट रु. १,३०,६३,३३८।०० रकम बिभिन्न ७३ वटा सा.व.उ.स.हरूको खातामा जम्मा भएको र रु. १६,९८,२३७।८४ नेपाल सरकारलाई मु.अ.कर बापत आमदानी भएको र रोल्पा जिल्लाका सम्बन्धित स्थानीय तहमा खातामा निकासी कर बापत रु.१७,११,९५६।०० जम्मा भएको । आ.व. २०७६।७७ देखि यस कम्पनीले खोटे संकलन तथा निकासी कार्य बन्द गरेको छ ।

### २.१४.४ गंगा रोजिन एण्ड टर्पेन्टाईन ईण्डष्ट्रिज :

यस उद्योगको संक्षिप्त भलक निम्न बमोजिम रहेको छ ।

- यो उद्योग साविक गनापुर २, बाँकेमा रहेको ।
- आ.व. २०६५/०६६ देखि रोल्पा जिल्लामा बिभिन्न सामुदायिक वन उपभोक्ता समूहसँग सम्भौता गरी खोटे संकलन गर्दै आईरहेको ।
- जिल्लाको ४ वटा सर्वाडिभिजन वन कार्यालयहरूको सामुदायिक वन क्षेत्रमा खोटे संकलन गरिरहेको ।
- यस आ.व. २०७५/०७६ अर्थात सिजन २०१८ मा ६८ वटा सामुदायिक वन क्षेत्रबाट ७,४१,८२२.४ के.जी. खोटे संकलन गरी रु.८९,०१,८६८।८० बिभिन्न ६८ वटा सामुदायिक वन उपभोक्ता समूहको खातामा र रु.११,५७,२४२।९४ नेपाल सरकारलाई मु.अ.कर बापत आमदानी भएका र रोल्पा जिल्लाका सम्बन्धित स्थानीय तहमा खातामा निकासी कर बापत रु.१०,७४,२२९।०० जम्मा भएको ।

### २.१४.५ माउन्ट रोजिन एण्ड टर्पेन्टाईन ईण्डष्ट्रिज प्रा.लि. :

यस उद्योगको संक्षिप्त भलक निम्न बमोजिम रहेको छ ।

- यो उद्योग साविक मधवलिया-६ रुपन्देहीमा रहेको ।
- आ.व. २०६९/०७० देखि रोल्पा जिल्लामा बिभिन्न सामुदायिक वन उपभोक्ता समूहसँग सम्भौता गरी खोटे संकलन गर्दै आईरहेको ।
- जिल्लाको लिवाङ , सुवर्णावती र लुंग्री गरि जम्मा ३ वटा सब डिभिजन वन कार्यालय अन्तर्गत पर्ने सामुदायिक वन क्षेत्रमा खोटे संकलन गरिरहेको ।
- यस आ.व. २०७५/०७६ अर्थात सिजन २०१८ मा १३ वटा सामुदायिक वन क्षेत्रबाट १,००,७०८।०५ के.जी. खोटे संकलन गरी निकासी गरी रु. १२,०८,४९६।०० बिभिन्न १३ वटा सामुदायिक वन उपभोक्ता समूहहरूको खातामा जम्मा भएको, रु.१,५७,१०४।५६ नेपाल सरकारलाई मु.अ.कर बापत प्राप्त भएको र रोल्पा जिल्लाका सम्बन्धित स्थानीय तहको खातामा निकासी कर बापत रु.११३८१२।०० रकम जम्मा भएको ।

**२.१४.६ दिपमाला रोजिन एण्ड टर्पेन्टाईन ईण्डस्ट्रिज प्रा.लि. :**

यस उद्योगको संक्षिप्त भलक निम्न बमोजिम रहेकोछ ।

- यो उद्योग साविक गनापुर-६ बांकेमा रहेको ।
- आ.व. २०७०/०७१ देखि रोल्पा जिल्लामा बिभिन्न सामुदायिक वन उपभोक्ता समूहसँग सम्भौता गरी खोटो संकलन गर्दै आईरहेको ।
- जिल्ला वन कार्यालय अन्तर्गत जौलीपोखरी ईलाका वन कार्यालयको कार्यक्षेत्रमा पर्ने सामुदायिक वन क्षेत्रमा खोटो संकलन गरिरहेको ।
- यस आ.व. २०७५/०७६ अर्थात सिजन २०१८ मा ७ वटा सामुदायिक वन क्षेत्रबाट १,३८,४९२ के.जी. खोटो संकलन तथा निकासी गरी रु. १६,१८,७०४।०० विभिन्न ७ वटा सामुदायिक वन उपभोक्ता समूहहरूको खातामा जम्मा भएको, रु.२,१०,४३१।५२ नेपाल सरकारलाई मु.अ.कर बापत प्राप्त भएको र रु.२,६९,७८४।०० सम्बन्धित स्थानीय तहको खातामा निकासी कर बापत रकम जम्मा भएको ।

**२.१४.७ मनकामना रोजिन एण्ड केमिकल्स उद्योग प्रा.लि. :**

यस उद्योगको संक्षिप्त भलक निम्न बमोजिम रहेकोछ ।

- यो उद्योग साविक गनापुर-७, बांकेमा रहेको ।
- आ.व. २०७०/०७१ देखि रोल्पा जिल्लामा बिभिन्न सामुदायिक वन उपभोक्ता समूहसँग सम्भौता गरी खोटो संकलन गर्दै आईरहेको ।
- जिल्लाको लुंग्री, रुन्टीगढी र माडी सव डिभिजन वन कार्यालयको कार्यक्षेत्रमा पर्ने सामुदायिक वनहरूबाट खोटो संकलन गरिरहेको छ ।
- यस आ.व. २०७५/०७६ अर्थात सिजन २०१८ मा ३ वटा सामुदायिक वन क्षेत्रबाट २४,५०७ के.जी. खोटो संकलन गरी रु. २,९४,०८४।०० विभिन्न ३ वटा सामुदायिक वन उपभोक्ता समूहहरूको खातामा जम्मा भएको, रु. ३८,२३०।०० नेपाल सरकारलाई मु.अ.कर बापत प्राप्त भएको र रु.१,०१,२००।०० सम्बन्धित स्थानीय तहको खातामा निकासी कर बापत रकम जम्मा भएको ।

**२.१४.८ देउती रोजिन एण्ड टर्पेन्टाईन उद्योग प्रा.लि. :**

यस उद्योगको संक्षिप्त भलक निम्न बमोजिम रहेकोछ ।

- यो उद्योग साविक शमसेरगंज-४, बांकेमा रहेको ।
- आ.व. २०७२/०७३ देखि रोल्पा जिल्लामा बिभिन्न सामुदायिक वन उपभोक्ता समूहसँग सम्भौता गरी खोटो संकलन गर्दै आईरहेको ।
- यस आ.व. २०७५/०७६ अर्थात सिजन २०१८ मा ३ वटा सामुदायिक वन क्षेत्रबाट ८९१८ के.जी. खोटो संकलन गरी रु. १,०७,०१६।०० विभिन्न ३ वटा सामुदायिक वन उपभोक्ता समूहहरूको खातामा जम्मा भएको, रु. १३,९१२।०८ नेपाल सरकारलाई मु.अ.कर बापत प्राप्त भएको र रु.८९१७।०० सम्बन्धित स्थानीय तहको खातामा निकासी कर बापत रकम जम्मा भएको ।

## भाग-३

# व्यवस्थापनको आधारमा वनको अवस्था

नेपालमा वन व्यवस्थापनका विषयमा चर्चा गर्दा विभिन्न समयमा कुनै न कुनै किसिमबाट वनको संरक्षण एवं व्यवस्थापन गरिदै आएको पाइन्छ । वन ऐन २०१८, वन संरक्षण (विशेष व्यवस्था) ऐन २०२४, पंचायती वन नियमावली २०३५, पंचायत संरक्षित वन नियमावली २०३५, वन विकास गुरुयोजना २०४५ हुँदै वन ऐन २०४९ तथा वन नियमावली २०५१ जारी भए पश्चात मध्यपहाडी क्षेत्रका वनहरु स्थानीय समुदायहरुलाई समूह गठन गरी क्रमशः सामुदायिक वनको रूपमा हस्तान्तरण गर्दै लगियो भने तराई तथा भित्री मधेसका वनलाई सरकारबाट नै व्यवस्थापन गर्ने नीति अंगिकार गरियो । यसैगरी विशेष वातावरणीय, वैज्ञानिक वा सांस्कृतिक महत्व वा अन्य विशेष महत्व भएका राष्ट्रिय वन क्षेत्रको उचित संरक्षण एवं व्यवस्थापन नहुँदा त्यस्ता महत्वपूर्ण सम्पदा र वासस्थानहरुमा क्रमशः ह्रास आउँदै गयो । सामुदायिक वन व्यवस्थापनमा जनताको प्रत्यक्ष सहभागिता हुँदा सामुदायिक वनको अवस्थामा क्रमशः सुधार आउँदै गयो । वि.सं. २०४९ सालदेखि नेपालमा लागू भएको कबुलियती वन विकास कार्यक्रम सम्पूर्ण रूपमा विपन्न वर्गलाई लक्षित गरिएको समुदायमा आधारित वन व्यवस्थापन पद्धतिको प्रारूप हो । यसमा सामान्यतया ५ देखि १५ गरिब घरधुरीहरुलाई हैसियतमा ह्रास आएको वनको भू-भाग पहिलो पटकमा ४० वर्ष सम्मका लागि कबुलियती वनको रूपमा हस्तान्तरण गरिन्छ । समूहले कार्ययोजना अनुसार राम्रो काम गरेमा हस्तान्तरण गरिएको वनलाई कबुलियतीनामा गरी पुन अर्को ४० वर्ष सम्मका लागि प्रदान गर्न सकिन्छ । संरक्षण, व्यवस्थापनको इतिहास र अभ्यासहरुको सिकाईलाई मनन गरी सामुदायिक तथा कबुलियती वन वाहेकको राष्ट्रिय वन क्षेत्रको उचित संरक्षण र व्यवस्थापनको लागि सरकारद्वारा व्यवस्थित वन, साभेदारी वन, चक्ला वन र संरक्षित वनको प्रवर्धन एवं व्यवस्थापनका कार्यक्रमहरु कार्यान्वयन गरिदै आएको पाइन्छ । वन ऐन र नियमावलीमा व्यवस्था भए बमोजिम डिभिजन वन कार्यालय, रोल्पाको कायक्षेत्र अन्तर्गत पर्ने रोल्पा जिल्लाभरीको कुल ९९,५७६ हेक्टर वन क्षेत्र रहेको पाइन्छ । रोल्पा जिल्लामा रहेको वनक्षेत्र मध्येको राष्ट्रिय वनको अधिकांश भू-भाग समुदायमा आधारित वन व्यवस्थापन पद्धति अन्तर्गत पर्दछ । भू-स्वामित्वको आधारमा वनलाई राष्ट्रिय वन र निजी वन गरी दुई भागमा बाँड्न सकिन्छ ।

### ३.१ राष्ट्रिय वन :

#### ३.१.१ सामुदायद्वारा व्यवस्थित वन :

जिल्लामा रहेको कुल वन क्षेत्र मध्ये ६४,४१८.१७ हेक्टर वन क्षेत्र समुदायमा आधारित वन व्यवस्थापन पद्धतिमा व्यवस्थापन गर्न सकिने सम्भाव्य क्षेत्रको रूपमा रहेकोमा रोल्पा जिल्लामा आ.व.२०७५।७६ को अन्त्य सम्ममा कुल ५२,३७६.०२ हे. (५२.६०%) वनक्षेत्र समुदायमा आधारित वन व्यवस्थापन पद्धति मार्फत व्यवस्थापन भइरहेको पाइन्छ । रोल्पा जिल्लामा सामुदायिक वन, कबुलियती वन र धार्मिक वनगरी तीन प्रकारका समुदायमा आधारित वन व्यवस्थापन पद्धतिहरु लागू गरिएको छ । सब डिभिजन वन कार्यालय अनुसार रुन्टीगढी सब डिभिजन वन कार्यालय अन्तर्गत सबैभन्दा बढी (११,७८९.८९ हे.) र सुनछहरी सब डिभिजन वन कार्यालय अन्तर्गत सबैभन्दा कम वनक्षेत्र (२८३२.७३ हे.) समुदायद्वारा व्यवस्थापन भैराखेको पाइन्छ । त्यसैगरी स्थानीय तह अनुसार

रुन्टीगढी गाउँपालिकामा सबैभन्दा बढी वनक्षेत्र (१०,५३०.१८ हे.) समुदायद्वारा व्यवस्थापन भैराखेको पाइन्छ भने सबैभन्दा कम (१८६०.६८ हे.) सुनछहरी गाउँपालिका अन्तर्गत रहेको पाइन्छ ।

### ३.१.१.१ सामुदायिक वन :

सामुदायिक वन व्यवस्थापन मार्फत ६२५ वटा सामुदायिक वन उपभोक्ता समूहलाई ५२,१५३.२७ हे. (५२.३८%) हेक्टर वन सामुदायिक वनको रूपमा हस्तान्तरण गरिएको पाइन्छ जसमा ५६,७६७ घरधुरी संलग्न रहेका छन् । वनक्षेत्रको संरक्षण, सम्बर्द्धन र सदुपयोग गर्न नेपालकै सफल कार्यक्रम मध्ये सामुदायिक वन विकास कार्यक्रमले रोल्पा जिल्लामा पनि राम्रो सफलता प्राप्त गर्न सफल भएको छ । सामुदायिक वनको व्यवस्थापन गर्ने कार्यमा उपभोक्ता समूहलाई आवश्यक प्राविधिक सहयोग उपलब्ध गराउने, प्रचलित ऐन कानूनहरू लागु गर्न सहयोग गर्ने तथा सा.व.उ.स.हरूले गरेका कामको अनुगमन गर्ने कार्य डिभिजन वन कार्यालयले गर्दछ ।नेपाल सरकारको जनसहभागितामूलक वन व्यवस्थापन नीति अनुसार यस जिल्लामा आ.व. ०५१/०५२ देखि स्थानीय उपभोक्ताहरूको पहिचान गरी सो समूहले परम्परा देखी नै उपभोग गर्दै आएको वन क्षेत्र समूहको माग र चाहना अनुसार वनको संरक्षण, व्यवस्थापन र सदुपयोग गर्नका लागि उपभोक्ता समूह गठन गरी समूहको विधान र वन कार्ययोजना तयार गरी हस्तान्तरण गर्ने तथा म्याद सकिएका कार्ययोजनाको नविकरण गर्ने काम प्रत्येक वर्ष हुँदै आएको छ । हालसम्म हस्तान्तरण भएका सामुदायिक वनहरूमा लिवाङ सव डिभिजन वन कार्यालय अन्तर्गत सबैभन्दा बढी (११९ वटा) सा.व.उ.स.लाई हस्तान्तरण गरिएको पाइन्छ भने सुनछहरी सव डिभिजन वन कार्यालय अन्तर्गत सबैभन्दा कम (४४ वटा) सामुदायिक वन उपभोक्ता समूहहरू हस्तान्तरण गरिएको छ । स्थानीय तह अनुसार रोल्पा नगरपालिकामा सबैभन्दा बढी (१२८ वटा) तथा थवाङ गाउँपालिकामा सबैभन्दा कम (३० वटा) सा.व.उ.स.हरू हस्तान्तरण गरिएको पाइन्छ ।

### तालिका : सव डिभिजन वन कार्यालय अनुसार समुदायद्वारा व्यवस्थित वनहरूको विवरण

क्र. सं.	सव डिभिजन वन कार्यालय	सामुदायिक वन			कबुलियती वन			धार्मिक वन		जम्मा समुदायद्वारा व्यवस्थित वन (हे)
		समूह संख्या	क्षेत्रफल (हे)	घरधुरी संख्या	समूह संख्या	क्षेत्रफल (हे)	घरधुरी संख्या	संख्या	क्षेत्रफल (हे)	
१	लिवाङ	११९	७८४९.०२	९१८४	१४	२५.४९	११७	०	७८७४.५१	
२	त्रिवेणी	८०	७५४३.३१	७२१२	८	३७.४३	९२	०	७५८०.७४	
३	माडी	९७	७८४२.९२	९१८४	३	३७.२५	२५	०	७८८०.१७	
४	जलजला	७५	५९७९.५८	४८०१	१४	६९.०२	१७४	०	६०४८.६०	
५	सुवर्णावती	६१	४८६६.८६	७६६३	४	१४.२७	४०	१	४८८१.८८	
६	रुन्टीगढी	१००	११७८९.८९	८८६८	०	०	०	०	११७८९.८९	
७	लुंग्री	४९	३४८५.४०	६२५९	१	२.१	१५	०	३४८७.५०	
८	सुनछहरी	४४	२७९६.२९	३६२८	११	३६.४४	१२८	०	२८३२.७३	
	जम्मा	६२५	५२१५३.२७	५६७९९	५५	२२२	५९१	१	५२३७६.०२	

यस जिल्लामा हालसम्म २ वटा सामुदायिक वन उपभोक्ता समूहको वैज्ञानिक वन व्यवस्थापन कार्ययोजना स्विकृती भईसकेकोमा रुन्टीगढी सव डिभिजन वन कार्यालय अन्तर्गतको महाप्रभु जन्मस्थल सामुदायिक वनको कार्ययोजना मात्र आ.व. २०७५।७६ मा कार्यन्वयनको लागि शुरु गरिएको छ । संक्षिप्त विवरण तल तालिकामा देखाइएको छ ।

तालिका : वैज्ञानिक वन व्यवस्थापन कार्ययोजना निर्माण भै स्विकृत भइसकेका सामुदायिक वन उपभोक्ता समूहहरू

क्र. सं.	स्थानीय तह	वार्ड	साविक ठे गाना	सामुदायिक वनको नाम	कार्ययोजना परि मार्जन मिति	क्षेत्रफल	घरधुरी	कैफियत
१	रुन्टीगढी गाउँपालिका	९	सखी ९	महाप्रभु जन्मस्थल	२०७५/०३/२५	२०६.६६	३६	कार्यान्वयन शुरु भएको
२	त्रिवेणी गाउँपालिका	४	बुढागाउँ १	लामपुतली	२०७४/०३/३०	१०३.३५	१५३	कार्यान्वयन शुरु नभएको

तालिका : स्थानीय तह अनुसार समुदायद्वारा व्यवस्थित वनहरूको विवरण

क्र. सं.	स्थानीय तह	सामुदायिक वन			कबुलियती वन			धार्मिक वन		जम्मा समुदायद्वारा व्यवस्थित वन (हे)
		समुह संख्या	क्षेत्रफल (हे)	घरधुरी संख्या	समुह संख्या	क्षेत्रफल (हे)	घरधुरी संख्या	संख्या	क्षेत्रफल (हे)	
१	रोल्पा नगरपालिका	१२८	९१०८.७२९	९९०८	१४	२५.४९	११७		०	९१३४.२२
२	त्रिवेणी गाउँपालिका	८०	७५४३.३१	७२१२	८	३७.४३	९२		०	७५८०.७४
३	परिवर्तन गाउँपालिका	५३	४४९२.७६	३५८९	१०	४८.३४	११२		०	४५४१.१०
४	माडी गाउँपालिका	६१	५०५३.२५	५४४२	३	३७.२५	२५		०	५०९०.५०
५	सुनिलस्मृती गाउँपालिका	६१	४८६६.८५७	७६६३	५	१७.२	५५	१	०.७५	४८८४.८१
६	रुन्टीगढी गाउँपालिका	९१	१०५३०.१८	८१४४	०	०	०		०	१०५३०.१८
७	गंगादेव गाउँपालिका	३६	२७८९.६७	३७४२	०	०	०		०	२७८९.६७
८	लुंग्री गाउँपालिका	४९	३४८५.४	६२५९	०	०	०		०	३४८५.४०
९	सुनछहरी गाउँपालिका	३६	१८३७.४९	३०२४	६	२३.१९	६८		०	१८६०.६८
१०	थवाड गाउँपालिका	३०	२४४५.६२	१८१६	९	३३.१	१२२		०	२४७८.७२
	जम्मा	६२५	५२१५३.२७	५६७९९	५५	२२२	५९१	१	०.७५	५२३७६.०२

सामुदायिक वन उपभोक्ता समूहहरूको Database अनुसूचि ट, ९ र १० मा राखिएको छ ।

### ३.१.१.२ कबुलियती वन :

कबुलियती वन भनेको राष्ट्रिय वनको त्यो भाग हो जुन कुनै पनि संगठित संस्था, समुदाय, उद्योगलाई निश्चित उद्देश्य पुरा गर्न निश्चित समयवाधिको लागि कबुलियतनामा गराएर सुम्पिएको वनलाई जनाउँछ । कबुलियती वनको पुर्ण स्वामित्व नेपाल सरकारको हुने गर्दछ । कबुलियती वन सुम्पने निम्न उद्देश्यहरू रहेका छन् ।

- वनपैदावार उत्पादन गरी उद्योग संचालन गर्न ।
- वनपैदावार उत्पादन गरी बिक्रिवितरण गर्न ।
- वनको विकास र संरक्षण हुने गरी वन्यजन्तुको फर्म संचालन गर्न ।
- वनको संरक्षण र विकास हुने गरी पर्यटन व्यवसाय संचालन गर्न ।
- वनको विकास र संरक्षण हुने गरी आयआर्जन कार्यक्रमहरू संचालन गर्न र गरिबी न्यूनीकरणमा टेवा पुऱ्याउन योगदान दिने ।

रोल्पा जिल्लामा कबुलियती वन विकासको लागि पश्चिम उच्च पहाडी गरिबी निवारण आयोजनाले सहयोग



गरेको थियो । हाल कबुलियति वनको विकासको लागि कबुलियति वनको कार्ययोजना नविकरण गर्ने, कबुलियति वनको संस्थागत विकास, नमुना कलष्टर सुदृढिकरण, कबुलियति वनमा आयमुलक कार्यक्रम संचालन, पशु बंश सुधार, कबुलियति वन समुहमा सहकारी गठन तथा संचालन, कबुलियति वनको विकासको लागी १/१ जना वित्त सहायक, जिल्ला सुपरभाईजर तथा रेञ्जर समेतको ब्यबस्था रहेको छ । यस जिल्लामा हालसम्म जम्मा ५५ वटा कबुलियती वन गठन भएका छन् जसमा ५९१ घरधुरी आवद्ध भई कुल २२२ हे. वनक्षेत्रको व्यवस्थापन गर्दै आइरहेको पाइन्छ । सब डिभिजन वन कार्यालय अनुसार तथा स्थानीय तह अनुसारको कबुलियती वनको विवरण माथि तालिकामा देखाइएको छ । यस सम्बन्धि विस्तृत विवरण अनुसूचि ५, ६ र ७ मा देखाइएको छ ।

### ३.१.१.३ धार्मिक वन:

यस जिल्लामा हाल हालसम्म १ वटा मात्र धार्मिक समुहलाई धार्मिक प्रयोजनका लागि धार्मिक वन हस्तान्तरण गरिएको छ । हस्तान्तरित वनको क्षेत्रफल ०.७५ हे. वन क्षेत्र रहेको छ । जसको विवरण निम्नानुसार छ ।

सि.नं.	वनको नाम	ठेगाना	क्षेत्रफल हे.
१	त्रिपुराश्वरी मन्दिर	सुनिलस्मृती २, खुंग्री, रोल्पा	०.७५

### ३.१.२ सरकारद्वारा व्यवस्थित वन:

जिल्लाको कुल वन क्षेत्र ९९,५७६ हेक्टर मध्ये निजी वन, सामुदायिक वन, कबुलियति वन र धार्मिक वनको रुपमा हस्तान्तरण गरी बाँकी रहेको जम्मा ४३,१३६.२५ हे. वन क्षेत्र सरकारद्वारा व्यवस्थित वनको रुपमा रहेको छ । यी वनको ब्यबस्थापन डिभिजन वन कार्यालयले नै गर्दै आई रहेको छ ।

#### ३.२ निजी वन

निजी वन विकासका लागि डिभिजन वन कार्यालय, रोल्पाबाट हजारौं संख्यामा निशुल्क विरुवाहरु वितरण गरिएका छन् । निजी हकभोगका प्रशस्त वन क्षेत्रहरु रहेतापनि हालसम्म रोल्पा जिल्लामा ८.२७ हेक्टर क्षेत्रफलको ५ वटा निजी वन मात्र दर्ता भएका छन । जसको विस्तृत विवरण तलको तालिकामा उल्लेख गरिएको छ ।

तालिका : निजी वनको विवरण

क्र.सं.	निजी वनधनीको नाम	ठेगाना/स्थान	ओगटेको क्षेत्रफल	कैफियत
१	चित्र बहादुर घर्ति	दुबिडाडा-१	१५ रोपनी	
२	ब्रजमान घर्ति	घर्तिगाउ-१	१० रोपनी	
३	कालुराम घर्ति	कोर्चाबाड-९	१.७३ हेक्टर	
४	बालकल्याण मा.वि.	लिवाड-५, रोल्पा	२ हेक्टर	
५	आशिमन बुढा मगर	साविक थबाड ४, रोल्पा	३.२९ हेक्टर	
जम्मा			८.२७	

## भाग-८

# रोल्पा जिल्लामा जडिबुटी तथा गैरकाष्ठ वन पैदावार संकलन र रोजगारीको अवस्था

### पृष्ठभूमि :

जडिबुटी तथा गैरकाष्ठ वन पैदावार नेपालको समग्र र समावेशी विकासका महत्वपूर्ण साधन हुन् । देशभर सुचिकृत करिब ७०० प्रजातीका जडिबुटीजन्य वनस्पती समग्र मानव र विश्व समुदायको लागि प्रकृतिको अद्वितीय उपहार मान्न सकिन्छ । जडिबुटी एवं गैरकाष्ठ वन पैदावारहरु देशका ग्रामिण एवं दुर्गम भेगका असंख्य नेपालीहरुको नगद आम्दानी एवं जिविकोपार्जनको प्रमुख आधारको रूपमा रहेका छन् । मध्य पहाडी तथा उच्च पहाडी र हिमाली क्षेत्रमा पाइने बहुमुल्य जडिबुटीहरु र तीनको उत्पादन विश्व वजारमा अभू बढी महत्वपूर्ण मानिन्छन् । नेपालको कुल क्षेत्रफलको ४५.७४% वनले ढाकेको पाइन्छ जसमध्ये ३७.८०% भू-भाग मध्य पहाडी क्षेत्रमा तथा ३२.२५% भू-भाग उच्च पहाडी तथा हिमाली क्षेत्रमा पर्दछ ।

रोल्पा जिल्लाको कुल १,८८,४६९ हेक्टर क्षेत्रफल मध्ये करिब ५२.८३% भूभाग वनले ढाकेको पाइन्छ । भौगोलिक रूपमा विभाजन गर्दा जिल्लाको कुल भू-भागको करिब ६४% मध्य पहाडी क्षेत्रमा तथा ३६% उच्च पहाडी क्षेत्रमा पर्दछ । वि.सं. २०६८ सालको जनगणनाको तथ्यांक अनुसार यस जिल्लाको कुल जनसंख्या २,२४,५०६ तथा जनघनत्व ११९ जना प्रति वर्ग कि.मी. रहेको पाइन्छ । विभिन्न जातजातीहरुको समिश्रण रहेको यस जिल्लामा सबैभन्दा वढी मगर समुदायको (४३.२१%) बसोबास रहेको छ । जिल्लाका मध्य पहाडी तथा उच्च पहाडी क्षेत्रहरुबाट बर्षेनी लाखौंको जडिबुटी संकलन भई निकासी हुने गरेको पाइन्छ जसमा विभिन्न समुदायका बासिन्दाहरु प्रत्यक्ष रूपमा संलग्न भई वर्षेनी हजारौंको संख्यामा रोजगारी प्रवर्धन तथा लाखौंको आर्थिक कारोबार हुने गरेको छ । आ.व. २०७५/७६ सम्ममा १११ वटा वन पैदावारमा आधारित उद्योगहरु दर्ता भएको तथा ३ वटा जडिबुटी प्रशोधन केन्द्रहरु समेत सञ्चालनमा रहेका छन् । यस जिल्लाको करिब ४३% वनक्षेत्र सल्लाको वनले ढाकेको छ जहाँ खोटे सल्ला प्रजातीको बाहुल्यता रहेको छ । हवापानीको हिसावले यस जिल्लालाई उष्ण प्रदेशिय (Tropical Zone), उपोष्ण प्रदेशिय (Sub-Tropical Zone), शितोष्ण प्रदेशिय (Temperate Zone) र समशितोष्ण प्रदेशिय (Sub-Alpine Zone) गरी ४ भागमा बाँड्न सकिन्छ । यसरी एकै जिल्लाभित्रको हावापानीको विविधताका कारण यहाँ पाइने जडिबुटी तथा गैरकाष्ठ वन पैदावारको विविधतामा पनि यो जिल्ला धनी मानिन्छ । यस जिल्लामा ३६ प्रकारका सुनाखरी प्रजाती पाइने कुराबाट पनि यहाँको विविधतामा प्रचुरता रहेको पुष्टि गर्न सकिन्छ ।

रोल्पा जिल्लामा जडिबुटी एवं गैरकाष्ठ वन पैदावार संकलन कार्य परम्परादेखि नै शुरु भएको पाइन्छ । विस्तृत तथ्यांकको अभावले कुन जडिबुटी कहाँ र के कति परिमाणमा संकलन गरियो र त्यसले के कति रोजगारी प्रवर्द्धन गर्‍यो भन्ने कुरा एकिन गर्न कठिन छ । तथापि डिभिजन वन कार्यालय, रोल्पामा रहेका विगत ६ वर्षको तथ्यांकहरुको विश्लेषण तथा प्रचलित नर्सहरु, खोटे प्रशोधन कम्पनीहरुसँगको परामर्श तथा अनुभव तथा जडिबुटी तथा गैरकाष्ठ वन पैदावारमा आधारित व्यवसायीहरु तथा स्थानीय संकलकहरुको अनुभवलाई समेत आधार मानी यस लेखमा

रोजगारी प्रवर्द्धनको अवस्था समेत विश्लेषण गर्ने प्रयास गरिएको छ । पञ्च वर्षिय वन व्यवस्थापन कार्ययोजना (२०७२।७३ देखि २०७६।७७) अनुसार रोल्पा जिल्लाबाट खोटो सहित वर्षेनी जरा/गानो, पात/डाँठ, फुल र भुवा, फल र बिउ, विरुवा, गम रेजिन/लोहवान र रेसादार प्रजातीका ९८ प्रकारका जडिबुटी तथा गैरकाष्ठ वन पैदावार संकलन तथा निकासी गर्न सकिने सिफारिस गरिएको भए तापनि विगत ६ वर्षको तथ्याँकलाई विश्लेषण गर्दा यस जिल्लाबाट ५४ प्रकारका जडिबुटी तथा गैरकाष्ठ वन पैदावारहरु राष्ट्रिय वन क्षेत्रबाट (सामुदायिक तथा सरकारद्वारा व्यवस्थित वन) तथा १३ प्रकारका जडिबुटी तथा गैरकाष्ठ वन पैदावारहरु नीजि क्षेत्रबाट व्यापारिक प्रयोजनको लागि संकलन तथा निकासी भएको यस अध्ययनले देखाएको छ ।

खोटो संकलन :

नेपालमा व्यवसायिक रुपमा खोटे सल्ला (*Pinus roxburghii*) प्रजातीको रुखबाट रिल प्रविधि अपनाइ खोटो (Resin) संकलन हुने गरेको छ । यो प्रविधिबाट खोटो संकलन गर्दा प्रतिहेक्टर कम्तमा ५ वटा स्वस्थ र गुणस्तरयुक्त माउ रुखहरु छाडी छातीको उचाई (१ मी ३० से.मी.) मा ३० से.मी. वा सोभन्दा बढी व्यास भएका, चोटपक नलागेका, टुप्पो नभाचिएका, भूक्षय हुने स्थानमा नरहेका रुखहरु फागुन महिना सम्ममा छनौट गरी तालिम प्राप्त कामदार मार्फत रिल निर्माण गरी एक सिजनमा चैत्र १ गते देखि कार्तिक मसान्त सम्ममा मात्र संकलन कार्य गर्नुपर्ने हुन्छ । समुद्री सतहबाट ९०० मी देखि १९५० मी को उचाइमा पाइने खोटे सल्लाको वनबाट खोटो संकलनको लागि हाल यस जिल्लामा ६ वटा खोटो प्रशोधन कम्पनी तथा करिब २०० भन्दा बढी सामुदायिक वन उपभोक्ता समूहहरु प्रत्यक्ष संलग्न रहेका छन् ।

यस जिल्लाबाट संकलन हुने गैरकाष्ठ वन पैदावार मध्य खोटो संकलन प्रमुख श्रोत रहेको छ । आ.व. २०७०।७१ देखि



रेखाचित्र : रोल्पा जिल्लामा आ.व. अनुसार खोटो संकलन परिमाण

आ.व. २०७५।७६ सम्म ६ वर्ष अवधिको तथ्यांक विश्लेषण गर्दा रोल्पा जिल्लाबाट १,३८,६९,०३७ केजी खोटो संकलन भई कुल ९,७६,५५४ श्रमदिन बराबरको रोजगारी समेत सृजना भएको देखिन्छ। खोटो संकलनको लागि श्रमदिन अनुमान गर्दा खोटो संकलन तथा प्रशोधन कम्पनीहरूसंगको परामर्श अनुसार रिल प्रविधिबाट प्रति १६०० केजी संकलनको लागि ११२.६६ श्रमदिन लाग्ने तथ्यांकको आधारमा विश्लेषण गरिएको हो।

तालिकामा उल्लेख भए बमोजिम शुरुका २ आर्थिक वर्ष (२०७०।७१ र २०७१।७२) मा सरकारद्वारा व्यवस्थित वनबाट ४२,७९२ के.जी खोटो संकलन भएकोमा त्यसपछिका वर्षहरूमा भने सरकारद्वारा व्यवस्थित वन उपभोक्ता समूहलाई सामुदायिक वनको रूपमा हस्तान्तरण भएका कारण खोटो संकलन सामुदायिक वनभित्र मात्र सिमित हुन पुगेको पाइन्छ। सामुदायिक वन समूहहरूबाट खोटो संकलन गर्दा आम्दानी समूहको कोषमा जम्मा हुने र उक्त रकम समूहले स्विकृत विधान र कार्ययोजना बमोजिम २५% वन विकास, ३५% गरिबी न्युनिकरण तथा बाँकी रकम सामुदायिक विकास जस्ता कार्यहरूमा खर्च गर्नुपर्ने प्रावधान रहेको छ।

**तालिका १ : रोल्पा जिल्लामा वार्षिक खोटो संकलन परिमाण तथा रोजगारी विश्लेषण**

वनको सिम	आ.व. अनुसार संकलन परिमाण (के.जी)						कुल जम्मा परिमाण	औषत वार्षिक
	७०/७१	७१/७२	७२/७३	७३/७४	७४/७५	७५/७६		
सामुदायिक वन	२२३१९६२	२३५९३०७	१९५१४१७	२५९२०४८	२५९२०४८	२०९९४६१.५	१,३८,२६,२४५	२३,०४,३७४
सरकारद्वारा व्यवस्थित वन	२४७८०	१८०१२	०	०	०	०	४२,७९२	७,१३२
जम्मा	२२५६७४२	२३७७३१९	१९५१४१७	२५९२०४८	२५९२०४८	२०९९४६१.५	१,३८,६९,०३७	२३,११,५०६
अनुमानित रोजगारी (श्रमदिन)	१५८९०३	१६७३९३	१३७४०४	१८२५१३	१८२५१३	१४७८२८	९,७६,५५४	१,६२,७५९

खोटो संकलनबाट भएको सामुदायिक वन उपभोक्ता समूहको आम्दानी, स्थानीय कर शुल्क तथा राजश्व (आम्दानी र मु.अ.क.) समेत गरी कुल १५ करोड ६४ लाख रुपियाँ आम्दानी भएको देखिन्छ जसमध्ये करिब १२ करोड ६९ लाख रुपियाँ (८१%) सामुदायिक वन उपभोक्ता समूहको कोषमा जम्मा भएको देखिन्छ भने करिब १ करोड ६८ लाख (११%) सरकारी राजश्वमा र करिब १ करोड २७ लाख रुपियाँ (८.१%) स्थानीय निकाय कर (जि.वि.स./जि.स.स./स्थानीय तह शुल्क) स्वरूप आम्दानी भएको देखिन्छ। वार्षिक सरदर २३,११,५०६ केजी खोटो संकलनबाट रोल्पा जिल्लामा बर्षेनी १,६२,७५९ श्रमदिन बराबरको रोजगारी प्रवर्द्धन हुनुको साथसाथै सामुदायिक वन उपभोक्ता समूहको आम्दानी रु.२,११,४६,८३०, स्थानीय तहको आम्दानी रु.२१,१५,९२६ तथा सरकारी राजश्वको रूपमा रु.२७,९७,४४३ संकलन हुने गरेको यस तथ्यांकले देखाएको छ।

**तालिका : खोटो संकलनबाट आ.व. ७०।७१ देखि आ.व. ७५।७६ सम्म भएको आम्दानी तथा राजश्व विवरण**

विवरण	आ.व.अनुसार खोटोसंकलनबाट प्राप्त आम्दानी तथा राजश्व रकम रु.						कुल जम्मा रु.
	७०/७१	७१/७२	७२/७३	७३/७४	७४/७५	७५/७६	
सामुदायिक वन समूह	१३३९१७७३	१८८७४४५९	१९५१४१७०	२५९२०४८४	२३९८६५५५	२५९९३५३७	१२,६८,८०,९७९
स्थानीय कर	१८०५३९४	१९०१८५६	१५६११३४	२०७३६३९	२०७३६३९	३२७९८९८	१,२६,९५,५५८
नेपाल सरकारको आम्दानी तथा मु.अ.क. समेत जम्मा	१९०८९३९	२५७५८०१	२५३६८४२	३३६९६६३	३११८२५२	३२७५१६०	१,६७,८४,६५७
कुल जम्मा	१७१०६१०६	२३३५२११६	२३६९२१४६	३१३६३७८६	२९१७८४४६	३१७४८५९५	१५,६३,६१,१९४

**अन्य जडिबुटी तथा गैरकाष्ठ वन पैदावार संकलन :**

विगत ६ वर्षको तथ्याँक अनुसार रोल्पा जिल्लाको राष्ट्रिय वनबाट ९,२४,५२४ केजी (६५%) र नीजि जग्गाबाट ५,०८,०७६ केजी (३५%) गरी जम्मा १४,३२,६०० केजी खोटो बाहेकका अन्य जडिबुटी तथा गैरकाष्ठ वन पैदावारहरु संकलन तथा निकासी भएको र त्यसबाट रु.७२,४५,३६२ राजश्व आम्दानी भएको पाइएको छ । दिगो र व्यवस्थित रूपमा संकलन गरे वार्षिक रूपमा समेत उत्पादन लिन सकिने कतिपय प्रजातीहरुको खेति विस्तारको समेत राम्रो सम्भावना रहेको छ । यी वन पैदावारहरु संकलनमा जिल्लाको हावापानीको विविधताका कारण उच्च पहाडी भेग सम्मका किसान तथा उपभोक्ताहरु समेत प्रत्यक्ष रूपमा संलग्न हुने गरेको पाइन्छ । यी उत्पादनहरुले स्थानीय समुदायको जिपिकोपार्जन, विदेश निकासी तथा राष्ट्रिय अर्थतन्त्रमा समेत विशेष महत्व राख्दछन् । रोल्पा जिल्लाबाट सबैभन्दा बढी मात्रमा संकलन हुने जडिबुटीमा टिमुरको फल पर्दछ जुन उल्लेखित ६ वर्षको अवधिमा कुल संकलन परिमाण मध्ये ६,१५,००९ केजी (४३%) संकलन भएको तथ्याँकले देखाएको छ । संकलित टिमुरको परिमाण मध्ये नीजि जग्गाबाट ६२% र बाँकी ३८% राष्ट्रिय वनबाट संकलन तथा निकासी भएको देखिन्छ । रोल्पा जिल्ला टिमुर खेतीको लागि सम्भाव्य क्षेत्र रहेकोले डिभिजन वन कार्यालय रोल्पाले पकेट क्षेत्रमा जडिबुटी खेती विस्तार अन्तर्गत टिमुर खेती कार्यक्रम समेत सञ्चालन गर्दै आएको छ । यस बाहेक यस जिल्लाबाट उत्पादित अन्य प्रजातीहरुमा क्रमशः काउलो, रिठ्ठा, सेतकचिनी, तिगेडी, पाषाणवेद, तेजपात, पदमचाल, अमला, सुगन्धकोकिला आदिको उपलब्धता राम्रो रहेको तथ्याँकले देखाएको छ । उल्लेखित प्रजातीहरुको समेत उपयुक्तता हेरी खेती विस्तार गर्न सके थप लाभ लिन सकिने अवस्था रहेको देखिन्छ ।

तालिका रोल्पा जिल्लाबाट संकलित खोटो बाहेकका अन्य जडिबुटी तथा गैरकाष्ठ वन पैदावारहरुको परिमाण, राजश्व तथा रोजगारी

विवरण	आ.व. अनुसार संकलित खोटो बाहेकका अन्य जडिबुटी तथा गैरकाष्ठ वन पैदावारहरुको परिमाण (केजी)						जम्मा
	७०/०७१	७१/०७२	७२/०७३	७३/०७४	७४/०७५	७५/०७६	
राष्ट्रिय वन	७८१४५	१६५३६७	६४७७२	१८९९९०	२३२८२५	१९३४२५	९,२४,५२४
नीजि जग्गा	०	०	२१७४१७	१५५१५५	५८०००	७७५०४	५,०८,०७६
कुल जम्मा	७८१४५	१६५३६७	२८२१८९	३४५१४५	२९०८२५	२७०९२९	१४,३२,६००
संकलित राजश्व रु.	५,३४,०६१	१०,५७,३०६	५,०१,०९५	१५,९९,६५०	१४,८५,२७५	२०,६७,९७५	७२,४५,३६२
अनुमानित रोजगारी (श्रमदिन)	१२,२९१	१९,३५३	४६,७३१	६६,३९०	४१,९७१	४७,७११	२,३४,४४७

**तालिका : राष्ट्रिय वनबाट संकलित खोटो बाहेकका अन्य जडिबुटी तथा गैरकाष्ठ वन पैदावारहरु**

सि. नं.	जडिबुटी प्रजाति	आ.व.अनुसार राष्ट्रिय वन क्षेत्रबाट संकलित जडिबुटी तथा गैरकाष्ठ वन पैदावारहरुको परिमाण (केजी)						जम्मा परिमाण (केजी)
		०७०/७१	०७१/७२	०७२/७३	०७३/७४	०७४/७५	०७५/७६	
१	टिमुर फल	३१६१२	४४६४८	१३८३०	४८०००	४८०००	४८०००	२,३४,०९०
२	काउलो बोक्रा	१३३००	२७८००	३९५०	१३७००	१८४००	१०००	७८,१५०
३	रिठ्ठाको फल	९००	३४०००	२१००	४३५०	६२००	१६५००	६४,०५०
४	सेतक चिनी	०	०	०	३०००	३००००	३००००	६३,०००
५	तिगेडी	०	५३००	१०००	२०००	३६१००	१५४००	५९,८००
६	पाषाणवेद	६८००	२५००	९३००	९९००	३१००	२३५००	५५,१००

७	तेजपात	६०००	५७७३	३२५०	६७००	७०००	७०००	३५,७२३
८	चुल्टी अमिलो/पदमचाल	६३५	२१७७	३८००	९७००	९४५०	८५००	३४,२६२
९	अमला	१२५०	६५००	५००	९०००	११३२५	३४००	३१,९७५
१०	दालचिनी बोक्रा	१३५०	११३७७	६५०	५३००	४२००	७९००	३०,७७७
११	विषफेज	०	९००	१३०००	८००	९१००	५५००	२९,३००
१२	सुगन्धकोकिला	५००	१०००	२००	१८४००	३१००	४०००	२७,२००
१३	अन्य	१५७९८	२३३९१.५	१३१९२	५९१४०	४६८५०	२२७२५	१,८१,०९७
	जम्मा	७८१४५	१६५३६७	६४७७२	१८९९९०	२३२८२५	१९३४२५	९,२४,५२४

जडिबुटी संकलनमा रोजगारीको अनुमान गर्दा जडिबुटी व्यवसायी संघका प्रतिनिधी तथा स्थानीय संकलनहरूको अनुभवलाई आधार मानिएको छ । टिमुरको हकमा १० केजी टिमुर संकलन तथा सरसफाई, सामान्य प्रशोधन तथा, ग्रेडिङ आदि गरी जिल्लास्तरको व्यापारीसम्म पुनको लागि ३ जना बराबरको श्रमदिन लाग्ने अनुमान गरिएको छ । उल्लेखित सबै उत्पादनहरूको आ आफ्नो प्रकृति अनुसार श्रमदिन बढी वा घटि हुने गर्दछ । यसरी सम्पूर्ण वन पैदावारहरूबाट हुने रोजगारी अनुमान गर्दा ६ वर्षमा कुल २,३४,४४७ श्रमदिन बराबरको रोजगारी सृजना भएको देखिन्छ । औसत वार्षिक रूपमा रोल्पा जिल्लाबाट २,३८,७६७ केजी जडिबुटी निकासी हुने गरेको र यसबाट वार्षिक रु.१२,०७,५६० बराबरको राजश्व आम्दानी हुनुको साथसाथै ३९,०७५ श्रमदिन बराबरको रोजगारी सृजना हुने गरेको पाइएको छ । नीजि आवादीबाट उत्पादिन जडिबुटी संकलनमा राजश्व नलाग्ने हुदा तालिकामा उल्लेखित राजश्व विवरणमा राष्ट्रिय वनबाट संकलन इजाजत बापत लिइने राजश्व दस्तुर मात्र समावेश गरिएको छ ।

**तालिका : नीजि जग्गाबाट संकलिन जडिबुटी तथा गैरकाष्ठ वन पैदावारहरू**

सि.नं.	जडिबुटी प्रजाति	आ.व.अनुसार नीजि आवादी जग्गाबाट संकलित जडिबुटी तथा गैरकाष्ठ वन पैदावारहरूको परिमाण (केजी)						जम्मा परिमाण (केजी)
		०७०/७१	०७१/७२	०७२/७३	०७३/७४	०७४/७५	०७५/७६	
१	टिमुर			११६१६०	१३५५५५	५१७००	७७५०४	३,८०,९१९
२	काउलोको बोक्रा			३६६२६	१६०००			५२,६२६
३	रिट्ठाको फल			२००४				२,००४
४	तिगेडी			२०००				२,०००
५	पाषणवेद			२००				२००
६	तेजपात			८२०६	३६००	२०००		१३,८०६
७	चुल्टी अमिलो			३५००				३,५००
८	दालचिनी बोक्रा			१६६०१		४३००		२०,९०१
९	सुगन्धकोकिला			२५००				२,५००
१०	अन्य			२९६२०	०	०	०	२९,६२०
	कुल जम्मा			२१७४१७	१५५१५५	५८०००	७७५०४	५,०८,०७६

**जडिबुटी तथा गैरकाष्ठ वन पैदावार सम्बन्धि नीतिगत समिक्षा :**

जडिबुटी तथा गैरकाष्ठ वन पैदावारहरू (Non Timber Forest Products - NTFPs) को दिगो संकलन तथा उपयोग गरी आर्थिक लाभ लिनको लागि २१ वर्षे वन विकास गुरुयोजना २०४६ ले पहिलोपटक नीतिगत रूपमा



उल्लेख गरेको पाइन्छ । गुरुयोजनाको खाका अनुरूप शुरु भएको सामुदायिक वन, कबुलियती वन जस्ता समुदायमा आधारित वन व्यवस्थापन पद्धतिको शुरुवातसँगै भए पनि निजी क्षेत्रको सिमित लगानी, समित उत्पादनहरूले मात्र अन्तरराष्ट्रिय वजारमा प्रवेश पाउनु तथा धेरैजसो उत्पादनहरू कच्चा पदार्थको रूपमा जानुले राम्रो मुल्य पाउन नसक्नु, स्थानीय ठेकेदार तथा व्यापारीहरूले मात्र बढी लाभान्दित हुनु, खेती प्रवर्द्धनमा उल्लेखनिय उपलब्धी हासिल नहुनु जस्ता कारणले गुरुयोजनाको उपलब्धीलाई पूर्ण गर्न नसके पनि ग्रामिण समुदायका बासिन्दाहरू कुनै न कुनै रूपमा यसबाट लाभान्दित हुदै आएको कुरालाई नकार्न सकिदैन । वन ऐन २०४९ तथा नियमावली २०५१ ले गुरुयोजनाले नीतिगत व्यवस्था गरेका प्रावधानहरूलाई कानुनी मान्यता दिदै सरकारद्वारा व्यवस्थित वनबाट जडिबुटी तथा गैरकाष्ठ वन पैदावार (NTEFPs) संकलनको लागि प्रजाती अनुसारको राजश्व निर्धारण गरी निश्चित प्रकृयाबाट संकलन तथा विक्री वितरणको व्यवस्था गरेको पाइन्छ भने सामुदायिक वन, साभेदारी वन, कबुलियती वन लगाएतका समुदायमा आधारित वन व्यवस्थापन पद्धति मार्फत स्विकृत कार्ययोजनाको प्रावधान अनुरूप दिगो र व्यवस्थित रूपमा संकलन तथा विक्री वितरण गर्ने तथा खेति विस्तारलाई समेत जोड दिने गरी स्पष्ट कानुनी व्यवस्था गरेको पाइन्छ । जडिबुटी एवं गैरकाष्ठ वन पैदावार (NTEFPs) विकास नीति २०६१ ले उच्च मूल्यका जडिबुटी एवं गैरकाष्ठ वन पैदावारहरूको संरक्षण र संवर्द्धनबाट अर्थव्यवस्थामा ठोस योगदान पुऱ्याई सन् २०२० सम्म अन्तरराष्ट्रिय जगतमा नेपाललाई जडिबुटी एवं गैरकाष्ठ वन पैदावारको बृहत भण्डारको रूपमा परिचित तुल्याउनु दिर्घकालिन सोच राखेकोमा सो बमोजिम उपलब्धी हासिल हुन भने सकेको छैन । खोटो संकलन कार्यको नियगमनका लागि खाटो संकलन कार्यविधि २०६४ समेत लागू गरी कार्यन्वयनमा रहेको छ ।

वन नीति २०७१ ले वन क्षेत्रको उत्पादकत्व र वन पैदावारको उत्पादन गरी स्थानीय तथा राष्ट्रिय आवश्यकता परिपुर्ति गर्दै निकासी प्रवर्द्धन गर्ने र राष्ट्रिय अर्थतन्त्रमा वन क्षेत्रको योगदान अभिवृद्धि गर्ने उद्देश्य निर्धारण गरेको थियो । उक्त नीतिले जडिबुटी एवं गैरकाष्ठ वन पैदावारहरूको समुचित संरक्षण, सम्बर्द्धन र सदुपयोग गर्दै रोजगारी सृजना, र आय वृद्धि गरी विपन्न वर्गको जीविकोपार्जनमा सुधार र पारिस्थिकिय प्रणालीबीच सन्तुलन कायम राख्ने लक्ष्य निर्धारण गरेको थियो । साथै व्यसायिकरण हुन सक्ने जडिबुटी एवं गैरकाष्ठ वन पैदावारहरूको खेति प्रविधि विकास गरी वनक्षेत्र भित्र र बाहिर समेत विस्तार गर्ने र त्यसको उपयोग र गुणस्तर अभिवृद्धि गरी वजार प्रवर्द्धन गर्ने कार्यनीति समेत उक्त नीतिले तय गरेकोमा सोही कुरालाई वन क्षेत्रगत रणनीति २०७२ ले समेत आत्मासाथ गरेको पाइन्छ । १४ औं त्रिवर्षिय योजनामा उच्च मुल्यका जडिबुटी तथा गैरकाष्ठ वन पैदावारहरूको संरक्षण, संवर्द्धन, खेती विस्तार तथा निर्यातका लागि ब्रान्डि<sup>३</sup> सहितको बजार प्रवर्द्धन गर्ने कार्यनीति तय गरेको थियो जुन कुरा १५ औं पञ्च वर्षिय योजनामा समेत निरन्तरता दिएको पाइन्छ । संघिय लोकतान्त्रिक गणतन्त्रात्मक संविधान जारी भए पश्चात राज्य पुनसंरचनाका कार्यहरू अगाडी बढी रहेको र सोही बमोजिम राष्ट्रिय वन नीति २०७५ लागू भैसकेको छ । यस नीतिले समेत वनमा आधारित उद्योग व्यवसायको प्रवर्द्धन र विकास गरी रोजगारीका अवसर गुणात्मक रूपमा बृद्धि गर्ने र NTEFPs को उपयुक्त क्षेत्र छनौट (Zoning), र प्रजाती छनौट (Pocket Area) लाई विशेष जोड दिएको पाइन्छ । संघिय वन ऐन लागू भए पश्चात प्रदेश वन ऐन तथा स्थानीय कानुनहरूमा समेत NTEFPs लाई दिगो व्यवस्थापको माध्यमबाट अधिकतम लाभ लिने र रोजगारीका अवसरहरूलाई थप विस्तार गरी राष्ट्रिय अर्थतन्त्रमा योगदान पुऱ्याउने अवधारणा अनुरूप गर्नुपर्दछ भन्नेमा द्विविधा नहोला ।

#### अवसर तथा चुनौतीहरू :

रोल्पा जिल्लाबाट निकासी हुने जडिबुटीलाई स्थानीयस्तरमै प्रशोधन गरी निर्यात प्रवर्द्धन गर्न सके रोजगारीका थप अवसरहरू सृजना भई राष्ट्रिय अर्थतन्त्रमा समेत थप योगदान पुऱ्याउन सकिन्छ । प्रचलित बजार

भाउको तुलनामा स्थानीय संकलक, उत्पादक तथा किसानहरूले प्रयाप्त मुल्य पाउन नसकेको, समयानुकुल बजार व्यवस्थापन गर्न नसकेकोले बजार अभावका कारण कहिलेकाही जडिबुटी लामो समयसम्म बजारमा पुग्न नसक्दा गुणस्तरमा ह्रास आउने गरेको, स्थानीयस्तरमा जडिबुटीको भण्डारण गृह नहुनु, जनचेतनाको अभावका कारण जडिबुटी तथा गैरकाष्ठ वन पैदावारहरूको दिगो संकलन हुन नसक्नु, जडिबुटी तथा गैरकाष्ठ वन पैदावारहरूको गुणस्तरको आधारमा ग्रेडिङ तथा लेभलिङ गरी बजारको सुनिश्चितता गर्न नसक्नु, खेती गर्न सम्भाव्य प्रजातीहरूको पनि पर्याप्त मात्रामा खेती गरी उत्पादन बढाउन नसक्नु, व्यवसायिक रूपले महत्वपूर्ण गैरकाष्ठ वन पैदावारको बारेमा स्थानीय कृषक, उपभोक्ता र अन्य सरोकारवालाहरूमा अनभिज्ञता तथा अपुर्ण जानकारी रहनु, मुल्यवान जडिबुटी तथा गैरकाष्ठ वन पैदावारहरूको अध्ययन र अनुसन्धानात्मक कार्यलाई जोड नदिएर तथा कतिपयको पहिचान हुन नसक्नु, जलवायु परिवर्तनका कारण कतिपय प्रजातीहरू लोप हुने अवस्थामा पुग्नु, नीजि तथा सहकारी क्षेत्र लगानीको लागि यस क्षेत्रमा आकर्षित हुन नसक्नु आदि विविध कारणहरूले नेपालको जडिबुटी तथा गैरकाष्ठ वन पैदावारबाट लाभ लिने प्रयाप्त अवसरहरू हुँदाहुँदै पनि धेरै चुनौतीहरूको सामना गर्नुपरेको छ । खोटो संकलन गर्दा संकलकहरूलाई प्रयाप्त तालिम नदिएर तथा अनुगमन फितलो हुनुले पनि भविष्यमा संकलन गरिएका रूखहरू मर्न सक्ने/सुकने हुँदा यसबाट अहिले नै सजग रही काम गर्न खोटो संकलन कम्पनीहरू, सामुदायिक वन समूहहरू लगाएत सबै सरोकारवालाहरूको ध्यान जानु जरुरी देखिन्छ । संघिय लोकतान्त्रिक गणतन्त्रान्मक संविधान लागू पश्चात देशमा संघ, प्रदेश र स्थानीय तह गरी तीन तहको सरकार रहेको बर्तमान अवस्थामा स्थानीय सरकारहरूले मापदण्ड विना कर असुली गर्ने गरेकाले खासगरी खोटो संकलन तथा निकासी कार्यमा असहजता सृजना भएको भन्ने खोटो संकलन गर्ने कम्पनीहरूको गुनासो बढेको पाइन्छ । राज्य पुनसंरचना पश्चात जडिबुटी तथा गैरकाष्ठ वन पैदावारबाट हुने लाभलाई विस्तार गर्ने प्रचुर सम्भावनाहरू र अवसरहरूको सृजना भएको हुँदा सबै पक्षले जिम्मेवारीपूर्वक यस क्षेत्रको सुधारका लागि काम गर्नु जरुरी छ ।

### निष्कर्ष :

हावापानीको विविधता रहेको रोल्पा जिल्लाबाट बर्षेनी संकलन तथा निकासी हुने जडिबुटी तथा गैरकाष्ठ वन पैदावारबाट करिब २ लाख श्रमदिन बराबरको रोजगारी सृजना हुने तथा करोडौंको आर्थिक कारोवार हुने गरेको छ । स्थानीय समुदायको जिविकोपार्णको मुख्य आधारको रूपमा रहेका जडिबुटी तथा गैरकाष्ठ वन पैदावारहरूको वैज्ञानिक अध्ययन, दिगो व्यवस्थापन, व्यवसायिक खेती विस्तार तथा उत्पादनमा बृद्धि, जनचेतना अभिवृद्धि, मूल्य अभिवृद्धि, लगानी प्रबर्धन तथा बजार प्रवर्धनद्वारा स्थानीय समुदायको आयस्तरमा बृद्धि र थप रोजगारी सृजना गरी संयुक्त राष्ट्रसंघले तय गरेका दिगो विकासका उद्देश्यहरू बमोजिम गरीबी निवारणको लागि भरपर्दो आधार बनाउदै राष्ट्रिय अर्थतन्त्रमा समेत उल्लेखनिय योगदान पुऱ्याउन सक्ने देखिन्छ ।

## भाग-५

# रोल्पा जिल्लामा भएका वृक्षारोपणहरूको संक्षिप्त जानकारी

### ५.१ परिचय :

नेपालमा वन र कृषिक्षेत्र बीच अन्योन्याश्रित सम्बन्ध रहि आएको छ । दिगो विकासमा अमूल्य योगदान रहेको वनक्षेत्रको रोजगारी सिर्जना, आयआर्जन, स्थानीय समुदायको काठदाउरा, घाँसपात एवं गैरकाष्ठ वन पैदावार लगायतका आधारभूत आवश्यकता पुरा गर्न तथा जलवायु परिवर्तनको प्रभाव न्युनिकरण, वायुमण्डलमा रहेको कार्बन शोषण तथा वातावरणीय सेवा जस्ता अत्यावश्यक सेवाहरू वनक्षेत्रबाट उपलब्ध हुँदै आएका छन् । वनक्षेत्रले कृषि, उद्योग, जलस्रोत, वातावरण र जैविक विविधता संरक्षणका लागि महत्वपूर्ण आधार प्रदान गरेको छ । यस्तो अमूल्य वनस्रोतको अभिवृद्धिका लागि गरिने वृक्षारोपण कार्य नेपालमा सनातन देखि नै चल्दैआएको छ । नाङ्गा डाँडाकाँडा, चौर, पखेरा, सडक दायँवायाँ, तालतलैया तथा पानी पर्ने वरपर एवं नदी किनाराहरूमा फाटफुट विरुवा रोप्ने र हुर्काउने परम्परा आदिकालबाटै रहिरहेको छ । त्यसैगरी धार्मिक स्थल तथा चौताराहरूमा धार्मिक महत्वका विरुवाहरू जस्तै वर, पीपल, समी, बेल, काभ्रो, नारेश्वर जस्ता प्रजाती रोपी हुर्काएको यत्रतत्र देखिन्छन् । साथै निजी जग्गाहरू र सार्वजनिक स्थलहरूमा समेत डालेघाँस एवं फलफूलका प्रशस्त विरुवा लगाई उपयोगमा आइरहेका छन् । वन विकास गुरुयोजना २०४५ का अनुसार वि.सं. २०२० देखि २०४१ सम्ममा सरकारीस्तरबाट देशभर ४७,००० हेक्टर र सामुदायिक स्तरबाट २१,९०० हेक्टर क्षेत्रमा वृक्षारोपण भइसकेको देखिन्छ । हालसम्म पनि वन कार्यालय लगायतका सरकारी निकायहरू, विभिन्न आयोजना/परियोजना तथा गैरसरकारी संस्थाहरूबाट सरकारी वनक्षेत्र तथा सार्वजनिक जग्गामा ठूलो परिमाणमा वृक्षारोपण एवं निजी वृक्षारोपणका लागि लाखौं विरुवा वितरण भइरहेका छन् । पुराना वृक्षारोपण क्षेत्रहरू २० को दशकदेखि ४० को दशकसम्मका वृक्षारोपणमा उपयुक्त साइजका विरुवा, वृक्षारोपण क्षेत्रमा तारवार र हेरालुको व्यवस्थाका कारण वृक्षारोपण कार्य प्रायः सफल भई कतिपय स्थानमा हाल घना वनको रूपमा विकसित भईसकेका छन् । ५० को दशकपछि नयाँ वृक्षारोपणमा भन्दा भैरहेका वनको संरक्षण र व्यवस्थापनमा बढी जोड, विरुवाको गुणस्तरमा कमजोरी एवं तारवार तथा हेरालुको व्यवस्था नभएकोले वृक्षारोपण क्षेत्रहरूको अवस्था अपेक्षाकृत सन्तोषजनक हुन नसकेको देखिन्छ ।

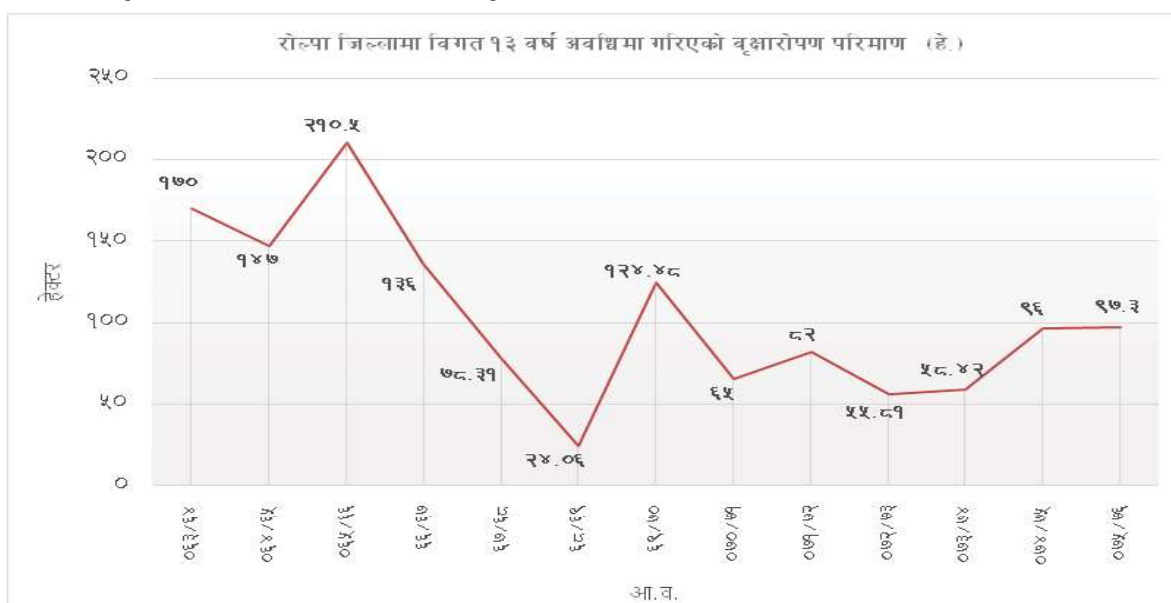
### ५.२ रोल्पा जिल्लामा वृक्षारोपण :

रोल्पा जिल्लामा पनि वृक्षारोपण कार्य वन कार्यालयको स्थापना हुनु अगाडी बाटै शुरु भएको भए तापनि त्यसको यथेष्ट तथ्यांक अभावका कारण जिल्लाको कुन कुन स्थानमा के कति वृक्षारोपण गरियो भन्ने यकिन गर्न गाह्रो छ । वन कार्यालयमा भएका तथ्यांकहरूलाई संकलन गरी विशेषगरी आ.व. २०६३।६४ देखि यताका वर्षहरूमा यस जिल्लामा भएको वृक्षारोपण तथ्यांकलाई संक्षिप्त रूपमा प्रस्तुत गर्ने प्रयास गरिएको छ । डिभिजन वन कार्यालयको आ.व. २०७५।७६ सम्मको तथ्यांक अनुसार यस जिल्लामा हालसम्म कुल १३४४.८८ हे. सरकारी, सार्वजनिक तथा निजी भू-भागमा खोटेसल्ला, विभिन्न डालेघाँस, बहु उपयोगी तथा गैरकाष्ठ प्रजातीहरू, फलफुल प्रजातीहरू आदि वृक्षारोपण भएको तल तालिकाबाट देख्न सकिन्छ ।

आ.व.	प्रजाती	वृक्षरोपण (हे.)	संख्या	कैफियत
०६३/६४	खोटेसल्ला, टाँकी, टुनी, वाँफ, देवदार, किम्बु, बकाइनो, अमला, लप्सी, पैयु, चिउरी आदि	१७०	२११,८९८	
०६४/६५	खोटेसल्ला, टाँकी, टुनी, वाँफ, देवदार, किम्बु, बकाइनो, अमला, लप्सी, पैयु, चिउरी आदि	१४७	१७८,१७७	
०६५/६६	खोटेसल्ला, टाँकी, टुनी, वाँफ, देवदार, किम्बु, बकाइनो, अमला, लप्सी, पैयु, चिउरी आदि	२१०.५	२५९,७५१	
६६/६७	खोटेसल्ला, टाँकी, टुनी, वाँफ, देवदार, किम्बु, बकाइनो, अमला, लप्सी, पैयु, चिउरी आदि	१३६	२५६,०००	
६७/६८	खोटेसल्ला, टाँकी, टुनी, वाँफ, रयच, देवदार, हरो, बरो, किम्बु, अग्रिसो, बकाइनो, अमला, लप्सी, पैयु, मसला, सुगन्धकोकिला, चिउरी आदि	७८.३१	९५,०००	
६८/६९	खोटेसल्ला, टाँकी, टुनी, वाँफ, रयच, देवदार, हरो, बरो, किम्बु, अग्रिसो, बकाइनो, अमला, लप्सी, पैयु, मसला, सुगन्धकोकिला, चिउरी आदि	२४.०६	२९,१६०	
६९/७०	खोटेसल्ला, टाँकी, टुनी, वाँफ, रयच, देवदार, हरो, बरो, किम्बु, अग्रिसो, बकाइनो, अमला, लप्सी, पैयु, मसला, सुगन्धकोकिला, चिउरी आदि	१२४.४८	१५१,०००	
०७०/७१	खोटेसल्ला, टाँकी, टुनी, दालचिनी, इपिल इपिल, वाँफ, रयच, देवदार, हरो, बरो, किम्बु, अग्रिसो, बकाइनो, अमला, गोलडमोहर, लप्सी, पैयु, मसला, सुगन्धकोकिला, चिउरी आदि	६५	७८,०००	
०७१/७२	खोटेसल्ला, टाँकी, टुनी, दालचिनी, इपिल इपिल, वाँफ, रयच, देवदार, हरो, बरो, किम्बु, अग्रिसो, बकाइनो, अमला, गोलडमोहर, लप्सी, पैयु, मसला, सुगन्धकोकिला, चिउरी आदि	८२	१००,०००	
०७२/७२	खोटेसल्ला, टाँकी, टुनी, दालचिनी, इपिल इपिल, वाँफ, रयच, देवदार, हरो, बरो, मसला, सुगन्धकोकिला, टिमुर र चिउरी	३०.८१	५४,७९६	सा.व., क.व
	खोटेसल्ला, टाँकी, टुनी, दालचिनी, इपिल इपिल, वाँफ, रयच, देवदार, हरो, बरो, मसला, सुगन्धकोकिला, टिमुर र चिउरी	२५	४७,८३४	निजी क्षेत्र
	जम्मा	५५.८१	१०२,६३०	
०७३/७४	खोटेसल्ला, टाँकी, टुनी, दालचिनी, इपिल इपिल, वाँफ, रयच, देवदार, हरो, बरो, किम्बु, अग्रिसो, बकाइनो, अमला, गोलडमोहर, लप्सी, पैयु, मसला, सुगन्धकोकिला, र चिउरी	२५	४२,५००	सा.व., क.व
	टिमुर	१५	२७,५००	निजी क्षेत्र
	टिमुर	१२.४२	२०,६००	सा.व., क.व
	खोटेसल्लो, सिसौ, टाँकी, बकाइनो	६	७,८००	सा.व., क.व
	जम्मा	५८.४२	९८,४००	
०७४/७५	खोटे सल्ला, टाँकी, हाडे ओखर, किम्बु, दालचिनी, बकाइनो, रिठा, लाकुरी, उतीस, गोलडमोहर, देवदार, फलॉट आदि	७०	१०९,५००	सा.व., क.व
	अग्रिसो	६	९,०००	क.व.

आ.व.	प्रजाती	वृक्षरोपण (हे.)	संख्या	कैफियत
	अप्रिसो	१२	२६,०००	निजी क्षेत्र
	विभिन्न डालेद्धाँस प्रजाती	८	६,५००	निजी क्षेत्र
	जम्मा	९६	१५१,०००	
०७५/७६	देवदार, खोटे सल्ला, टाँकी, पैथु, किम्बु,, बकाइनो, गोल्डमोहर आदि रुख प्रजाती	११.३	१८,०९०	सा.व.उ.स.
	टिमुर, तेजपात, लप्सी, अमूसो, निगालो, सेतकचिनी, अलै.ची, काउलो, बाँस आदि गैरकाष्ठ प्रजाती	३३.४	४६,७८०	सा.व.उ.स.
	देवदार, बाँफ, काफल, खसु जातका रुख प्रजातीहरु	४.३	६,८५४	क.व.उ.स.
	टिमुर, पदमचाल, अलैची, निगालो, लोक्ता, अल्लो, बाँस आखि गैरकाष्ठ प्रजाती	१५.७	३६,११८	क.व.उ.स.
	टाँकी, बकाइनो, किम्बु, इपिल इपिल, निमारो, बैस, राइ खन्यु, गोल्डमोहर आदि रुख तथा डालेघाँस प्रजाती	७.४	१२,७००	निजी क्षेत्र
	टिमुर, सेतकचिनी, पदमचाल, तेजपात, अमूसो, निगालो, काउलो आदि गैरकाष्ठ प्रजाती	२०.४	१२२,०९५	निजी क्षेत्र
	अनार, कागती, आँप, लिची, कटहर आदि फलफुल प्रजाती	४.८	१,९१५	निजी क्षेत्र
	नेपियर, मुलाटो र सिटारीयो जातको उन्नत घाँस रोपण	३.४	५२,०००	निजी क्षेत्र
	जम्मा	९७.३०	२४४५५२	
	१३ वर्ष अवधिमा कुल जम्मा	१३४८.३	२,००७,५६८	

माथी उल्लेखित १३ वर्ष अवधिको तथ्याँकको विश्लेषण गर्दा आ. व. ०६५।६६ मा सबैभन्दा बढी (२१०.५० हे.) तथा आ.व. ०६८।६९ मा सबैभन्दा कम (२४.०६ हे.) बृक्षारोपण भएको देखिन्छ । रोल्पा जिल्लामा सरदर वार्षिक करिब १०० हे. बृक्षारोपण हुने गरेको यस तथ्याँकले देखाएको छ । शुरुका वर्षहरूमा बृक्षारोपण बढी हुने गरेको र बीचका केही वर्षहरूको अपवाद बाहेक पछिल्लो समय वार्षिक १०० हे. भन्दा कममा सिमित रहने गरेको समेत तल प्रस्तुत गरिएको रेखात्मक चित्रबाट पुष्टि गर्न सकिन्छ ।



आ.व. २०७५।७६ मा मात्र २,४४,५५२ विरुवा रोपण गरी ९७.३० हे. वृक्षारोपण गरिएको थियो जसबाट ८,६७९ श्रमदिन बराबरको रोजगारी श्रृजना भएको देखिन्छ । यस आ.व.मा संघिय सरकारबाट हस्तान्तरित तथा प्रदेश सरकारबाट संचालित विभिन्न कार्यक्रम मार्फत सामुदायिक वन, कबुलियती वन तथा निजी जग्गाहरूमा गरिएको प्रजाती अनुसारको वृक्षारोपण कार्यको संक्षिप्त विवरण तल तालिकाहरूमा देखाइएको छः

**आ.व. २०७५।७६ मा रोल्पा जिल्लामा सामुदायिक वनमा गरिएको वृक्षारोपण विवरण :**

क्र.सं.	प्रजाती	संख्या	क्षेत्रफल (हे.)	ढुवानी रोजगारी	बृक्षारोपण रोजगारी
१	देवदार	८२००	५.१	२९५	३०३२
२	खोटेसल्ला	४५००	२.८		
३	टाँकी	२१००	१.३		
४	पैयु	७३०	०.५		
५	बकाइनो	१५६०	१.०		
६	किम्बु	३५०	०.२		
७	इपिल इपिल	५०	०.०३		
८	बैस	५००	०.३		
९	लप्सी	१६०	०.१		
१०	तेजपात	३५६०	२.२		
११	रिठा	११०	०.१		
१२	टिमुर	४९००	३.१		
१३	चिउरी	२८००	१.८		
१४	गुल्मोहर	१००	०.१		
१५	अग्निसो	५०००	२.०		
१६	निगालो	७५०	०.३		
१७	सेतकचिनी	१६०००	१०.०		
१८	अलैची	७५००	४.७		
१९	काउलो	१०००	०.६		
२०	बाँस	५०००	१२.५		

**आ.व.२०७५।७६ मा रोल्पा जिल्लामा कबुलियती वनमा गरिएको वृक्षारोपण विवरण**

क्र.सं.	प्रजाती	संख्या	क्षेत्रफल (हे.)	ढुवानी रोजगारी	बृक्षारोपण रोजगारी
१	निगालो	१६९१२	६.८	२०६	९८९

क्र.सं.	प्रजाती	संख्या	क्षेत्रफल (हे.)	ढुवानी रोजगारी	बृक्षारोपण रोजगारी
२	टिमु	८४३८	५.३		
३	अलैंची	६३५६	२.५		
४	देवदार	३३५४	२.१		
५	बाँभ	२०००	१.३		
६	पदमचाल	२०००	०.२		
७	लोक्ता	१७१०	०.६८		
८	काफल	१०००	०.६		
९	खर्सु	५००	०.३		
१०	अल्लो	५००	०.१		
११	बाँस	२६४	०.२		
	जम्मा	४३०३४	२०.०	२०६	९८९

बृक्षारोपण कार्यमा सहयोग पुऱ्याउनको लागि हरेक वर्ष डिभिजन वन कार्यालय मार्फत गुणस्तयुक्त विरुवा उत्पादनको लागि बजेट विनियोजन गरी स्थानीय जनताको माग र आवश्यकता बमोजिमका एकवर्षिय र बहुवर्षिय विरुवा उत्पादन तथा वितरण गर्ने गरेको पाइन्छ । आ.व. २०७५।७६ मा यस जिल्लामा डिभिजन वन कार्यालय मार्फत संचालित लिवाड नर्सरी, होलेरी नर्सरी तथा सुलिचौर नर्सरीका तपसिल बमोजिमको परिमाणमा कुल १,७०,२०० विरुवाहरु उत्पादन गरिएको थियो ।

#### रोल्पा जिल्लामा आ.व. २०७५।०७६ को विरुवा उत्पादन प्रगती विवरण

क्र. सं.	प्रजाती	विरुवा उत्पादन			जम्मा	कैफियत
		लिवाड नर्सरी	होलेरी नर्सरी	सुलिचौर नर्सरी		
१	पाटेसल्ला		१५०००		१५०००	Timber
२	खोटेसल्ला	७१००	१५०००	८०००	३०१००	Timber
३	चिउरी	८०००	७०००	२०००	१७०००	Timber
४	देवदार	४००			४००	Timber
५	खयर			५०००	५०००	Timber
६	सिरिष			५००	५००	Timber
७	धुपि सल्ला			१००००	१००००	Timber
	जम्मा				७८०००	
१	बकाइनो	५०००	७०००		१२०००	Fodder+Fuel



क्र. सं.	प्रजाती	विरुवा उत्पादन			जम्मा	कैफियत
		लिवाड नर्सरी	होलेरी नर्सरी	सुलिचौर नर्सरी		
२	पैयु	४०००	६०००		१००००	Fodder+Fuel
३	बैस	५००		३०००	३५००	Fodder+Fuel
४	टांकी	९२००			९२००	Fodder+Fuel
५	इपिल इपिल	८००		१००००	१०८००	Fodder+Fuel
	जम्मा				४५५००	
१	तेजपात	४५००	२००००		२४५००	NTPF
२	अमला	१५००		१०००	२५००	NTPF
३	लप्सी	१०००			१०००	NTPF
४	रिठा	५००		८०००	८५००	NTPF
५	बेल			१०००	१०००	NTPF
६	टिमुर	४०००		२००	४२००	NTPF
	जम्मा				४९७००	
	गुल्मोहर			५०००	५०००	Ornamental
	कुल जम्मा				१,७०,२००	

उत्पादित विरुवालाई काष्ठ, डालेघाँस, गैरकाष्ठ र सौन्दर्यमुलका गरी ४ वर्गमा विभाजन गर्दा सबैभन्दा बढी काष्ठ प्रजाती (४६%) र सबैभन्दा कम सौन्दर्यमुल प्रजातीहरू उत्पादन भएको तल उल्लेखित तालिका तथा रेखाचित्रबाट पुष्टि गर्न सकिन्छ ।

क्र.सं.	विरुवाको प्रकार	उत्पादित परिमाण
१	काष्ठ	७८०००
२	डालेघाँस	४५५००
३	गैरकाष्ठ	४९७००
४	सौन्दर्यमुलक	५०००
कुल जम्मा		१७०२००

## भाग-६

# रोल्पा जिल्लामा वनसम्बन्धि कार्यक्रम सञ्चालनबाट

## रोजगारी सृजनाको अवस्था

डिभिजन वन कार्यालयबाट हरेक वर्ष संचालित कार्यक्रमहरूबाट प्रत्यक्ष अप्रत्यक्ष रूपमा प्रयाप्त मात्रमा रोजगारी प्रवर्द्धन हुने भएता पनि यसको स्पष्ट आंकलन हुन नसक्दा वनक्षेत्रको योगदानलाई महत्व दिन नसकिएको पाइन्छ । देशको अर्थतन्त्र वृद्धिको लागि वनक्षेत्रले उल्लेखनिय भूमिका खेल्दै आएको पाइन्छ । यस सन्दर्भमा यस आ.व. देखि डिभिजन वन कार्यालयबाट भएरका काम कारवाही बाट प्रत्यक्ष रूपमा के कति श्रमदिन बराबरको रोजगारी सृजना भयो भन्ने सन्दर्भमा सबै तथ्यांकहरूको विश्लेषण गरी सो को वास्तविक अवस्था देखाउने प्रयास गरिएको छ । यस आ.व. २०७५।७६ मा रोल्पा जिल्लामा मात्र ३,१७,९१० श्रमदिन बराबरको रोजगारी सृजना भएको पाइएको छ । जिल्लामा वार्षिक रूपमा निकासी हुने खोटो संकलनबाट सबैभन्दा बढी रोजगारी सृजना हुने देखिएको छ भने त्यसबाहेक जडिबुटी तथा अन्य गैरकाष्ठ वन पैदावार समेत उल्लेखनिय रूपमा रोजगारी सृजना हुने गरेको देखिन्छ । सबै कार्यहरूबाट सृजित रोजगारीको आंकडालाई शिर्षकअनुसार तल तालिकामा प्रस्तुत गरिएको छ ।

तालिका : आ.व. २०७५।७६ मा सञ्चालित वनसम्बन्धि कृयाकलाप (Forestry Sector Activities) र त्यसबाट सृजित अनुमानित रोजगारीको अवस्था

सि. नं.	क्रियाकलाप	रोजगारीबिवरण (श्रमदिन )						कुल जम्मा
		सामुदायिक वन	कबुलियती वन	साभेदारी वन	चक्ला वन	सरकारद्वारा व्य. वन	निजी वन	
१	विरुवा उत्पादन	३५०	०			२९२४	४३४०	७६१४
२	वृक्षारोपण	३३२७	११९५			२२२	४१५७	८९०१
३	काठ दाउरा संकलन	१३८३	०				१५३५६	१६७३९१
४	समुदायमा आधारित लगायत वन व्यवस्थापनमा राखिएका कर्मचारीहरू							०
४.१	कार्यालय सचिव	०	०					०
४.२	वन हेरालुहरू	३३५८०						३३५८०
४.३	अग्नी नियन्त्रण हेरालुहरू							०
४.४	सवारी चालक							०
४.५	वन प्राविधिक (सरकारी बाहेक)							०
४.६	शिक्षक (समूहले पैसा सहयोग गरेर राखेका)							०
४.७	अन्य कर्मचारी							०
५	खोटो संकलन	१४७८२८						१४७८२८
६	अन्य गैरकाष्ठ वनपैदावार संकलन					२४४६०	२३२५१	४७७११

७	वन संवर्दन तथा व्यवस्थापनका कृयाकलाप गर्दा सृजना भएको रोजगारी							०
७.१	थिनिङ	७००						७००
७.२	पुनरुत्पादन अभिवृद्धी कार्यक्रम					१४१		१४१
७.३	अग्नीरेखा र पहुँच सडक निर्माण							०
७.४	अग्नीरेखा र पहुँच सडक मर्मत संभार	१३						१३
७.५	सिमसार क्षेत्र सरक्षण र पोखरी निर्माण, व्यवस्थापन	९७५						९७५
८.०	अन्य (खहरे तथा पानी निकास व्यवस्थापन घाटगद्दी निर्माण, वाच टावर निर्माण, वन उद्यम आदि)							०
८.१	रिचार्ज पोखरी निर्माण	७९७०						७९७०
८.२	नगर वन उद्यान	११००						११००
९.०	पर्यटन तथा निर्माण कार्यहरु							०
९.१	सामुदायिक वनमा पर्यापर्यटन प्रवर्द्धन	१०९६						
९.२	यासा ट्रेक निर्माण					५३२६		५३२६
९.३	शिव गुफा निर्माण	१२७५						१२७५
९.४	शहिद स्मृति राष्ट्रिय सम्मलालय निर्माण (तिला, त्रिवेणी)					३३१३		३३१३
९.५	थवाडमा युद्ध स्मारक तथा संग्राहलय निर्माण					९५००		९५००
९.६	डिभिजन वन कार्यालय, रोल्पाको भवन निर्माण					१३५००		१३५००
९.७	गुरिल्ला पदमार्ग निर्माण					७९५८		७९५८
९.८	जलजला पदमार्ग/हिलस्टेशन निर्माण					२६७०		२६७०
	कुल जम्मा	१९९५९७	१९९५	०	०	७००१४	४७१०४	३१७९१०

**अनुसूचि १ : आ.व. २०७५।७६ मा संचालित वार्षिक कार्यक्रमहरूको प्रगति विवरण सारांश**

क्र. स.	आयोजनाको नाम	कूल बजेट	प्रगति प्रतिशत		प्रगतिको सारांश
			(रु. हजारमा) भौतिक	वित्तीय	
२	संघिय सरकारबाट हस्तान्तरित सशर्त कार्यक्रम	४१०४१	८८.१०	९७.३७	सुगन्धित तेल प्रशोधन केन्द्र निर्माण, सहकारी मार्फत जडिबुटी खेती, वृक्षारोपण, कार्ययोजना नविकरण
३	उद्योग, पर्यटन, वन तथा वातावरण मन्त्रालय (कार्यक्रम खर्च)	४१९५०	६८.४३	८७.३७	शवाडमा युद्ध स्मारक तथा सम्झालय निर्माण, जलजला हिलस्टेसन निर्माण, रिचार्ज पोखरी निर्माण/तालतलैया संरक्षण, विरूवा उत्पादन, बाँस रोपन, नगर उद्यान निर्माण

**अनुसूचि २ : आ.व. २०७५।७६ मा संचालित संघिय सरकारद्वारा हस्तान्तरित पर्यटनतर्फको वार्षिक कार्यक्रमहरूको प्रगति विवरण सारांश**

सि. नं.	क्रियाकलाप	एकाई	खर्च शिर्षक नं.	आर्थिक वर्ष २०७५/०७६				प्रगति सारांश		
				वार्षिक लक्ष्य		तसो चौमासिक प्रगति				
				परिमाण	बजेट	परिमाण	बजेट			
क) पुंजीगत खर्च अन्तर्गतका कार्यक्रमहरू										
१	जलजला क्षेत्रमा गुरिल्ला पदमार्ग निर्माण	प्याकेज	३१५९	१	३५००	०।५	२०००	१	३५००	श्री जलजला क्षेत्रमा गुरिल्ला पदमार्ग निर्माण उपभोक्ता समिति द्वारा सुनछहरी गा.पा. ७, जेलवाडमा कार्य सम्पन्न
२	यासा ट्रेक	प्याकेज	३१५९	१	३०००	१	१५००	१	३०००	श्री दाङखड जम्पुजा यार्चा ट्रेल निर्माण उपभोक्ता समिति द्वारा शवाड गा.पा. ४, तेलाखोला
३	शिवागफा संरक्षण तथा प्रवर्द्धन गर्ने	प्याकेज	३१५९	१	१५००	१	८००	१	१५००	श्री इन्द्राचौर सा.व.उ.स. द्वारा त्रिवेणी गा.पा. ५, पनौथुर
४	जनयुद्ध संग्रहालय निर्माण	प्याकेज	३११२	१	४०००	१	२०००	१	४०००	श्री जनयुद्ध स्मृति संग्रहालय निर्माण उपभोक्ता समिति द्वारा त्रिवेणी गा.पा. ७, तिला

सि. नं.	क्रियाकलाप	एकाई	खर्च शिर्षक नं.	आर्थिक वर्ष २०७५/०७६				प्रगति सारांश	
				वार्षिक लक्ष्य		तस्रो चौमासिक प्रगति			वार्षिक प्रगति
				परिमाण	बजेट	परिमाण	बजेट	परिमाण	बजेट
५	शहीद स्मृति राष्ट्रिय संग्रहालय निर्माण	प्याकेज	३१११३	१	२०००	०	०	०.००	
	कुल जम्मा			५	१४०००	३.५	६३००	४	१२०००

**अनुसूचि ३ : आ.व. २०७५।७६ मा संचालित सघिय सरकारद्वारा हस्तान्तरित सशर्त वार्षिक कार्यक्रमहरूको प्रगति विवरण सारांश**

सि. नं.	क्रियाकलाप	इकाई	आर्थिक वर्ष २०७५/०७६						प्रगति सारांश
			वार्षिक लक्ष्य		तस्रो चौमासिक प्रगति		वार्षिक प्रगति		
			परिमाण	बजेट	भौतिक	वित्तिय	भौतिक	वित्तिय	
१	जडिबुटी विकास कार्यक्रम (कर्णाली जडिबुटी प्रशोधन समेत)								
१.१	जडिबुटी भण्डारण तथा प्रशोधन केन्द्र स्थापना/विस्वा उत्पादन (हजारमा)	संख्या	१	१०००	०।५	५००	१	१०००	श्री जलजला हिमालयन हर्वल कम्पनी प्रा. लि., शवाड गा.पा. १ मा सुगन्धित तेल प्रशोधन केन्द्र तथा भण्डारण गृह निर्माण कार्य सम्पन्न भइ बोभोको प्रशोधन गरी तेल निकालिएको
१.२	जडिबुटी विस्वा उत्पादन (हजारमा)	हजार	५०	५००	२०	२००	२०	२००	दश हजार लिवाड र दश हजार सुलिचौर नसरीमा उत्पादन भएको
१.३	पकेट क्षेत्रमा जडिबुटी खेति विस्तार	समुह	३	३००	२	२००	३	३००	श्री जागापैयुचौर सा.व.उ.स. त्रिवेणी गा.पा. ७, गैरीगाउँ, श्री कालीमाटी सा.व.उ.स., लुंग्री गा.पा. ६ र श्री जिघमडाँडा क.व.उ.स. परिवर्तन १ समूहहरूको ३ हे. मा ४८०० टिमुर् विस्वा वृक्षारोपण भएको
२	राष्ट्रिय वन विकास तथा ब्यबस्थापन कार्यक्रम								

सि. नं.	क्रियाकलाप	इकाई	आर्थिक वर्ष २०७५/०७६					
			वार्षिक लक्ष्य		तम्रो चौमासिक प्रगति		वार्षिक प्रगति	
			परिमाण	बजेट	भौतिक	वित्तिय	भौतिक	वित्तिय
२.१	अग्नि नियन्त्रण सम्बन्धि सामाग्री, उपकरण तथा सामान खरीद एवं वितरण	प्याकेज	१	१५०	०	०	१	१५०
२.२	पश्चिम पहाड भू-परिधी नमुना कार्यक्रम	प्याकेज	१	१०००	०।५	५००	१	१०००
२.३	वन डढेलो नियन्त्रण तथा ब्यबस्थापन योजना कार्यान्वयन	प्याकेज	१	३००	०	०	१	३००
३	बृक्ष सुधार वृक्षारोपण तथा निजी वन कार्यक्रम							
३.१	कृषि वन प्रणाली प्रवर्द्धन कार्यक्रम	प्याकेज	१	३००	०।५	१२०	१	३००

सि. नं.	क्रियाकलाप	इकाई	आर्थिक वर्ष २०७५/०७६						प्रगति सारांश
			वार्षिक लक्ष्य		तम्रो चौमासिक प्रगति		वार्षिक प्रगति		
			परिमाण	बजेट	भौतिक	वित्तिय	भौतिक	वित्तिय	
३.२	नर्सरी मर्मत/सुधार/स्तर उन्नती	संख्या	१	५०	०	०	१	५०	लिवाड, सुवर्णावती र रुन्टीगढी सब डि.व.का. मा रहेको नर्सरी मर्मत कार्य सम्पन्न
३.३	निजी नर्सरी स्थापनाको लागी अनुदान	संख्या	१	१००	०	०	१	१००	डि.व.का.को माग अनुसारको टिपुर तथा अन्य विरुवा समेत उत्पादन गरी जिल्ला दररेट बमोजिम उपलब्ध गराउने गरी ऋषिराम रोका मगर, दाजुभाई कृषि तथा वन जडीबुटी नर्सरी फर्म, रोल्पा १, मेवाड, रोल्पालाई रु ५०,०००/- तथा श्री भक्त बहादुर घर्ती मगर, श्री जलजला बहुउद्देश्यीय नर्सरी फर्म, थवाड ४, उवा, रोल्पालाई रु. ५०,०००/- अनुदान दिइएको
३.४	निजी वन दर्ता गर्न लाग्ने राजश्व खर्च अनुदान (५०००/- प्रति समुह)	संख्या	१६	६०	०	०	०	०	
३.५	वृक्षारोपण (वृक्षारोपण, बारबेरा, गोडमेल र संरक्षण अनुदान समेत)	प्याकेज	३	९००	३	९००	३	७६४	सदावहार सा.व. मा ८०००, धुपिथान क.व. मा ५२००, गर्पा सा.व. मा १६२० र पिपलखोला महिला सा.व. मा ६०० विरुवा गरी जम्मा १०.२८ हे. मा वृक्षारोपण गरिएको
३.६	विरुवा उत्पादन (विभिन्न प्रकारका रुख, कष्ठ तथा बहुउपयोगी प्रजाति) (स्थानीय माग र अनुकुलता बमोजिम) (हजार)	हजार	५०	५००	२५	२५०	५०	५००	रुन्टीगढी सब डि.व.का, होलेरीमा ३० हजार, सुवर्णावती सब डि.व.का., सुलिचौरमा १० हजार तथा लिवाड सब डि.व.का., मेवाडमा १० हजार विरुवा उत्पादनको कार्य सम्पन्न
३.७	स्थानीय वन समुह (सा.व.उ.स. माफत विरुवा उत्पादन सहयोग र अनुदान) (बस्तुगत र नगद) हजार	हजार	१०	१००	५	५०	५	५०	कुञ्जरीपाखा सा.व.उ.स., लुग्री ५ ले खोटेसल्ला, चिउरी, लगाएतका ५,००० विरुवा उत्पादन गरेको



सि. नं.	क्रियाकलाप	इकाई	आर्थिक वर्ष २०७५/०७६						
			वार्षिक लक्ष्य		तम्रो चौमासिक प्रगति		वार्षिक प्रगति		
			परिमाण	बजेट	भौतिक	वित्तीय	भौतिक	वित्तीय	
३.८	हरियाली प्रवर्द्धन कार्यक्रम (स्वच्छ वातावरण महाअभियान)		२	२००	१	१००	२	२००	प्रगति सारांश त्रिवेणी गाउँ पालिका अन्तर्गतका ७ वटा विद्यालयमा स्कुल शिक्षा कार्यक्रम र भुसेकाँद सा.व.को १.८२ हे.मा ३००० विरुवा बृक्षारोपण गरिएको
४	सामुदायिक तथा कबुलियती वन विकास कार्यक्रम								
४.१	एक क्लष्टर एक उत्पादन (अमृसो, भुईकटहर, अलैची, बाँस तथा अन्य गैरकाष्ठ वन पैदावार)	प्याकेज	३	४०५	३	३६९	३	३६९	रोल्पा न.पा. ९, हवामा मा रहेको ११ वटा कबुलियती वनमा ३.७८ हे.मा ९४५२ मिगालो वृक्षारोपण
४.२	कबुलियती वन समुहको विधान तथा कार्ययोजना पुनरावलोकन (जिविकोपार्जन सुधार योजना समेत)	संख्या	२६	२६०	१०	१००	१७	१७०	१७ वटा कबुलियती वन उपभोक्ता समूहको विधान तथा कार्ययोजना नविकरण
४.३	कार्यक्रम कार्यान्वयन/कार्यक्रम संचालन/आवधिक योजना तयार/जिल्ला प्रोफाइल तयार	प्याकेज	१	४००	०।५	२००	१	३००	जिल्ला प्रोफाइल र कबुलियती वनको अवस्था बारे पार्श्वचित्र तयार गर्ने कार्य सम्पन्न
४.४	सामुदायिक वनमा उद्यमसिलता अभिवृद्धि	प्याकेज	१	१००	०	०	१	१००	माभरीखोला सामुदायिक वन उपभोक्ता समूह, सुनछहरी ५, जैमकसलाको १५ जना सहभागीलाई ५ दिने बाँसको मुला बनाउने तालिम सम्पन्न गरिएको
४.५	सामुदायिक वन उपभोक्ता समूहको कार्ययोजना नवीकरणमा सहयोग (गरीब, महिला र दलित लक्षित जलवायू परिवर्तन अनुकुलन योजना)	संख्या	१५	२२५	१०	१५०	१५	२०५	१५ वटा सा.व.को कार्ययोजना नविकरण सम्पन्न
पुंजीगत जम्मा			१८७	६८७०	८१	३६३९	१२७	६०५८	

सि. नं.	क्रियाकलाप	इकाई	आर्थिक वर्ष २०७५/०७६						प्रगति सारांश
			वार्षिक लक्ष्य		तम्रो चौमासिक प्रगति		वार्षिक प्रगति		
			परिमाण	बजेट	भौतिक	वित्तिय	भौतिक	वित्तिय	
ख)	चालु खर्च अन्तर्गतका कार्यक्रमहरू								
१	नेपाल स्वच्छ वातावरण महाअभियान २०७५ सहयोग कार्यक्रम								
१.१	फोहोरलाई श्रोतमा नै वर्गिकरण गरी ब्यवस्थापन गर्ने जनचेतना अभिवृद्धि गराउने	प्याकेज	१	३५	०	०	०	०	
१.२	भर्मि कम्पोष्ट प्रवर्द्धन तथा कौषी खेती विस्तार कार्य	प्याकेज	१	५०	०	०	०	०	
१.३	सार्वजनिक स्थल, गाउँ, नगर सरसफाई कार्यक्रम	प्याकेज	२	७०	१	३५	२	७०	जैविक तथा अजैविक फोहोर संकलनका लागि ७ सेट इस्टाब्लिषमेन्ट खरीद गरी सार्वजनिक स्थानमा राखिएको
२	जडिबुटी विकास कार्यक्रम (कर्णाली जडिबुटी प्रशोधन समेत)								
२.१	जडिबुटी उत्पादक, संकलक तथा ब्यापारीबीच अन्तरकृया गोष्ठि	पटक	१	५०	१	५०	१	५०	रोल्पा न.पा. ४, लिवाङमा ३५ जना सरोकारवालाहरूको सहभागितामा जिल्लास्तरीय जडिबुटी समन्वधी अन्तरकृया गोष्ठि सम्पन्न भएको
२.२	फोकल टिमको बैठक	पटक	२	२०	१	१०	१	१०	१ वटा बैठक सम्पन्न
२.३	जडिबुटी उत्पादन, खेती विस्तार, भण्डारण	हेक्टर	१०	१०००	७	७००	१०	९००	३.३८ हे. मा ५६०० टिपु र तथा ५.३८ हे. मा २५००० पदमचाल र ३७००० सेतकचिनी बृक्षारोपण गरी खेती विस्तार गरिएको

सि. नं.	क्रियाकलाप	इकाई	आर्थिक वर्ष २०७५/०७६						
			वार्षिक लक्ष्य		तम्रो चौमासिक प्रगति		वार्षिक प्रगति		
			परिमाण	बजेट	भौतिक	वित्तिय	भौतिक	वित्तिय	
२.४	सहकारी मार्फत जडिबुटीको उत्पादन, खेती विस्तार, भण्डारण, प्रशोधन केन्द्र स्थापना र बजारीकरण	प्याकेज	१	१५००	१	१५००	१	१५००	नयाँ कृषि अभियान कृषि सहकारी संस्था लि., सुनिलस्मृति ४, सुलिचौर, रोल्पा मार्फत ७२०० वटा टियुर वृक्षारोपण तथा अमृत जडिबुटी सहकारी सुलिचौरमा भण्डारण तथा अमृत जडिबुटी सहकारी संस्था लि., शवाड ३, मिरुल, टुटु मार्फत २१००० पदमचाल वृक्षारोपण
३	राष्ट्रिय वन विकास तथा ब्यबस्थापन कार्यक्रम								
३.१	समन्वय बैठक (आतिक्रमण नियन्त्रण समन्वय समिति/वन क्षेत्र समन्वय समिति/WCCB समन्वय बैठक वा संस्थागत विकास गर्न	पटक	३	८४	१	२८	१	२८	१ वटा सम्पन्न
३.२	मानव वन्यजन्तु छन्छ ब्यबस्थापन तथा वन्यजन्तु उद्धार	प्याकेज	१	८०	०।५	३०	१	८०	४५ जनाको सहभागितामा वन्यजन्तु र जैविक विविधता संरक्षण सम्बन्धी गोष्ठी सम्पन्न, वन्यजन्तु उद्धार तथा नियन्त्रणका लागि २ वटा फलामे खोर निर्माण गरिएको
३.३	वन अपराधको सुचना संकलन	प्याकेज	१	२५	०	०	०	०	
३.४	मानव वन्यजन्तु सम्बन्धि मुद्धाको अनुसन्धान, तहकितात र मुद्धा दायरी	प्याकेज	१	६०	०	०	०	०	
३.५	अतिक्रमण तथा चोरी शिकारी नियन्त्रणका लागि गस्ति परिचालन	प्याकेज	१	५०	०।५	२०	१	५०	सम्पन्न
३.६	अनुगमन, मूल्यांकन तथा कार्यक्रम कार्यान्वयन भ्रमण खर्च	प्याकेज	१	७५	०।५	४०	१	७५	सम्पन्न

सि. नं.	क्रियाकलाप	इकाई	आर्थिक वर्ष २०७५/०७६						प्रगति सारांश
			वार्षिक लक्ष्य		तम्रो चौमासिक प्रगति		वार्षिक प्रगति		
			परिमाण	बजेट	भौतिक	वित्तिय	भौतिक	वित्तिय	
३.७	सहभागीतामूलक अतिक्रमण चोरी कटानी तथा चोरी शिकरी नियन्त्रण	प्याकेज	१	६०	०।५	३०	१	६०	सम्पन्न
४	सरकारद्वारा ब्यबस्थित वन								
४.१	अतिक्रमण हटाई ब्यबस्थापन	हेक्टर	८	४००	४	२००	५	४००	कुञ्जरीपाखा सा.व.उ.स., लुंग्री ५, बडाचौर मा ५ हे. अतिक्रमण हटाई वृक्षारोपण तथा तारवार कार्य सम्पन्न
५	सिमसार संरक्षण								
५.१	सिमसार क्षेत्रको संरक्षण र ब्यबस्थापन	प्याकेज	१	१८५	०।५	८५	१	१८५	श्री धारापानी महिला सा.व.उ.स. सँग सम्भौता भई रोल्या न.पा. १, चाक्लेपालमा अवस्थित सिमसारमा संरक्षण तथा व्यवस्थापनको कार्य सम्पन्न
६	वृक्ष सुधार, वृक्षारोपण तथा निजी वन कार्यक्रम								
६.१	कृषि वन विकास तथा विस्तार कार्यक्रम		१	७००	०।५	४००	१	६२०	२ वटा कृषी वन सम्बन्धि कोचिड तथा ६ वटा समूहमा टिपुर, तेजपात, डालेघाँस तथा अलैंची रोपण
७	वन्यजन्तु संरक्षणको लागी क्षेत्रीय सहयोग प्रवर्द्धन आयोजना								
७.१	सरोकारवालाहरूको बैठक	पटक	१	१८	१	१८	१	१८	सम्पन्न
७.२	वन्यजन्तु संरक्षण सम्बन्धि प्रचार प्रसार	प्याकेज	१	२५	१	२५	१	२५	होर्डिङ बोर्ड तयार गरी कार्य सम्पन्न

सि. नं.	क्रियाकलाप	इकाई	आर्थिक वर्ष २०७५/०७६						प्रगति सारांश
			वार्षिक लक्ष्य		तम्रो चौमासिक प्रगति		वार्षिक प्रगति		
			परिमाण	बजेट	भौतिक	वित्तिय	भौतिक	वित्तिय	
७.३	व्यजन्तु संरक्षणका लागि रैपिड रेस्पोज टिम (Rapid Response Team) परिचालन	प्याकेज	१	२५	१	२५	१	२५	
८	सामुदायिक तथा कबुलियती वन विकास कार्यक्रम								
८.१	उत्कृष्ट सामुदायिक वन उपभोक्ता समुह पुरस्कार	प्याकेज	१	२०	१	२०	१	२०	३ वटा सा.व.उ.स. पुरस्कृत
८.२	सामुदायिक वनमा बैज्ञानिक वन व्यवस्थापन	संख्या	१	४००	०	०	१	४००	महाप्रभु जन्मस्थल सा.व., रुन्टीगढी ९ मा कार्य सम्पन्न
८.३	कबुलियती वन उत्कृष्ट समुह पुरस्कृत	प्याकेज	१	२५	१	२५	१	२५	४ वटा क.व.उ.स.पुरस्कृत
८.४	पर्यापर्यटन प्रवर्द्धन	प्याकेज	१	५००	१	५००	१	५००	साभाखोला सा.व., थवाङ ४, उवा
८.५	प्राविधिक सहयोग सेवा (वन प्राविधिक सहायकबाट)	प्याकेज	१	२४०	०।५	१४०	१	२००	
८.६	समुहको बचत व्यवस्थापन तथा परिचालन सेवा (ग्रामिण वित्त सहायकबाट)	प्याकेज	१	२००	०।५	१००	१	१८०	
८.७	सामाजिक परिचालन सुपरिवेक्षण (जिल्ला सुपरभाईजरबाट)	प्याकेज	१	२००	०।५	१००	१	१४०	
८.८	सामाजिक परिचालन सेवा (समुह परिचालनको लागि अनुदान सहयोग)	प्याकेज	१	७२०	२	२४०	१	३००	
८.९	अनुगमन, मुल्यांकन तथा भ्रमण खर्च	प्याकेज	१	११०	०।५	६०	१	११०	
	डि.व.का.को भवन निर्माण तर्फ		१	२७२४४	१	२६५४८।८	१	२६५४८।८	
ग) चालु खर्च अन्तर्गत जम्मा			५०	३४१७१	३०	३०९२९।८	४०	३२५१९।८	
घ) कुल जम्मा			२३७	४१०४१	१११	३४५६८।८	१६७	३८५७७।८	

अनुसूचि ४ : आ.व. २०७५।७६ मा संचालित प्रदेश सरकार, उद्योग, पर्यटन, वन तथा वातावरण मन्त्रालय, प्रदेश नं. ५ द्वारा हस्तान्तरित वार्षिक कार्यक्रमहरूको प्रगति विवरण सारंश

सि. नं.	कार्यक्रम	इकाई	आर्थिक वर्ष २०७५/०७६				प्रगति सारांश		
			वार्षिक लक्ष्य परिमाण	तेस्रो चौमासिक प्रगति	वार्षिक प्रगति	वित्तिय			
			बजेट	भौतिक	वित्तिय	भौतिक	वित्तिय		
क) पुंजीगत खर्च अन्तर्गतका कार्यक्रमहरू									
१	एक गाउँ एक पोखरी निर्माण अभियान संचालन	गोटा	१०	४०००	६	२४००	१०	४०००	१ वटा गाउँपालिका र १ नगरपालिकामा २० वटा पोखरी निर्माण कार्य सम्पन्न भएको
२	गत वर्ष रोपण भएको विरुवाको पुनः स्याहार सम्भार	हे.	१०	५००	०	०	०	०	
४	ताल तलैया तथा सिमसार क्षेत्रहरूको संरक्षण	संख्या	२	१०००	१	५००	२	१०००	शारपाइले सा.व.उ.स., लुंग्री २, सिर्प र पारिङमारिङ दह संरक्षण समिति अन्तर्गत परिवर्तन १ कुरेलीमा सिमसार संरक्षण कार्य सम्पन्न
५	नदि किनार संरक्षणका लागि बांस रोपण	हजार	५	५००	५	५००	५	५००	लुंग्री र सुनछहरी सब डि.व.का. अन्तर्गतको ४ समूहमा कार्य सम्पन्न
६	पकेट क्षेत्रमा जडिबुटीका विरुवा उत्पादन	हजार	७५	७५०	०	०	०	०	
७	विरुवा उत्पादन वा खरीद बहुबर्षीय समेत	हजार	१००	१००००	३०	३००	१००	९६५	विरुवा उत्पादन भई कार्य सम्पन्न भएको
८	शहरी वन प्रवर्द्धन तथा नगर वन उद्यान निर्माण कार्यक्रम	प्याकेज	१	१००००	०.५	५००	१	९७०	भैसेधारा महिला सा.व.उ.स., रोल्पा न.पा. ३ मा नगर वन उद्यान निर्माणको कार्य सम्पन्न भएको
९	संकटापन्न तथा लोपोन्मुख वनस्पतिको बासस्थान संरक्षण कार्यक्रम	संख्या	१	२००	१	०	१	१००	सुगन्धकोकिलाको बासस्थान संरक्षण, रुन्टीगढी ५, डुब्रिडमा कार्य सम्पन्न

सि. नं.	कार्यक्रम	इकाई	आर्थिक वर्ष २०७५/०७६						प्रगति सारांश
			वार्षिक लक्ष्य		तेस्रो चौमासिक प्रगति		वार्षिक प्रगति		
			परिमाण	बजेट	भौतिक	वित्तिय	भौतिक	वित्तिय	
१०	सडक किनार तथा अतिक्रमण हटाइएको क्षेत्रमा विरुवा रोपण	हे.	३	३००	२.३५	११५	२।३५	११५	त्रिवेणी गा.पा. को नेर्पा देखि तिला सम्म विरुवा रोपण कार्य सम्पन्न
११	सामुदायिक वनमा पर्या पर्यटन विकस सहयोग कार्यक्रम	संख्या	२	१०००	१	५००	२	१०००	भाँडेधुरी सा.व., रोल्पा १० र सखी सा.व., रुन्टीगढी ४ मा सम्पन्न
१२	जलजला क्षेत्रमा पदमार्ग निर्माण/हिलस्टेशन	प्याकेज	१	२५००	०.६	१५००	१	२५००	जलजला क्षेत्रमा पर्यटन तथा हिल टावर तारवार निर्माण उपभोक्ता समिति, शवाङ २ माफर्त उक्त कार्य सम्पन्न
१३	शवाङमा युद्ध स्मारक तथा संग्राहलय निर्माण	प्याकेज	१	२००००	०.६	१२०००	१	१९३००	सम्हालयको भवन निर्माण कार्य सम्पन्न
पुंजीगत जम्मा			२११	३२७५०	४८.०५	१८३१५	१२५.४	३०४५०	
ख) चालु खर्च अन्तर्गतका कार्यक्रमहरु									
१	ईको क्लब गठन तथा परिचालन	संख्या	५	२५	५	२५	५	२५	लिवाङ सब डि.व.का. अन्तरगत ३ वटा र त्रिवेणी सब डि.व. मा २ वटा कार्य सम्पन्न
२	एक जिल्ला एक जडिबुटी खेति कार्यक्रम (जडिबुटी पकेट क्षेत्र विशेष)	प्याकेज	१	५००	०.५	२५०.००	१	४२९.७३	१० जना किसानले ५६३५ बोट टिमुर वृक्षारोपण गरेको
३	कबुलियती वन सुधार कार्यक्रम	समुह	३०	१५००	०	०	३०	१२१२	३१ वटा क.व. समूहहरूमा २१७७३ टिमुर, निगलो, देवदार लगाएतका स्थानीय प्रजातिका विरुवा रोपण र १२ वटा क.व. समूहलाई ५०/५० शुद्धताको बोयर बोका वितरण



सि. नं.	कार्यक्रम	इकाई	आर्थिक वर्ष २०७५/०७६						प्रगति सारांश
			वार्षिक लक्ष्य		तेस्रो चौमासिक प्रगति		वार्षिक प्रगति		
			परिमाण	बजेट	भौतिक	वित्तिय	भौतिक	वित्तिय	
४	कबुलियती वन समुह परिचालन तथा क्षमता अभिवृद्धि	समुह	२८	७००	०	०	२८	६४०	पाल्पामा क.व.सं.के २० जनाको अध्ययन अवलोकन भ्रमण, महिला सशक्तिकरण तालिम ४३ जना, लेखा तथा अभिलेख व्यवस्थापन तालिम ८१ जना, क्लस्टरको अन्तरक्रिया तथा गोष्ठी कार्यक्रम ३१ जना र व्यवस्थित पशुपालन सम्बन्धी अभिमुखीकरण तालिम १३ जना सहभागी भएको
५	जाडिबुटी खेति प्रवर्द्धन कार्यक्रम	समुह	७	७००	४	४००	७	७००	७ वटा सा.व.उ.स.मा ८००० टिमु र विरुवा वृक्षारोपण
६	जलवायु अनुकूलित गाउँ योजना निर्माण/कार्यान्वयन १२ जिल्ला	प्याकेज	१	२००	०.५	१००	१	२००	त्रिवेणी गा.पा. वडा नं. १, करेटीको जलवायु अनुकूलित गाउँ योजना निर्माण कार्य सम्पन्न
७	निजी वन विकासका लागि प्रोत्साहन	संख्या	२	१४०	०	०	०	०	
८	प्रचार प्रसार पर्चा पम्प्लेट, रेडियो कार्यक्रम, वार्षिक प्रतिवेदन, दिवस, समारोह, जिल्लाको पञ्चवर्षीय योजना निर्माण आदी ।	प्याकेज	७	३५०	२	१००	७	३००	वन डेढलो नियन्त्रण तथा रोकथाम सम्बन्धी एफ.एम. द्वारा सन्देश दिएको तथा ७००० वटा ब्रोसुर छपाई सब डि.व.का. माफत समूह र सरोकारवालाहरूलाई वितरण, दोस्रो रोल्या महोत्सवमा स्टल राखी वन वातावरण सम्बन्धी प्रचारप्रसार गरेको, वार्षिक प्रतिवेदन तयारी समेत सम्पन्न
९	मानव वन्य जन्तु द्वन्द्व ब्यबस्थापन सहयोग	प्याकेज	१	५००	०	०	०		
१०	वन अतिक्रमण नियन्त्रण	प्याकेज	१	७००	१	१४०	१	५००	कुञ्जरीपाखा सा.व.उ.स., लुग्री ५, बडाचौर मा ५ हे. अतिक्रमण हटाई वृक्षारोपण तथा तारवार सम्पन्न
११	वन अपराध नियन्त्रण	प्याकेज	१	५००	०	०	०		
१२	वन डेढलो नियन्त्रण तथा रोकथाम	प्याकेज	१	३००	०.४	१२०	१	३००	जिल्लास्तरीय डेढलो नियन्त्रण सम्बन्धी समन्वय बैठक सम्पन्न, सुरक्षाकर्मीहरूलाई इन्धन खाजा पानीमा खर्च, क्लस्टर लेभलमा वन डेढलो नियन्त्रण सम्बन्धी अन्तरक्रिया सम्पन्न, प्रज्वलनशिल पदार्थ व्यवस्थापन कार्यक्रम सम्पन्न

सि. नं.	कार्यक्रम	इकाई	आर्थिक वर्ष २०७५/०७६						प्रगति सारांश
			वार्षिक लक्ष्य		तेस्रो चौमासिक प्रगति		वार्षिक प्रगति		
			परिमाण	बजेट	भौतिक	वित्तिय	भौतिक	वित्तिय	
१३	वन विकु बगैचा संरक्षण तथा सुधार कार्यक्रम निरन्तरता	प्याकेज	१	१००	०.५	५०	१	१००	साम्नाखोला सा.व., थवाङ गाउँपालिका ४, उवामा ३ हे वन क्षेत्रमा सेतकीचनीको १६००० विरुवा रोपी वन विउ बगैचा निर्माण तथा ५० मीटर क्षेत्रमा तारवार समेत गरी वन विउ बगैचा निर्माण कार्य सम्पन्न
१४	वन सम्बर्द्धन क्रियाकलाप संचालन पहाडी जिल्ला	समुह	४२	१०५०	०	०	४२	१,०५०	७० वटा सा.व.उ.स.मा वन सम्बर्द्धन अभ्यास सम्पन्न
१५	विश्व वातावरण/अन्तर्राष्ट्रिय जैविक विविधता/सिमसार दिवस	संख्या	३	६०	२	४०	२	४५	विश्व वातावरण दिवस तथा वृक्षारोपण दिवस कार्यक्रम सम्पन्न
१६	सामुदायिक वन कार्य योजना नवीकरण	समुह	१५	७५	५	२५	१५	५५	१५ वटा सा.व.नवीकरण कार्य सम्पन्न
१७	सामुदायिक वन विधान कार्ययोजना निर्माण	समुह	३०	४५०	१	१५	३	४५	३ वटा नयाँ समूह गठन कार्य सम्पन्न
१८	सामुदायिक वनमा बैज्ञानिक वन व्यवस्थापन (कार्य योजना तयारी तथा कार्यान्वयन)	समुह	५	५००	०	०	०	०	
१९	सफा वातावरण स्वच्छ जीवन अभियान	प्याकेज	१	१००	०.३	३०	१	१००	त्रिवेणीमा १ र सुलिचौरमा १ गरी २ वटा वातावरण सचेतना गोष्ठी सम्पन्न (सहभागी ८० जना), प्लास्टिक भोलाको विकल्पमा ४०० वटा कपडाको भोला वितरण
ग) चालु खर्च अन्तर्गत जम्मा			१८२	६४५०	२२.२	१२९५	१४५	५७०२	
घ) कुल जम्मा			३९३	४१२००	७०.२५	१९६१०	२७०	३६१५२	
पूँजीगत तर्फको थप कार्यक्रम									

सि. नं.	कार्यक्रम	इकाई	आर्थिक वर्ष २०७५/०७६				प्रगति सारांश		
			वार्षिक लक्ष्य		वार्षिक प्रगति				
			परिमाण	बजेट	भौतिक	वित्तीय			
१	कृषि वन सम्बन्धी कार्यक्रम								
१।१	कृषि वनमा आधारित उद्यमहरूलाई अनुदान	प्याकेज	१	५००	०	०	१	५००	९४०० रुख तथा डालेघाँस, ५२००० भुईँघाँस रोपण सहितको १८*६ व.मि. को बाखाको खोर निर्माण कार्य सम्पन्न
१।२	कृषि वन प्रवर्द्धनको लागि अनुदान सहयोग	प्याकेज	१	१००	०	०	०	०	
१।३	निजी वन प्रवर्द्धनको लागि अनुदान सहयोग	प्याकेज	१	१५०	०	०	०	०	
			३.००	७५०.००	०	०	१.००	५००.००	

**अनुसूची ५ : रोल्पा जिल्लामा हस्तान्तरण भएका कबुलियती वन उपभोक्ता समूहहरूको तथ्यांक विवरण**

क्र. सं.	कबुलियती वन उपभोक्ता समूहको नाम	सब डिभिजन	हालको ठेगाना	ठेगाना	घरधुरी सख्या	जनसंख्या			क्षेत्रफल (हे.)	क.व. हस्तान्तरण भएको मिति	नविकरण गरिएको मिति	कार्योजनाको म्याद समाप्त भएको / हुने मिति	कैफियत
						महिला	पुरुष	जम्मा					
१	सुनौलो गैरा	लिवाङ	रोल्पा न.पा. ९	हवामा ३	६	१९	१८	३७	०.६६	७/१/२०६३	३/३०/२०७२	३/२९/२०७७	
२	चुत्रा गैरा	लिवाङ	रोल्पा न.पा. ९	हवामा ४	६	१४	१८	३२	०.६	७/१/२०६३	३/३०/२०७२	३/२९/२०७७	
३	काफलगौरा	लिवाङ	रोल्पा न.पा. ९	हवामा ३	५	१०	१२	२२	०.७७	७/१/२०६३	३/३०/२०७२	३/२९/२०७७	
४	खैरेनी पाखा	लिवाङ	रोल्पा न.पा. ९	हवामा ४	६	२०	११	३१	०.४९	७/१/२०६३	३/३०/२०७२	३/२९/२०७७	
५	माखोला	लिवाङ	रोल्पा न.पा. ९	हवामा ३	९	२०	२०	४०	१.३१	३/१५/२०६४	३/३०/२०७२	३/२९/२०७७	
६	भिरबारी	लिवाङ	रोल्पा न.पा. ९	हवामा ४	१०	३६	३०	६६	०.८१	३/१५/२०६४	३/३०/२०७२	३/२९/२०७७	
७	हरियाँ उवाउनेधारा	लिवाङ	रोल्पा न.पा. ९	हवामा ४	९	२२	२१	४३	०.६८	३/१५/२०६४	३/३०/२०७२	३/२९/२०७७	
८	पहरा	लिवाङ	रोल्पा न.पा. ९	हवामा ३	६	२५	२८	५३	१.२	३/१५/२०६४		३/५/२०६९	म्याद समाप्त
९	गैरिखोला	लिवाङ	रोल्पा न.पा. ९	हवामा ३	५	१८	२१	३९	०.८६	३/१५/२०६४		३/१४/२०६९	म्याद समाप्त
१०	गाते	लिवाङ	रोल्पा न.पा. ९	हवामा ७	१५	४९	४५	९४	२.५५	२/२१/२०६६	३/३०/२०७२	३/२९/२०७७	
११	हाङडुङ	लिवाङ	रोल्पा न.पा. ९	हवामा २	७	१२	३३	४५	८.३	२/२१/२०६६	३/३०/२०७२	३/२९/२०७७	

क्र. सं.	क्युलियती वन उपभोक्ता समूहको नाम	सब डिभिजन	हालको ठेगाना	ठेगाना	घरधुरी संख्या	जनसंख्या			क्षेत्रफल (हे.)	क.व. हस्तान्तरण भएको	नविकरण गरिएको मिति	कार्योजनाको म्याद समाप्त भएको / हुने मिति	कोफ्रिजत
						२९	३५	७४					
१२	दूलोखोला	माडी	माडी गा.पा. ३	तालावाङ ५	११	२९	३५	७४	१०	३/२२/२०६६	३/३०/२०७२	३/२९/२०७७	
१३	जनसरोकार	माडी	माडी गा.पा. ३	तालावाङ ६	७	२१	१६	३७	१४.२५	३/२२/२०६६	३/३०/२०७२	३/२९/२०७७	
१४	चमधारा	माडी	माडी गा.पा. ३	तालावाङ ६	७	२४	१६	४०	१३	३/२२/२०६६	३/३०/२०७२	३/२९/२०७७	
१५	दहबोफो बारी	जलजला	परिवर्तन गा.पा. ४	पाछावाङ २	१५	६५	५४	११९	१२.९१	३/२२/२०६६	३/३०/२०७२	३/२९/२०७७	
१६	भालुदुला सिन्धुहाले	जलजला	परिवर्तन गा.पा. ४	पाछावाङ २	१५	४६	५७	१०३	१०.२४	३/२२/२०६६	३/३०/२०७२	३/२९/२०७७	
१७	फुर्चेपहर	जलजला	परिवर्तन गा.पा. ४	पाछावाङ २	९	२८	३७	६५	८.१२	३/२२/२०६६	३/३०/२०७२	३/२९/२०७७	
१८	मौरीघाट	सुनछहरी	थवाङ गा.पा. ५	उवा १	१९	१६	१५	३१	१.३६	३/२२/२०६६	३/३०/२०७४	३/२९/२०७९	
१९	जुसेबाङ	सुनछहरी	थवाङ गा.पा. ४	उवा ३	७	२१	२२	४३	२.१६	३/२२/२०६६	३/३०/२०७४	३/२९/२०७९	
२०	चाम्पखोला	सुनछहरी	थवाङ गा.पा. ४	उवा ३	१८	२२	१७	३९	१.४४	३/२२/२०६६	३/३०/२०७४	३/२९/२०७९	
२१	डोँजाखा	सुनछहरी	सुनछहरी गा.पा. ३	गाम ७	१५	५४	५४	१०८	२.१	३/२२/२०६६	३/३१/२०७६	३/२९/२१०६	
२२	कालेछहरा	लिवाङ	रोल्पा न.पा. ९	हवामा ५	१५	४८	४४	९२	४.०९	३/१८/२०६७	३/३०/२०७२	३/२९/२०७७	
२३	खुसानीबारी	लिवाङ	रोल्पा न.पा. ९	हवामा २	७	३३	३४	६७	०.५७	३/१८/२०६७	३/३०/२०७२	३/२९/२०७७	
२४	धुपिथान	लिवाङ	रोल्पा न.पा. ९	हवामा ७	११	४९	४३	९२	२.६	३/१८/२०६७	३/३०/२०७२	३/२९/२०७७	
२५	नौघारी खोला	सुनछहरी	थवाङ गा.पा. ५	उवा ६	७	२७	२३	५०	२.८९	३/१८/२०६७	३/३०/२०७४	३/२९/२०७९	
२६	चिलबाटो	सुनछहरी	सुनछहरी गा.पा. १	सेरम-५	१३	४६	५०	९६	३.४	३/१८/२०६७	३/३०/२०७४	३/२९/२०७९	
२७	सिद्धजुली	सुवर्णावती	सुनिलसूती गा. पा. ८	अरेस ९	११	४२	३१	७३	३.३	३/१८/२०६७	३/३१/२०७६	३/१७/२१०७	
२८	घोयल चौर	जलजला	परिवर्तन गा.पा. ४	पाछावाङ ७	७	२४	१८	४२	४.५	३/२०/२०६७	३/३०/२०७२	३/२९/२०७७	
२९	भिउजीपाखा	जलजला	परिवर्तन गा.पा. ४	पाछावाङ ७	१५	४४	५३	९७	४.३८	३/२०/२०६७	३/३१/२०७६	३/२९/२१०७	
३०	जैवाङ चौर	त्रिवेणी	त्रिवेणी गा.पा. ४	बुढागाउँ ९	८	२३	२६	४९	१.८३	३/२०/२०६७		३/१९/२०७२	म्याद समाप्त
३१	ठाडोभिता	जलजला	परिवर्तन गा.पा. ६	ईरिवाङ-१	१०	४६	३९	८५	०.९१	३/२१/२०६८	३/३१/२०७६	३/२०/२१०८	
३२	जुगेपानी	जलजला	थवाङ गा.पा. ३	मिरुल-६	१५	४३	५६	९९	१.३२	३/२१/२०६८	३/३१/२०७६	३/२०/२१०८	
३३	जिघम डाडा	जलजला	परिवर्तन गा.पा. १	कुली-१	८	२९	३१	६०	२.०५	३/२१/२०६८	३/३१/२०७६	३/२०/२१०८	
३४	चुत्रा डाडा	जलजला	परिवर्तन गा.पा. ६	ईरिवाङ-२	९	२८	२७	५५	१	३/२१/२०६८	३/३१/२०७६	३/२०/२१०८	
३५	कामिनीपोले धुरी	जलजला	परिवर्तन गा.पा. ३	ईरिवाङ-८	१५	४९	५४	१०३	१.९२	३/२१/२०६८	३/३१/२०७६	३/२०/२१०८	
३६	ताल्के	जलजला	थवाङ गा.पा. २	रासी-९	१५	४०	४८	८८	०.९१	३/२१/२०६८	३/३१/२०७६	३/२०/२१०८	
३७	दामाडीभर	सुनछहरी	सुनछहरी गा.पा. १	सेरम ४	११	३८	४२	८०	५.५७	३/२२/२०६८	३/३०/२०७४	३/२९/२०७९	
३८	भीउफेद	सुनछहरी	सुनछहरी गा.पा. १	सेरम १	१३	४५	४१	८६	३.५७	३/२२/२०६८	३/३०/२०७४	३/२९/२०७९	

क्र. सं.	कवुलियती वन उपभोक्ता समूहको नाम	सब डिभिजन	हालको ठेगाना	ठेगाना	घरघुरी संख्या	जनसंख्या			क्षेत्रफल (हे.)	क.व. हस्तान्तरण भएको	नविकरण गरिएको मिति	कार्योजनाको म्याद समाप्त भएको / हुने मिति	कौफियत
						महिला	पुरुष	जम्मा					
३९	रिजाहाड	सुनछहरी	थवाड गा.पा. ६	उवा ४	९	३१	३२	६३	४.६७	३/२२/२०६८	३/२९/२०७९		
४०	बासे डाडा	सुवर्णावती	सुनिलसूती गा.पा. ७	तेवाड ८	९	२४	२६	५०	२.११	३/२२/२०६८	३/२९/२०७९		
४१	बन्चरे डाडा	सुवर्णावती	सुनिलसूती गा.पा. ७	तेवाड ८	१५	५१	४९	१००	२.४३	३/२२/२०६८	३/२९/२०७९		
४२	सिपरी	सुनछहरी	सुनछहरी गा.पा. १	सेरम ४	७	१८	२३	४१	३.५६	३/२२/२०६८	३/२९/२०७९	म्याद समाप्त	
४३	कालोखोसुड	सुवर्णावती	सुनिलसूती गा.पा. ८	अरेस ८	७	२०	२६	४६	४.४४	३/२२/२०६८	३/२९/२०७९	म्याद समाप्त	
४४	भैसिखोला	त्रिवेणी	त्रिवेणी गा.पा. १	करेटी ४	९	२७	२७	५४	०.४५	३/२३/२०६८	३/२९/२०७९		
४५	सिलिड खोला	त्रिवेणी	त्रिवेणी गा.पा. १	करेटी ७	१५	५२	४५	९७	१.८	३/२३/२०६८	३/२९/२०७९		
४६	तिनखोली	त्रिवेणी	त्रिवेणी गा.पा. १	करेटी ४	१०	२१	२६	४६	२.८७	३/२३/२०६८	३/२९/२०७९		
४७	घोरेडाडा	त्रिवेणी	त्रिवेणी गा.पा. १	करेटी ८	१५	३८	४१	७९	०.२३	३/२३/२०६८	३/२९/२०७९		
४८	रातामाता	त्रिवेणी	त्रिवेणी गा.पा. ३	बुढागाँउ ५	१३	४०	४३	८३	१२.४८	३/२३/२०६८	३/२९/२०७९	म्याद समाप्त	
४९	कोसका	त्रिवेणी	त्रिवेणी गा.पा. ३	बुढागाँउ ३	१५	४४	४६	९०	९.४३	३/२३/२०६८	३/२९/२०७९	म्याद समाप्त	
५०	काफलनेटी	त्रिवेणी	त्रिवेणी गा.पा. ४	बुढागाँउ १	७	१९	२१	४०	८.३४	३/२३/२०६८	३/२९/२०७९	म्याद समाप्त	
५१	गल्चो	जलजला	थवाड गा.पा. ३	मिरल-३	१३	५३	४८	१०१	८.६६	३/२४/२०६८	३/२९/२०७९	म्याद समाप्त	
५२	केमबाड पाल	सुनछहरी	सुनछहरी गा.पा. ५	जैमाक्सला-२	९	४०	३३	७३	४.९९	३/२२/२०६९	३/३०/२०७९		
५३	भकेबाड	जलजला	थवाड गा.पा. १	थवाड-४	१९	५५	५७	११२	९.७९	३/२२/२०६९	३/२९/२०७९	म्याद समाप्त	
५४	खोरेसुल	सुवर्णावती	सुनिलसूती गा.पा. ६	गजुल-५	१३	३४	३०	६४	४.४२	३/२३/२०६९	३/२३/२०७९		
५५	पोखरा डाडा	जलजला	पौबर्ते गा.पा. ३	ईरीबाड-९	९	३८	२५	६३	२.४१	३/२४/२०६९	३/२९/२०७९		
	कुल जम्मा				५९१	१८४०	१८३८	३६७७	२२२				

अनुसूची - ६ सब-डिभिजन वन कार्यालय अनुसार हस्तान्तरण गरिएका कबुलियती वन समूहहरूको विवरण

क्र. सं.	कवुलियती वन उपभोक्ता समूहको नाम	सब डिभिजन	हालको ठेगाना	ठेगाना	घरघुरी संख्या	जनसंख्या			क्षेत्रफल (हे.)	क.व. हस्तान्तरण भएको मिति	नविकरण गरिएको मिति	कार्योजनाको म्याद समाप्त भएको/हुने मिति	कौफियत
						महिला	पुरुष	जम्मा					
१	मौरीघाट	सुनछहरी	थवाड गा.पा. ५	उवा १	१९	१५	३१	१.३	३/२२/२०६६	३/३०/२०७९	३/२९/२०७९		
२	जुसेबाड	सुनछहरी	थवाड गा.पा. ४	उवा ३	७	२२	४३	२.२	३/२२/२०६६	३/३०/२०७९	३/२९/२०७९		
३	चाम्पखोला	सुनछहरी	थवाड गा.पा. ४	उवा ३	१८	१७	३९	१.४	३/२२/२०६६	३/३०/२०७९	३/२९/२०७९		

४	नौधारी खोला	सुनछहरी	थवाडे गा.पा. ५	उवा ६	७	२७	२३	५०	२.९	३/१८/२०६७	३/३०/२०७९	३/२९/२०७९
५	चिलबाटी	सुनछहरी	सुनछहरी गा.पा. १	सेरम-५	१३	४६	५०	९६	३.४	३/१८/२०६७	३/३०/२०७९	३/२९/२०७९
६	दामाडीभर	सुनछहरी	सुनछहरी गा.पा. १	सेरम ४	११	३८	४२	८०	५.६	३/२२/२०६८	३/३०/२०७९	३/२९/२०७९
७	भीउफेद	सुनछहरी	सुनछहरी गा.पा. १	सेरम १	१३	४५	४१	८६	३.६	३/२२/२०६८	३/३०/२०७९	३/२९/२०७९
८	रिजाहाडे	सुनछहरी	थवाडे गा.पा. ६	उवा ४	९	३१	३२	६३	४.७	३/२२/२०६८	३/३०/२०७९	३/२९/२०७९
९	सिपरी	सुनछहरी	सुनछहरी गा.पा. १	सेरम ४	७	१८	२३	४१	३.६	३/२२/२०६८		३/२९/२०७३
१०	केमबाडे पातल	सुनछहरी	सनछहरी गा.पा. ५	जैमाकस्तान-२	९	४०	३३	७३	५	३/२२/२०६९	३/३०/२०७९	३/२९/२०७९
	जम्मा				११३	३०४	२९८	६०२	३४			
१	सिद्धचुली	सुवर्णावती	सुनिलस्मृती गा. पा. ८	ओरस ९	११	४२	३१	७३	३.३	३/१८/२०६७	३/३१/२०७९	३/१७/२१०७
२	बासे डांडा	सुवर्णावती	सुनिलस्मृती गा.पा ७	तेवाडे *	९	२४	२६	५०	२.१	३/२२/२०६८	३/३१/२०७९	३/२१/२१०८
३	बन्चरे डांडा	सुवर्णावती	सुनिलस्मृती गा.पा ७	तेवाडे *	१५	५१	४९	१००	२.९	३/२२/२०६८	३/३१/२०७९	३/२१/२१०८
४	कालोखोसुड	सुवर्णावती	सुनिलस्मृती गा. पा. ८	अरस ८	७	२०	२६	४६	४.४	३/२२/२०६८		३/२१/२०७३
५	खोरेमुल	सुवर्णावती	सनिलस्मृती गा.पा. ६	गजुल-५	१३	३४	३०	६४	४.४	३/२३/२०६९	३/३१/२०७९	३/२३/२१०९
	जम्मा				५५	१७१	१६२	३३३	१७			
१२	ठालोखोला	माडी	माडी गा.पा. ३	तालावाड ५	११	३९	३५	७४	१०	३/२२/२०६६	३/३०/२०७२	३/२९/२०७७
१३	जनसरोकार	माडी	माडी गा.पा. ३	तालावाड ६	७	२१	१६	३७	१४	३/२२/२०६६	३/३०/२०७२	३/२९/२०७७
१४	चमधारा	माडी	माडी गा.पा. ३	तालावाड ६	७	२४	१६	४०	१३	३/२२/२०६६	३/३०/२०७२	३/२९/२०७७
	जम्मा				२५	८४	६७	१५१	३७			
१	दहबोभो बारी	जलजला	परिवर्तन गा.पा ४	पाछावाड २	१५	६५	५४	११९	१३	३/२२/२०६६	३/३०/२०७२	३/२९/२०७७
२	भालुला मिन्धुवाले	जलजला	परिवर्तन गा.पा ४	पाछावाड २	१५	४६	५७	१०३	१०	३/२२/२०६६	३/३०/२०७२	३/२९/२०७७
३	फुर्चेपहर	जलजला	परिवर्तन गा.पा ४	पाछावाड २	९	२८	३७	६५	८.१	३/२२/२०६६	३/३०/२०७२	३/२९/२०७७
४	घोयल चौर	जलजला	परिवर्तन गा.पा ४	पाछावाड ७	७	२४	१८	४२	४.५	३/२०/२०६७	३/३०/२०७२	३/२९/२०७७
५	भिउजीपाखा	जलजला	परिवर्तन गा.पा ४	पाछावाड ७	१५	४४	५३	९७	४.३	३/२०/२०६७	३/३१/२०७६	३/२९/२१०७
६	ठाडोभित्ता	जलजला	परिवर्तन गा.पा. ६	ईरीवाड-१	१०	४६	३९	८५	०.९	३/२१/२०६८	३/३१/२०७६	३/२०/२१०८
७	जुगेपानी	जलजला	थवाडे गा.पा. ३	मिस्ल-६	१५	४३	५६	९९	१.३	३/२१/२०६८	३/३१/२०७६	३/२०/२१०८
८	जिधम डांडा	जलजला	परिवर्तन गा.पा. १	कुली-१	८	२९	३१	६०	२.१	३/२१/२०६८	३/३१/२०७६	३/२०/२१०८
९	चुत्रा डांडा	जलजला	परिवर्तन गा.पा. ६	ईरीवाड-२	९	२८	२७	५५	१	३/२१/२०६८	३/३१/२०७६	३/२०/२१०८

१०	कामिनीपोले धुरी	जलजला	परिवर्तन गा.पा. ३	ईरिवाड-८	१५	४९	५४	१०३	१.९	३/२१/२०६८	३/३१/२०७६	३/२०/२१०८	
११	तात्के	जलजला	थवाडे गा.पा. २	रसी-९	१५	४०	४८	८८	०.९	३/२१/२०६८	३/३१/२०७६	३/२०/२१०८	
१२	गल्चो	जलजला	थवाडे गा.पा. ३	मिरल-३	१३	५३	४८	१०१	८.७	३/२५/२०६८		३/२४/२०७३	म्याद समाप्त
१३	भक्केबाड	जलजला	थवाडे गा.पा. १	थवाड-४	१९	५५	५७	११२	९.८	३/२२/२०६९		३/२१/२०७४	म्याद समाप्त
१४	पोखरा डांडा	जलजला	परिवर्तन गा.पा. ३	ईरिवाड-९	९	३८	२५	६३	२.४	३/२५/२०६९	३/३१/२०७६	३/२४/२१०९	
	जम्मा				१७४	५८८	६०४	११९२	६९				
१	सुनौलो गैरा	लिवाड	रोल्पा न.पा. ९	हवामा ३	६	१९	१८	३७	०.७	७/१/२०६३	३/३०/२०७२	३/२९/२०७७	
२	चुत्रा गैरा	लिवाड	रोल्पा न.पा. ९	हवामा ४	६	१४	१८	३२	०.६	७/१/२०६३	३/३०/२०७२	३/२९/२०७७	
३	काफलगैरा	लिवाड	रोल्पा न.पा. ९	हवामा ३	५	१०	१२	२२	०.८	७/१/२०६३	३/३०/२०७२	३/२९/२०७७	
४	खैरनी पाखा	लिवाड	रोल्पा न.पा. ९	हवामा ४	६	२०	११	३१	०.५	७/१/२०६३	३/३०/२०७२	३/२९/२०७७	
५	माखोला	लिवाड	रोल्पा न.पा. ९	हवामा ३	९	२०	२०	४०	१.३	३/१५/२०६४	३/३०/२०७२	३/२९/२०७७	
६	भिरबारी	लिवाड	रोल्पा न.पा. ९	हवामा ४	१०	३६	३०	६६	०.८	३/१५/२०६४	३/३०/२०७२	३/२९/२०७७	
७	हसियाँ उदाउनेधारा	लिवाड	रोल्पा न.पा. ९	हवामा ४	९	२२	२१	४३	०.७	३/१५/२०६४	३/३०/२०७२	३/२९/२०७७	
८	पहरा	लिवाड	रोल्पा न.पा. ९	हवामा ३	६	२५	२८	५३	१.२	३/१५/२०६४		३/५/२०६९	म्याद समाप्त
९	गैरिखोला	लिवाड	रोल्पा न.पा. ९	हवामा ३	५	१८	२१	३९	०.९	३/१५/२०६४		३/१४/२०६९	म्याद समाप्त
१०	गंगते	लिवाड	रोल्पा न.पा. ९	हवामा ७	१५	४९	४५	९४	२.६	२/२१/२०६६	३/३०/२०७२	३/२९/२०७७	
११	हाड्डुड	लिवाड	रोल्पा न.पा. ९	हवामा २	७	१२	३३	४५	८.३	२/२१/२०६६	३/३०/२०७२	३/२९/२०७७	
१२	कालेछहरा	लिवाड	रोल्पा न.पा. ९	हवामा ५	१५	४८	४४	९२	४.१	३/१८/२०६७	३/३०/२०७२	३/२९/२०७७	
१३	खुसानीबारी	लिवाड	रोल्पा न.पा. ९	हवामा २	७	३३	३४	६७	०.६	३/१८/२०६७	३/३०/२०७२	३/२९/२०७७	



१४	धुपिथान	लिवाइ	रोल्पा न.पा. ९	ट्वामा ७	११	४९	४३	९२	२.६	३/१८/२०६७	३/३०/२०७२	३/२९/२०७७	
	जम्मा				११७	३७५	३७८	७५३	२५				
१	जैवाइ चौर	त्रिवेणी	त्रिवेणी गा.पा. ४	बुढागाउँ ९	८	२३	२६	४९	१.८	३/२०/२०६७		३/१९/२०७२	म्याद समाप्त
२	भैसिखोला	त्रिवेणी	त्रिवेणी गा.पा. १	कोटेटी ४	९	२७	२७	५४	०.५	३/२३/२०६८	३/३१/२०७६	३/२२/२१०८	
३	सिलिइ खोला	त्रिवेणी	त्रिवेणी गा.पा. १	कोटेटी ७	१५	५२	४५	९७	१.८	३/२३/२०६८	३/३१/२०७६	३/२२/२१०८	
४	तिनखोली	त्रिवेणी	त्रिवेणी गा.पा. १	कोटेटी ४	१०	२१	२६	४६	२.९	३/२३/२०६८	३/३१/२०७६	३/२२/२१०८	
५	धोरेडाडा	त्रिवेणी	त्रिवेणी गा.पा. १	कोटेटी ८	१५	३८	४१	७९	०.२	३/२३/२०६८	३/३१/२०७६	३/२२/२१०८	
६	रातामाता	त्रिवेणी	त्रिवेणी गा.पा. ३	बुढागाउँ ५	१३	४०	४३	८३	१२	३/२३/२०६८		३/२२/२०७३	म्याद समाप्त
७	कोसिका	त्रिवेणी	त्रिवेणी गा.पा. ३	बुढागाउँ ३	१५	४४	४६	९०	९.४	३/२३/२०६८		३/२२/२०७३	म्याद समाप्त
८	काफलनेटी	त्रिवेणी	त्रिवेणी गा.पा. ४	बुढागाउँ १	७	१९	२१	४०	८.३	३/२३/२०६८		३/२२/२०७३	म्याद समाप्त
	जम्मा				९२	२६४	२७५	५३८	३७				
१	डाँजेपाखा	लुंग्री	सुन्छहरी गा.पा. ३	गाम ७	१५	५४	५४	१०८	२.१	३/२२/२०६६	३/३१/२०७६	३/२१/२१०६	
	जम्मा				१५	५४	५४	१०८	२.१				
	कुल जम्मा				५९१	१८४०	१८३८	३६७७	२२२				

### अनुसूचि ७ : आ.व. २०७३।७६ मा नविकरण गरिएका कबुलियती वन समूहको कार्योजना विवरण

क्र.सं.	कबुलियती वन उपभाक्का समूहको नाम	सब डिभिजन	हालको ठेगाना	ठेगाना	घरधुरी संख्या	जनसंख्या			क्षेत्रफल (हे.)	क.व. हस्तान्तरण भएको मिति	नविकरण गरिएको मिति	कार्योजनाको म्याद समाप्त हुने मिति
						महिला	पुरुष	जम्मा				
१	डाँजेपाखा	लुंग्री	सुन्छहरी गा.पा. ३	गाम ७	१५	५४	५४	१०८	२.१	३/२२/२०६६	३/३१/२०७६	३/२१/२१०६
२	भिउजीपाखा	जलजला	परिवर्तन गा.पा. ४	पाछवाड ७	१५	४४	५३	९७	४.२८	३/२०/२०६७	३/३१/२०७६	३/२१/२१०७
३	सिद्धबुली	सुवर्णावती	सुनिलसुती गा. पा. ८	अरेस ९	११	४२	३१	७३	३.३	३/१८/२०६७	३/३१/२०७६	३/१७/२१०७
४	जुगेपानी	जलजला	थवाड गा.पा. ३	मिरुल-६	१५	४३	५६	९९	१.३२	३/२१/२०६८	३/३१/२०७६	३/२०/२१०८
५	तात्के	जलजला	थवाड गा.पा. २	रांसी-९	१५	४०	४८	८८	०.९१	३/२१/२०६८	३/३१/२०७६	३/२०/२१०८

६	चुत्रा डांडा	जलजला	परिवर्तन गा.पा. ६	ईरिवाङ-२	९	२८	२७	५५	१	३/२१/२०६८	३/३१/२०७६	३/२०/२१०८
७	ठाडीभित्ता	जलजला	परिवर्तन गा.पा. ६	ईरिवाङ-१	१०	४६	३९	८५	०.९१	३/२१/२०६८	३/३१/२०७६	३/२०/२१०८
८	कमिनीपोले धुरी	जलजला	परिवर्तन गा.पा. ३	ईरिवाङ-८	१५	४९	५४	१०३	१.९२	३/२१/२०६८	३/३१/२०७६	३/२०/२१०८
९	पोखरा डांडा	जलजला	परिवर्तन गा.पा. ३	ईरिवाङ-९	९	३८	२५	६३	२.४१	३/२५/२०६९	३/३१/२०७६	३/२४/२१०९
१०	विधम डांडा	जलजला	परिवर्तन गा.पा. १	कुलेली-१	८	२९	३१	६०	२.०५	३/२१/२०६८	३/३१/२०७६	३/२०/२१०८
११	बन्नेरे डांडा	सुवर्णावती	सुनिलस्मृती गा.पा. ७	तेवाङ ८	१५	५१	४९	१००	२.९३	३/२२/२०६८	३/३१/२०७६	३/२१/२१०८
१२	बासे डांडा	सुवर्णावती	सुनिलस्मृती गा.पा. ७	तेवाङ ८	९	२४	२६	५०	२.११	३/२२/२०६८	३/३१/२०७६	३/२१/२१०८
१३	सिलिङ खोला	त्रिवेणी	त्रिवेणी गा.पा. १	करेटी ७	१५	५२	४५	९७	१.८	३/२३/२०६८	३/३१/२०७६	३/२२/२१०८
१४	तिनखोली	त्रिवेणी	त्रिवेणी गा.पा. १	करेटी ४	१०	२१	२६	४६	२.८७	३/२३/२०६८	३/३१/२०७६	३/२२/२१०८
१५	धोरेडांडा	त्रिवेणी	त्रिवेणी गा.पा. १	करेटी ८	१५	३८	४१	७९	०.२३	३/२३/२०६८	३/३१/२०७६	३/२२/२१०८
१६	भैसिखोला	त्रिवेणी	त्रिवेणी गा.पा. १	करेटी ४	९	२७	२७	५४	०.५५	३/२३/२०६८	३/३१/२०७६	३/२२/२१०८
१७	खोरेमुल	सुवर्णावती	सुनिलस्मृती गा.पा. ६	गजुल-५	१३	३४	३०	६४	४.४२	३/२३/२०६९	३/३१/२०७६	३/२३/२१०९
	कुल जम्मा				२०८	६६०	६६२	१३२१	३५.०१			

अनुसूचि-८: स्थानीय तहअनुसारको सामुदायिक वन उपभोगता समूहहरूको विवरण

S N	Local Level	Ward No.	Previous address	Sub-division	C.F. Name	Database_Code	Approval date	Area (ha.)	Hhs.	OP revised date	OP Duration (Yr)	Forest Type #	Forest Condition
1	Gangadev Rural Municipality	1	Jinabang-1	Madi	Khanidhara	ROL/GH/48/03	2/10/2067	21.44	62	3/27/2076	10	3	G
2	Gangadev Rural Municipality	1	Oat-6	Madi	Mulkhola	ROL/GH/47/06	3/10/2067	138.26	75	3/24/2072	5	6	G
3	Gangadev Rural Municipality	1	Oat-7	Madi	Purante	ROL/GH/47/07	3/18/2067	62.2	109		5	8	G
4	Gangadev Rural Municipality	2	Jinabang-2	Madi	Gharbhir	ROL/GH/48/02	2/10/2067	46.16	105	3/22/2071	5	3	G
5	Gangadev Rural Municipality	2	Jinabang-7	Madi	Ratamata	ROL/GH/48/05	3/18/2067	30.77	73		5	2	G
6	Gangadev Rural Municipality	2	Jinabang-8	Madi	Shivapuri Nipane	ROL/GH/48/06	2/10/2068	180.8	72		5	8	G
7	Gangadev Rural Municipality	2	Oat-8,9	Madi	Meldanda	ROL/GH/47/01	2052/03/32	99.71	126	1/24/2072	5	3	G
8	Gangadev Rural Municipality	2	Jinabang 1	Madi	Dudhiani Pokhari	ROL/GH/48/12	3/31/2075	50.87	127		5	3	G
9	Gangadev Rural Municipality	3	Jinabang-9	Madi	Vittapakho	ROL/GH/48/01	3/30/2065	95	22		5	8	G
10	Gangadev Rural Municipality	3	Jinabang-5	Madi	Barhajathak	ROL/GH/48/04	3/18/2067	190.7	52		5	6	G
11	Gangadev Rural Municipality	3	Jinabang-3	Madi	Durga	ROL/GH/48/07	2/19/2068	103.07	238	3/27/2076	10	3	G
12	Gangadev Rural Municipality	3	Jinabang-4	Madi	Laligurans	ROL/GH/48/08	3/30/2070	93.49	144	3/27/2076	10	8	G
13	Gangadev Rural Municipality	3	Jinabang-9	Madi	Hariyali Mahila	ROL/GH/48/09	6/18/2070	8.6	30	3/27/2076	10	3	G
14	Gangadev Rural Municipality	3	Jinabang-6	Madi	Tharapatil Mulgaito	ROL/GH/48/10	3/23/2072	39.37	48		5	6	G
15	Gangadev Rural Municipality	3	Jinabang-9	Madi	Titedhuri	ROL/GH/48/11	3/24/2072	205.84	104		5	6	G
16	Gangadev Rural Municipality	4	Pakhapami-7	Madi	Virgaura	ROL/GH/49/02	2/19/2068	58.32	130	3/27/2076	10	8	G
17	Gangadev Rural Municipality	4	Pakhapami-2	Madi	Janachetana	ROL/GH/49/06	3/24/2071	22.92	117	3/27/2076	10	3	G
18	Gangadev Rural Municipality	4	Pakhapami-8	Madi	Laligurans Guichakhola	ROL/GH/49/08	3/30/2074	17.06	105		5	3	G

19	Gangadev Rural Municipality	4	Pakhapani-8	Madi	Baraha Kalakhola	ROL/GH/49/09	3/30/2074	23.42	87			5	6	G
20	Gangadev Rural Municipality	4	Pakhapani-1	Madi	Siddhagaua bedgauri	ROL/GH/49/10	3/31/2075	25.2	60			5	6	G
21	Gangadev Rural Municipality	5	Pakhapani-6	Madi	Laligurans	ROL/GH/48/08	2/11/2065	55.7	231			5	8	G
22	Gangadev Rural Municipality	5	Pakhapani-6	Madi	Suryodaya	ROL/GH/49/03	1/8/2070	37.17	51	3/27/2076		10	3	G
23	Gangadev Rural Municipality	5	Pakhapani-4	Madi	Gangabed Jayakhadka	ROL/GH/49/04	1/8/2070	126.85	172	3/27/2076		10	3	G
24	Gangadev Rural Municipality	5	Pakhapani-5	Madi	Hariyali	ROL/GH/49/05	1/8/2070	47.9	143			5	3	G
25	Gangadev Rural Municipality	5	Pakhapani-3	Madi	Dayadhuri	ROL/GH/49/07	6/11/2072	44.53	72	3/27/2076		10	6	G
26	Gangadev Rural Municipality	6	Rank-7	Madi	Satalampahka	ROL/GH/50/02	3/10/2067	69.13	128			5	3	G
27	Gangadev Rural Municipality	6	Rank-7	Madi	Laligurans	ROL/GH/48/08	3/23/2067	64.4	52			5	8	G
28	Gangadev Rural Municipality	6	Rank-1	Madi	Jila Siddhagaua	ROL/GH/50/05	6/15/2069	78.52	112	3/27/2076		10	8	VG
29	Gangadev Rural Municipality	6	Rank-3	Madi	Ghamtara	ROL/GH/50/06	3/30/2070	160.84	145	3/27/2076		10	8	G
30	Gangadev Rural Municipality	6	Rank-6	Madi	Lalekha Siddhagaua Barahathan	ROL/GH/50/09	3/23/2071	178.42	175	3/27/2076		10	3	G
31	Gangadev Rural Municipality	6	Rank-2	Madi	Jladhuri Barahachhetra	ROL/GH/50/11	3/30/2073	94.72	142			5	6	G
32	Gangadev Rural Municipality	7	Rank-5	Madi	Khopneti Yaklemel	ROL/GH/50/01	3/22/2051	26.75	135	2/26/2066		5	6	G
33	Gangadev Rural Municipality	7	Rank-8	Madi	Sundhunga	ROL/GH/50/04	3/26/2069	77.22	101	3/27/2076		10	3	G
34	Gangadev Rural Municipality	7	Rank-4	Madi	Rankmadhuri	ROL/GH/50/07	1/10/2071	78.28	74	3/27/2076		10	6	G
35	Gangadev Rural Municipality	7	Rank-8	Madi	Thulogaura	ROL/GH/50/08	1/10/2071	24.46	73	3/27/2076		10	3	G
36	Gangadev Rural Municipality	7	Rank-8	Madi	Chhaphale Aarukharka Dhuri	ROL/GH/50/10	3/22/2071	111.58	50	3/27/2076		10	3	G
	Sub Total							2789.67	3742					
1	Madi Rural Municipality	1	Ghartigaun-8	Madi	Badaachur Lastnepani	ROL/GH/46/04	3/24/2053	118.48	78	3/23/2071		5	3	G
2	Madi Rural Municipality	1	Ghartigaun-8	Madi	Thadokhola Mahila	ROL/GH/46/06	3/23/2055	59.34	65	3/23/2071		5	3	G
3	Madi Rural Municipality	1	Ghartigaun-5	Madi	Chinne Gaura	ROL/GH/46/07	3/23/2055	203.64	182			5	3	G
4	Madi Rural Municipality	1	Ghartigaun-7	Madi	Siddhedhuri	ROL/GH/46/08	3/24/2056	87.73	49	3/24/2072		5	7	G
5	Madi Rural Municipality	1	Ghartigaun-8	Madi	Saunepani	ROL/GH/46/13	3/30/2065	81.44	78	3/23/2071		5	3	G
6	Madi Rural Municipality	1	Ghartigaun-7	Madi	Saunepani	ROL/GH/46/13	3/24/2069	68.92	67	3/23/2071		5	3	G
7	Madi Rural Municipality	1	Ghartigaun-9	Madi	Ballejura	ROL/GH/46/18	1/10/2071	220.78	99			5	3	G
8	Madi Rural Municipality	1	Ghartigaun-7	Madi	Siddapuje	ROL/GH/46/19	3/23/2072	177.32	89			5	6	G
9	Madi Rural Municipality	1	Ghartigaun-7	Madi	Rangyali Pokhara Hariyali	ROL/GH/46/20	3/24/2072	9.83	32			5	6	G
10	Madi Rural Municipality	1	Oat-2,3	Madi	Jhankri Salla	ROL/GH/47/02	3/24/2053	28.21	220	1/24/2066		5	3	G
11	Madi Rural Municipality	1	Oat-5	Madi	Runtepakha	ROL/GH/47/03	3/8/2064	106.44	113	3/23/2071		5	2	G
12	Madi Rural Municipality	1	Oat-3	Madi	Sukdaha kinugaura	ROL/GH/47/05	3/10/2067	177.15	133			5	6	G
13	Madi Rural Municipality	1	Oat-5	Madi	Patihaha	ROL/GH/47/08	3/18/2067	24.69	125	3/24/2072		5	3	G
14	Madi Rural Municipality	2	Ghartigaun-1,6	Madi	Gorbot Danda	ROL/GH/46/02	3/30/2050	10.66	46	3/24/2071		5	3	G
15	Madi Rural Municipality	2	Ghartigaun-1,2	Madi	Lakchheri	ROL/GH/46/03	3/5/2051	77.5	82	3/20/2076		10	3	G
16	Madi Rural Municipality	2	Ghartigaun-1,2	Madi	Laxmi Danda Mahila	ROL/GH/46/05	3/8/2054	38.76	105	3/30/2072		5	3	G
17	Madi Rural Municipality	2	Ghartigaun-1	Madi	Thulo Mauwari Gaura	ROL/GH/46/09	3/20/2057	35.28	45	2/17/2066		5	3	G
18	Madi Rural Municipality	2	Ghartigaun-6	Madi	Jankalyan	ROL/GH/46/10	3/20/2057	24.29	72	3/24/2071		5	3	G
19	Madi Rural Municipality	2	Ghartigaun-3	Madi	Santi Janasangrachhahn	ROL/GH/46/12	2061/3/32	335.62	83	3/24/2071		5	3	G

20	Madi Rural Municipality	2	Ghartigaun-2	Madi	Machhaima Gaira	ROL/GH/46/14	1/27/2066	58.98	55	3/20/2076	10	3	G
21	Madi Rural Municipality	2	Ghartigaun-6	Madi	Sachetan	ROL/GH/46/15	3/10/2067	8.39	76		5	2	G
22	Madi Rural Municipality	2	Ghartigaun-4	Madi	Tapukhola	ROL/GH/46/17	3/24/2069	90.9	116		5	3	G
23	Madi Rural Municipality	3	Talabang-6	Madi	Hango Khola Bahun Padhera	ROL/GH/51/02	3/1/2050	50.75	143	1/24/2066	5	3	G
24	Madi Rural Municipality	3	Talabang-6	Madi	Dhaireni Pakha	ROL/GH/51/04	2052/03/32	14.25	23	2/17/2066	5	6	G
25	Madi Rural Municipality	3	Talabang-3	Madi	Dhamki Thulo Dhunga	ROL/GH/51/05	3/24/2053	137.32	44	3/20/2076	10	3	G
26	Madi Rural Municipality	3	Talabang-7	Madi	Bhaskhahor	ROL/GH/51/08	3/23/2055	11.35	76	3/24/2072	5	3	G
27	Madi Rural Municipality	3	Talabang-3	Madi	Rauterahe	ROL/GH/51/10	12/9/2066	42.53	33	3/20/2076	10	3	G
28	Madi Rural Municipality	3	Talabang-3	Madi	Kharcepakha	ROL/GH/51/11	3/10/2067	135.43	136	3/24/2072	5	6	G
29	Madi Rural Municipality	3	Talabang-5	Madi	Rukmethana	ROL/GH/51/14	3/30/2070	35.5	55	3/27/2076	10	3	G
30	Madi Rural Municipality	3	Talabang-3	Madi	Hariyali Okhareni	ROL/GH/51/15	3/30/2070	53.15	165	3/27/2076	10	8	G
31	Madi Rural Municipality	3	Talabang-3	Madi	Phurchepahar Diddhesim Aamasamuha	ROL/GH/51/16	3/24/2071	5.5	55	3/27/2076	10	3	G
32	Madi Rural Municipality	4	Talabang-2	Madi	Talabang	ROL/GH/51/01	8/4/2049	13.03	89	3/24/2072	5	2	G
33	Madi Rural Municipality	4	Talabang-1	Madi	Dhaireni	ROL/GH/51/03	2/5/2051	28.39	67	3/23/2071	5	3	G
34	Madi Rural Municipality	4	Talabang-8,9	Madi	Budhagaun	ROL/GH/51/06	3/24/2054	228.34	175	3/20/2076	10	3	G
35	Madi Rural Municipality	4	Talabang-1	Madi	Siddheshori	ROL/GH/51/07	3/23/2055	102.42	90	3/23/2071	5	3	G
36	Madi Rural Municipality	4	Talabang-4	Madi	Jhyang Khani	ROL/GH/51/09	3/24/2055	223.56	104	2/18/2071	5	3	G
37	Madi Rural Municipality	4	Talabang-9	Madi	Kalika	ROL/GH/51/12	2/19/2068	56.23	37	3/24/2072	5	3	G
38	Madi Rural Municipality	4	Talabang-8	Madi	Madi Khajuri	ROL/GH/51/13	6/15/2069	55	122	3/27/2076	10	3	G
39	Madi Rural Municipality	4	Talabang-2	Madi	Sundar Danda	ROL/MA/03/01	3/20/2076	27.11	36		10	3	G
40	Madi Rural Municipality	5	Bhabang-6	Madi	Gorkhalote	ROL/IR/32/01	2052/3/32	27.49	66	3/15/2072	5	3	G
41	Madi Rural Municipality	5	Bhabang-5	Madi	Raute Chaur	ROL/IR/32/02	3/24/2053	146.22	122	3/11/2071	5	3	G
42	Madi Rural Municipality	5	Bhabang-3	Madi	Puwa Gaira	ROL/IR/32/03	3/24/2053	137.88	118	3/15/2071	5	8	G
43	Madi Rural Municipality	5	Bhabang-8	Madi	Sunaulo Danda Mahila	ROL/IR/32/04	3/24/2055	20.5	71	3/31/2065	5	3	G
44	Madi Rural Municipality	5	Bhabang-9	Madi	Chunarbang	ROL/IR/32/05	3/24/2055	96.32	137	3/11/2071	5	3	VG
45	Madi Rural Municipality	5	Bhabang-4	Madi	Chayalkot	ROL/IR/32/06	11/5/2056	91.98	57	3/15/2072	5	2	G
46	Madi Rural Municipality	5	Bhabang-8	Madi	Dhungri Danda	ROL/IR/32/07	3/20/2057	39.15	49	3/11/2071	5	5	G
47	Madi Rural Municipality	5	Bhabang-6	Madi	Deurali	ROL/SU/06/05	3/31/2065	56.18	54		5	1	G
48	Madi Rural Municipality	5	Bhabang-7	Madi	Balledhuri	ROL/IR/32/09	3/23/2066	180.8	97	3/11/2071	5	3	G
49	Madi Rural Municipality	5	Bhabang-1	Madi	Rimadung	ROL/IR/32/10	3/21/2067	23.23	39	3/21/2072	5	3	G
50	Madi Rural Municipality	6	Korchawang-7	Madi	Natgesari Danda	ROL/LI/45/02	3/24/2053	13	67	3/31/2071	5	6	G
51	Madi Rural Municipality	6	Korchawang-9	Madi	Bijaulibang	ROL/LI/45/03	3/24/2054	35.36	29	3/22/2069	5	3	G
52	Madi Rural Municipality	6	Korchawang-6	Madi	Laligurans Dhanchhare	ROL/LI/45/04	3/27/2054	174.78	93	6/12/2070	5	3	G
53	Madi Rural Municipality	6	Korchawang-9	Madi	Salleri	ROL/JU/42/04	9/27/2054	63.77	81	5/26/2070	5	3	G
54	Madi Rural Municipality	6	Korchawang-8	Madi	Janchetana	ROL/LI/45/06	2/5/2067	67.55	51	2/28/2072	5	3	VG
55	Madi Rural Municipality	6	Korchawang-8	Madi	Thurpa Phedi	ROL/LI/45/07	2/5/2067	122.4	60	2/28/2072	5	3	VG
56	Madi Rural Municipality	6	Korchawang-2	Madi	Golbang	ROL/LI/45/01	3/14/2053	56	99	3/31/2071	5	3	G
57	Madi Rural Municipality	6	Korchawang-7	Madi	Okhar Gaira	ROL/LI/45/09	3/18/2067	51.06	71		5	3	G
58	Madi Rural Municipality	6	Korchawang-1	Madi	Lamidhara Dhaireni	ROL/LI/45/10	2/19/2068	131	68		5	3	G

59	Madi Rural Municipality	6	Korchawang-2	Madi	Thurpa Lekali	ROI/LI/45/13	2/29/2072	102	99	5	3	VG
60	Madi Rural Municipality	1,2	Ghartigaun-1,2,6,7	Madi	Nawang Raniban	ROI/GH/46/01	8/4/2049	145.87	301	5	6	G
61	Madi Rural Municipality	1,2	Ghartigaun-6,7	Madi	Purna Hariyali	ROI/GH/46/11	3/31/2061	6.5	153	5	2	G
	Sub Total							5053.25	5442			
1	Pariwartan Rural Municipality	1	Kureli-6	Jajjala	Sukidaha	ROI/IR/27/01	2052/3/32	43.86	71	5	8	G
2	Pariwartan Rural Municipality	1	Kureli-8,9	Jajjala	Dhupikhola	ROI/IR/27/02	3/18/2066	43.94	27	5	6	G
3	Pariwartan Rural Municipality	1	Kureli-9	Jajjala	Dhupineta Pakhera	ROI/IR/27/03	3/18/2066	77.48	27	5	6	G
4	Pariwartan Rural Municipality	1	Kureli-2,3	Jajjala	Saunepani	ROI/GH/46/13	3/18/2066	53.11	65	5	3	G
5	Pariwartan Rural Municipality	1	Kureli-8	Jajjala	Bathankhola	ROI/IR/27/05	3/10/2067	21.17	43	5	3	G
6	Pariwartan Rural Municipality	1	Kureli-9	Jajjala	Dhupigaura	ROI/IR/27/06	2/11/2068	75	38	5	3	G
7	Pariwartan Rural Municipality	1	Kureli-1	Jajjala	Ghamerinamunja	ROI/IR/27/07	3/26/2073	197.88	120	5	7	G
8	Pariwartan Rural Municipality	2	Rangsi-5	Jajjala	Sundar	ROI/IR/31/01	3/24/2053	198	41	10	3	G
9	Pariwartan Rural Municipality	2	Rangsi-3	Jajjala	Karbeni	ROI/IR/31/02	3/24/2053	302.42	106	5	3	G
10	Pariwartan Rural Municipality	2	Rangsi-1,4	Jajjala	Bhirpati	ROI/IR/31/03	3/18/2066	182.29	216	5	3	G
11	Pariwartan Rural Municipality	2	Rangsi-2	Jajjala	Panera	ROI/IR/31/04	3/18/2066	22.66	49	5	5	G
12	Pariwartan Rural Municipality	2	Rangsi-8	Jajjala	Laligurans	ROI/GH/48/08	3/21/2067	75.66	59	5	8	G
13	Pariwartan Rural Municipality	2	Rangsi-3,6	Jajjala	Hariyali	ROI/GH/49/05	3/21/2067	13.16	56	5	3	G
14	Pariwartan Rural Municipality	2	Rangsi-6	Jajjala	Basanta Hariyali	ROI/SU/06/08	2/11/2068	92	46	5	3	G
15	Pariwartan Rural Municipality	2	Rangsi-7, 8 & 9	Jajjala	Hariyali Dhupigaura	ROI/IR/31/08	3/24/2069	126.41	59	10	6	D
16	Pariwartan Rural Municipality	2	Rangsi-7 & 9	Jajjala	Sadababhar	ROI/IR/31/09	3/15/2072	55.2	48	5	5	G
17	Pariwartan Rural Municipality	3	Iribang-9	Jajjala	Dhar	ROI/IR/30/01	3/30/2050	77.53	91	5	8	G
18	Pariwartan Rural Municipality	3	Iribang-9	Jajjala	Ratamata	ROI/IR/30/02	2052/3/32	18.08	81	5	3	G
19	Pariwartan Rural Municipality	3	Iribang-8,9	Jajjala	Thulogaura Rimkhola	ROI/IR/30/03	3/24/2053	65.39	45	5	6	G
20	Pariwartan Rural Municipality	3	Iribang-7	Jajjala	Bhujyatra	ROI/IR/30/05	3/24/2055	42.52	42	5	6	G
21	Pariwartan Rural Municipality	3	Iribang-8	Jajjala	Naba Durga bhagbati	ROI/IR/30/07	3/30/2065	138	140	5	3	G
22	Pariwartan Rural Municipality	3	Iribang-7	Jajjala	Naya Bageshwori	ROI/IR/30/08	3/14/2063	21.2	39	5	6	G
23	Pariwartan Rural Municipality	3	Iribang-7	Jajjala	Lakhan	ROI/IR/30/09	3/10/2067	95.88	82	5	6	G
24	Pariwartan Rural Municipality	3	Iribang-5	Jajjala	Dhaitreni Suwakhola	ROI/IR/30/13	6/15/2069	157.07	86	5	8	G
25	Pariwartan Rural Municipality	3	Iribang-6	Jajjala	Duikhola Suwakhola Sangrachhan	ROI/IR/30/14	12/5/2070	132.75	61	5	3	G
26	Pariwartan Rural Municipality	4	Pachhaawang-5	Jajjala	Janaamar	ROI/IR/29/01	3/31/2065	189.77	56	5	6	G
27	Pariwartan Rural Municipality	4	Pachhaawang-7	Jajjala	Shanti	ROI/IR/29/02	3/10/2067	131.12	99	5	5	G
28	Pariwartan Rural Municipality	4	Pachhaawang-9	Jajjala	Janajagriti	ROI/IR/29/03	6/8/2069	39.16	65	10	6	G
29	Pariwartan Rural Municipality	4	Pachhaawang-8	Jajjala	Himchuli	ROI/IR/29/04	6/8/2069	30	31	5	6	G
30	Pariwartan Rural Municipality	4	Pachhaawang-2	Jajjala	Jiladhuri	ROI/IR/29/05	6/8/2069	30	70	5	6	G
31	Pariwartan Rural Municipality	4	Pachhaawang-8	Jajjala	Samaj Paribartan	ROI/IR/29/06	6/8/2069	21	49	5	6	G
32	Pariwartan Rural Municipality	4	Pachhaawang-8	Jajjala	Namuna	ROI/IR/29/07	6/8/2069	40	64	5	6	G
33	Pariwartan Rural Municipality	4	Pachhaawang-6	Jajjala	Ramdal Sundari	ROI/IR/29/08	6/8/2069	63	108	5	6	G
34	Pariwartan Rural Municipality	4	Pachhaawang-4	Jajjala	Aamuk Bistar	ROI/IR/29/09	6/8/2069	44.23	38	10	6	G
35	Pariwartan Rural Municipality	4	Pachhaawang-1	Jajjala	Kalapokhara	ROI/IR/29/10	6/15/2069	154.55	127	5	6	VG

36	Pariwartan Rural Municipality	4	Pachhawang-9	Jajjala	Samaj Paribartan	ROL/IR/29/06	3/15/2072	32.46	35		5	6	G
37	Pariwartan Rural Municipality	5	Rangkot-8	Jajjala	Bishal	ROL/IR/28/01	3/30/2051	165.2	66		5	6	G
38	Pariwartan Rural Municipality	5	Rangkot-7	Jajjala	Purna Hariyali	ROL/GH/46/11	3/31/2051	57.28	81		5	2	G
39	Pariwartan Rural Municipality	5	Rangkot-1	Jajjala	Syang	ROL/IR/28/03	3/24/2053	68.87	54		5	3	G
40	Pariwartan Rural Municipality	5	Rangkot-2	Jajjala	Prakash	ROL/IR/28/04	3/24/2056	14.35	82		5	3	G
41	Pariwartan Rural Municipality	5	Rangkot-6	Jajjala	Kalashthulo Khorita	ROL/IR/28/05	3/18/2066	55.98	107		5	3	G
42	Pariwartan Rural Municipality	5	Rangkot-1	Jajjala	Lali	ROL/IR/28/06	3/15/2066	25.37	41		5	5	G
43	Pariwartan Rural Municipality	5	Rangkot-9	Jajjala	Chhadke Hariyali	ROL/IR/28/07	3/10/2067	186.31	44		5	6	G
44	Pariwartan Rural Municipality	5	Rangkot-5	Jajjala	Dhupidianda	ROL/IR/28/08	3/21/2067	12.04	93		5	7	G
45	Pariwartan Rural Municipality	5	Rangkot-3,5	Jajjala	Seleodar	ROL/IR/28/09	3/21/2067	24.5	69		5	6	G
46	Pariwartan Rural Municipality	5	Rangkot-5	Jajjala	Chhiwang Saunepani Hariyali	ROL/IR/28/10	3/15/2072	217.38	95		5	6	G
47	Pariwartan Rural Municipality	5	Rangkot-4	Jajjala	Aantar Gogansangha Hariyali	ROL/IR/28/11	3/15/2072	84.78	77		5	6	G
48	Pariwartan Rural Municipality	6	Iribang-1	Jajjala	Rani Mahila	ROL/IR/30/04	3/24/2054	24.86	44		10	8	G
49	Pariwartan Rural Municipality	6	Iribang-1	Jajjala	Apase	ROL/IR/30/06	3/23/2056	259	38		10	1	G
50	Pariwartan Rural Municipality	6	Iribang-2	Jajjala	Ratamata Daanda	ROL/IR/30/10	3/10/2067	9.63	61		5	5	G
51	Pariwartan Rural Municipality	6	Iribang-4	Jajjala	Lekbesti Dharampani	ROL/IR/30/11	6/8/2069	60.6	57		5	8	G
52	Pariwartan Rural Municipality	6	Iribang-4	Jajjala	Rankmadhuri	ROL/GH/50/07	6/8/2069	100	65		5	6	G
53	Pariwartan Rural Municipality		Iribang-4	Jajjala	Tildanda Salleri	ROL/IR/30/15	12/5/2070	22.66	35		5	3	G
	Sub Total							4492.76	3589				
1	Thawang Rural Municipality	1	Thabang-4	Jajjala	Jurbang	ROL/SU/01/01	3/31/2065	2.5	53		5	2	G
2	Thawang Rural Municipality	1	Thabang-3	Jajjala	Bajadaya	ROL/SU/01/02	3/31/2065	10.8	23		5	6	G
3	Thawang Rural Municipality	1	Thabang-1	Jajjala	Dhupikhangchhap	ROL/SU/01/07	3/23/2066	25.31	40		5	3	G
4	Thawang Rural Municipality	1	Thabang-2	Jajjala	Deepjoti	ROL/SU/01/09	3/21/2067	38.25	51		5	2	G
5	Thawang Rural Municipality	1	Thabang-4	Jajjala	Simarekha	ROL/SU/01/10	11/18/2073	138.77	49		5	8	G
6	Thawang Rural Municipality	2	Thabang-7	Jajjala	Serpangka	ROL/SU/01/04	3/31/2065	292	94		5	3	G
7	Thawang Rural Municipality	2	Thabang-7	Jajjala	Dothegaura	ROL/SU/01/05	3/18/2066	25.83	24		5	1	G
8	Thawang Rural Municipality	2	Thabang-9	Jajjala	Dhuma	ROL/SU/01/06	3/18/2066	83.51	40		5	3	G
9	Thawang Rural Municipality	2	Thabang-7	Jajjala	Sirpakhola	ROL/SU/01/08	3/21/2067	199.5	29		5	2	G
10	Thawang Rural Municipality	2	Thabang-7	Jajjala	Koijabang	ROL/SU/01/11	3/31/2075	22.27	50		5	5	G
11	Thawang Rural Municipality	3	Mirul-1,2,3	Jajjala	Basado	ROL/IR/26/01	3/31/2065	19.52	36		5	6	G
12	Thawang Rural Municipality	3	Mirul-7	Jajjala	Tanghas	ROL/IR/26/02	3/31/2065	31.38	47		5	7	G
13	Thawang Rural Municipality	3	Mirul-6	Jajjala	Barikhang	ROL/IR/26/03	3/31/2065	14.75	24		5	6	G
14	Thawang Rural Municipality	3	Mirul-3	Jajjala	Konte	ROL/IR/26/04	3/31/2065	16.91	31		5	6	G
15	Thawang Rural Municipality	3	Mirul-1,2,3	Jajjala	Janajagan	ROL/IR/26/05	1/24/2066	22.07	31		5	6	G
16	Thawang Rural Municipality	3	Mirul-1,2	Jajjala	Malawa Odar	ROL/IR/26/06	3/18/2066	57.91	55		5	6	G
17	Thawang Rural Municipality	3	Mirul-1,2	Jajjala	Ghorakande	ROL/IR/26/07	3/18/2066	101.8	51		5	6	G
18	Thawang Rural Municipality	3	Mirul-7	Jajjala	Dharampani	ROL/IR/26/08	2/11/2068	86	45		5	3	G
19	Thawang Rural Municipality	3	Mirul-6	Jajjala	Bangma Hariyali	ROL/IR/26/09	12/11/2071	86.14	71		5	7	G
20	Thawang Rural Municipality	3	Mirul-4,6,8	Jajjala	Namunaja Hariyali	ROL/IR/26/10	3/27/2072	99.79	119		5	7	G
21	Thawang Rural Municipality	3	Mirul-9	Jajjala	Jawar	ROL/IR/26/11	3/30/2074	98.51	56		5	7	G



22	Thawang Rural Municipality	4	Uwa-8	Sunchhabhari	Pakhure	ROL/SU/02/01	3/31/2065	24.38	109		5	3	G
23	Thawang Rural Municipality	4	Uwa-7, Telkhola	Sunchhabhari	Besarebhir Tikur Khola	ROL/SU/02/02	3/12/2065	12.61	106	3/27/2072	5	5	G
24	Thawang Rural Municipality	4	Uwa-5, Jutar	Sunchhabhari	Lungga Phoo Bhulkuti Kate	ROL/SU/02/03	3/22/2069	102	51		5	8	G
25	Thawang Rural Municipality	4	Uwa-5, Jutar	Sunchhabhari	Tikachuli Hariyali	ROL/SU/02/04	3/22/2069	72.99	36		5	8	G
26	Thawang Rural Municipality	4	Uwa-7, Jhakritol	Sunchhabhari	Jailapani Chhetuwari	ROL/SU/02/05	4/11/2069	116.1	42		5	8	G
27	Thawang Rural Municipality	4	Uwa-3, Tharpu	Sunchhabhari	Sajhakhola	ROL/SU/02/06	6/16/2069	191.85	96		5	8	G
28	Thawang Rural Municipality	4	Uwa-8, Malagiri	Sunchhabhari	Hadigor Khore	ROL/SU/02/07	3/21/2072	27.87	65		5	8	G
29	Thawang Rural Municipality	5	Thabang-5	Sunchhabhari	Naudhare Tibangkhola	ROL/SU/01/13	6/1/2076	411	99		5	7	VG
30	Thawang Rural Municipality	1,2	Thabang-2,3,4,5,6,8,9	Jajjala	Rikhola	ROL/SU/01/03	3/31/2065	13.3	193		5	3	G
	Sub Total							2445.62	1816				
1	Sunchhabhari Rural Municipality	1	Seram-4	Sunchhabhari	Bachhyang Domahi	ROL/SU/03/01	3/31/2065	12.51	104	3/16/2070	5	3	G
2	Sunchhabhari Rural Municipality	1	Seram-5	Sunchhabhari	Bachhyam Phuliban	ROL/SU/03/02	3/22/2066	24.86	67	3/24/2071	5	2	G
3	Sunchhabhari Rural Municipality	1	Seram-5	Sunchhabhari	Chibang	ROL/SU/03/03	3/23/2067	11.2	45		5	2	G
4	Sunchhabhari Rural Municipality	1	Seram-7	Sunchhabhari	Chalphala	ROL/SU/03/04	3/23/2067	17.39	45		5	8	G
5	Sunchhabhari Rural Municipality	1	Seram-1	Sunchhabhari	Bhumethan	ROL/SU/03/05	2/20/2068	7.4	120		5	3	G
6	Sunchhabhari Rural Municipality	1	Seram-6,7,8,9	Sunchhabhari	Karjangle	ROL/SU/03/06	3/8/2072	293.44	204		5	8	G
7	Sunchhabhari Rural Municipality	2	Gam-6	Sunchhabhari	Karjangle	ROL/SU/06/01	3/5/2051	192.83	96	3/27/2071	5	7	G
8	Sunchhabhari Rural Municipality	2	Gam-4	Sunchhabhari	Tamali	ROL/SU/06/03	3/31/2065	96.9	234		5	3	G
9	Sunchhabhari Rural Municipality	2	Gam-9	Sunchhabhari	Kothevir	ROL/SU/06/09	12/4/2070	404	76	1/6/2076	5	7	G
10	Sunchhabhari Rural Municipality	2	Gam-9	Sunchhabhari	Hawakhola	ROL/SU/06/10	3/24/2071	168.99	79		5	7	G
11	Sunchhabhari Rural Municipality	3	Gam-1	Sunchhabhari	Saridhara	ROL/SU/06/02	3/31/2065	21.29	24	3/22/2071	5	8	G
12	Sunchhabhari Rural Municipality	3	Gam-1	Sunchhabhari	Utsghari	ROL/SU/06/04	3/31/2065	3.75	15		5	6	G
13	Sunchhabhari Rural Municipality	3	Gam-1	Sunchhabhari	Deurali	ROL/SU/06/05	3/22/2066	19.36	41		5	1	G
14	Sunchhabhari Rural Municipality	3	Gam-3	Sunchhabhari	Lisnevir	ROL/SU/06/06	3/23/2067	40.32	90		5	3	G
15	Sunchhabhari Rural Municipality	3	Gam-1	Sunchhabhari	Charipani	ROL/SU/06/07	3/23/2067	6.24	41		5	3	G
16	Sunchhabhari Rural Municipality	3	Gam-3	Sunchhabhari	Basanta Hariyali	ROL/SU/06/08	2/20/2068	38.28	111		5	3	G
17	Sunchhabhari Rural Municipality	4	Siuri-1,7	Sunchhabhari	Patjhyang	ROL/HA/07/01	3/15/2064	14.56	160	5/31/2071	5	5	G
18	Sunchhabhari Rural Municipality	4	Siuri-4	Sunchhabhari	Prem Hariyali	ROL/HA/07/02	3/31/2065	5.93	25	3/22/2071	5	3	G
19	Sunchhabhari Rural Municipality	4	Siuri-1	Sunchhabhari	Salleri Pakha	ROL/HA/07/03	3/22/2066	12.4	179	3/29/2071	5	3	G
20	Sunchhabhari Rural Municipality	5	Jaimakasala-8,9	Sunchhabhari	Karadhung	ROL/SU/05/01	3/19/2053	9.98	104	1/10/2071	5	1	G
21	Sunchhabhari Rural Municipality	5	Jaimakasala-8,9	Sunchhabhari	Pakhapani	ROL/SU/05/02	3/19/2053	62.82	104	3/22/2069	5	1	G
22	Sunchhabhari Rural Municipality	5	Jaimakasala-6,7	Sunchhabhari	Simal Gaura	ROL/SU/05/03	3/31/2065	18.76	76	3/24/2071	5	3	G
23	Sunchhabhari Rural Municipality	5	Jaimakasala-7	Sunchhabhari	Jongkhaleng	ROL/SU/05/04	3/31/2065	8.94	34	3/22/2069	5	3	G
24	Sunchhabhari Rural Municipality	5	Jaimakasala-4 Pobang	Sunchhabhari	Lingkung	ROL/SU/05/05	3/31/2065	5.18	82	3/18/2072	5	5	G
25	Sunchhabhari Rural Municipality	5	Jaimakasala-3	Sunchhabhari	Bajudhuri	ROL/SU/05/06	3/31/2065	6.22	42	1/6/2076	5	7	G
26	Sunchhabhari Rural Municipality	5	Jaimakasala-6,7	Sunchhabhari	Gorjure Dhara	ROL/SU/05/07	12/20/2065	18.23	108	3/24/2071	5	3	G
27	Sunchhabhari Rural Municipality	5	Jaimakasala-5	Sunchhabhari	Nayamato Bisouna	ROL/SU/05/08	12/20/2065	21.18	69	3/24/2071	5	3	G



28	Sunchhabhari Rural Municipality	5	Jaimakasata-5	Sunchhabhari	Majhiri khola	ROL/SU/05/09	2/20/2068	22.56	66	5	6	G
29	Sunchhabhari Rural Municipality	5	Jaimakasata-3	Sunchhabhari	Sipekhola Hariyali	ROL/SU/05/10	1/10/2071	10.15	34	5	4	G
30	Sunchhabhari Rural Municipality	5	Jaimakasata 4	Sunchhabhari	Sundhara	ROL/SU/01/12	9/9/2075	7.8	79	5	3	G
31	Sunchhabhari Rural Municipality	6	Phagam-7	Sunchhabhari	Chalfe	ROL/SL/16/02	11/5/2056	49.97	35	5	3	G
32	Sunchhabhari Rural Municipality	6	Phagam-2,3,4,5	Sunchhabhari	Salghari	ROL/SL/16/03	3/22/2066	89.83	128	5	1	G
33	Sunchhabhari Rural Municipality	6	Phagam-2,3,4,5	Sunchhabhari	Bagelija	ROL/SL/16/04	3/31/2072	87.04	144	5	3	G
34	Sunchhabhari Rural Municipality	7	Jelbang-7	Sunchhabhari	Jhangchang Dhara	ROL/SU/04/01	3/31/2065	12.33	37	5	5	G
35	Sunchhabhari Rural Municipality	7	Jelbang-9	Sunchhabhari	Khibang Dhara	ROL/SU/04/02	3/22/2066	7.79	65	5	5	G
36	Sunchhabhari Rural Municipality	7	Jelbang-3	Sunchhabhari	Mulakharka	ROL/SU/04/03	3/23/2067	7.06	61	5	5	G
	Sub Total							1837.49	3024			
1	Lungri Rural Municipality	1	Pang-1 & 2	Lungri	Thulo Bisauna	ROL/HA/09/10	3/23/2072	60.29	161	10	6	G
2	Lungri Rural Municipality	1	Pang-6	Lungri	Richialbang Dims	ROL/HA/09/01	3/24/2053	18.75	126	10	2	G
3	Lungri Rural Municipality	1	Pang-3	Lungri	Jhaleyang Dhayangro Bajne	ROL/HA/09/02	3/27/2054	95.07	98	5	8	G
4	Lungri Rural Municipality	1	Pang-8,9	Lungri	Gogan pani	ROL/HA/09/03	3/27/2054	100	161	5	8	G
5	Lungri Rural Municipality	1	Pang-6	Lungri	Rotetodke	ROL/HA/09/04	11/5/2056	256.66	126	5	8	G
6	Lungri Rural Municipality	1	Pang-7	Lungri	Sinkibang	ROL/HA/09/05	11/5/2056	23.78	101	5	8	G
7	Lungri Rural Municipality	1	Pang-7	Lungri	Gatraharka	ROL/HA/09/06	3/27/2057	19.73	117	10	8	G
8	Lungri Rural Municipality	1	Pang-6	Lungri	Chandi Khola Aaiwandhara	ROL/HA/09/07	3/31/2065	8.57	126	5	3	G
9	Lungri Rural Municipality	1	Pang-4 & 5	Lungri	Khani Pahira	ROL/HA/09/08	3/22/2071	7.62	77	10	3	G
10	Lungri Rural Municipality	1	Pang-4 & 5	Lungri	Timpahare	ROL/HA/09/09	3/20/2072	338.29	136	5	6	G
11	Lungri Rural Municipality	1	Pang-9	Lungri	Dharungmate Bisauna Bangaang Mastathan	ROL/HA/09/11	3/30/2072	51.24	104	5	2	G
12	Lungri Rural Municipality	2	Sirpa-6	Lungri	Sarikot	ROL/HA/12/04	3/22/2066	56.64	169	10	3	G
13	Lungri Rural Municipality	2	Sirpa-1	Lungri	Tharpalle	ROL/HA/12/06	2/20/2068	56.37	156	5	3	G
14	Lungri Rural Municipality	2	Sirpa-8	Lungri	Ratamata Laligrauns	ROL/HA/12/07	2/20/2068	28.47	179	10	3	G
15	Lungri Rural Municipality	2	Sirpa-4	Lungri	Rampokhara	ROL/HA/12/10	3/16/2070	277	194	10	8	G
16	Lungri Rural Municipality	2	Sirpa-1 & 2	Lungri	Tapasi Gufa	ROL/HA/12/11	4/28/2070	105.89	229	10	8	G
17	Lungri Rural Municipality	2	Sirpa-1 & 2	Lungri	Goganpani	ROL/HA/11/09	3/29/2071	56.32	229	5	3	G
18	Lungri Rural Municipality	2	Sirpa-6	Lungri	Budhakhada	ROL/HA/12/13	3/22/2071	46.8	149	5	3	G
19	Lungri Rural Municipality	3	Sirpa-3	Lungri	Bamari Gaira	ROL/HA/12/02	3/31/2065	17.26	152	10	3	G
20	Lungri Rural Municipality	3	Sirpa-5	Lungri	Sakina Tal Parale Gaira	ROL/HA/12/03	3/31/2065	91.94	100	10	3	G
21	Lungri Rural Municipality	3	Sirpa-7	Lungri	Nayabasti	ROL/HA/12/08	3/22/2069	125.33	114	10	3	G
22	Lungri Rural Municipality	3	Sirpa-5	Lungri	Rithekhola Kurepani	ROL/HA/12/09	3/16/2070	45.59	109	10	8	G
23	Lungri Rural Municipality	4	Badaachaur-2,3	Lungri	Sarapa Choutara	ROL/HA/11/04	3/15/2064	136.38	238	5	3	G
24	Lungri Rural Municipality	4	Badaachaur-1	Lungri	Jaluke	ROL/HA/11/05	3/31/2065	51.2	84	10	3	G
25	Lungri Rural Municipality	4	Badaachaur-1	Lungri	Lekbesi Mahila	ROL/HA/11/06	3/31/2065	120	84	5	3	G
26	Lungri Rural Municipality	4	Badaachour-7	Lungri	Dandagaun patal	ROL/HA/11/10	3/31/2071	80.34	189	10	3	G
27	Lungri Rural Municipality	4	Sirpa-9	Lungri	Sahukhola Dobhan Totke	ROL/HA/12/01	3/29/2058	41.71	106	10	9	G
28	Lungri Rural Municipality	4	Sirpa-9	Lungri	Brahathan Mahila	ROL/HA/12/05	8/8/2066	58.72	98	5	3	G

29	Lungri Rural Municipality	5	Badachaur-4,5	Lungri	Pratikunjari Pakha	ROL/HA/11/01	3/21/2051	127.5	111	3/22/2066	5	2	G
30	Lungri Rural Municipality	5	Badachaur-5,6	Lungri	Kujjhari Pakha	ROL/HA/11/02	3/24/2055	42.81	201	3/31/2071	5	3	G
31	Lungri Rural Municipality	5	Badachaur-4,5,6	Lungri	Gajabang	ROL/HA/11/03	3/24/2056	83.57	234	3/29/2071	5	3	G
32	Lungri Rural Municipality	5	Badachaur-8,9	Lungri	Janachetana Brahathan	ROL/HA/11/07	2/5/2067	139.35	144		5	8	G
33	Lungri Rural Municipality	5	Badachaur-8	Lungri	Tharkot Laligurans	ROL/HA/11/08	3/31/2071	26.8	90		5	5	G
34	Lungri Rural Municipality	5	Badachaur-9	Lungri	Gogapani	ROL/HA/11/09	3/29/2071	29.94	71		5	3	G
35	Lungri Rural Municipality	5	Badachaur-6	Lungri	Garuda danda	ROL/HA/11/11	3/22/2071	10.45	94		5	4	G
36	Lungri Rural Municipality	5	Badachaur-6	Lungri	Sunthok	ROL/HA/11/12	3/23/2072	2.69	54		5	3	D
37	Lungri Rural Municipality	6	Gumchal-4,5,6	Lungri	Tham Shibabaya	ROL/HA/10/01	8/4/2049	145.43	74	3/27/2076	10	6	G
38	Lungri Rural Municipality	6	Gumchal-6	Lungri	Lungkhung	ROL/HA/10/02	3/22/2052	26.23	78	3/27/2076	10	3	G
39	Lungri Rural Municipality	6	Gumchal-7,8,9	Lungri	Dhadban Bisauna	ROL/HA/10/03	3/31/2054	40	144	3/30/2065	5	3	G
40	Lungri Rural Municipality	6	Gumchal-4	Lungri	Tulispakha	ROL/HA/10/04	11/5/2056	19.88	170	3/27/2076	10	3	G
41	Lungri Rural Municipality	6	Gumchal-1,2,3	Lungri	Damadhunga Virchaur	ROL/HA/10/05	3/30/2065	55.4	187	3/27/2076	10	3	G
42	Lungri Rural Municipality	6	Gumchal-1,2,3	Lungri	Kalimati	ROL/HA/10/06	3/30/2065	4.81	78	3/27/2076	10	5	G
43	Lungri Rural Municipality	6	Gumchal-9	Lungri	Phursa Pahar	ROL/HA/10/07	3/30/2065	27.84	98	3/27/2076	10	2	G
44	Lungri Rural Municipality	7	Harjang-2,4,5	Lungri	Mankebhiri	ROL/HA/08/01	3/30/2051	10.23	102	5/31/2071	5	5	G
45	Lungri Rural Municipality	7	Harjang-8	Lungri	Aankhiri Khoriya	ROL/HA/08/02	2052/03/32	28.4	54	3/27/2076	10	3	G
46	Lungri Rural Municipality	7	Harjang-1-5	Lungri	Ratamata Salghari	ROL/HA/08/03	2052/03/32	133.4	153	5/31/2071	5	1	G
47	Lungri Rural Municipality	7	Harjang-9	Lungri	Khajuredhara	ROL/HA/08/04	3/29/2058	28.4	66	3/27/2076	10	5	G
48	Lungri Rural Municipality	7	Harjang-8,9	Lungri	Masibisauna Phulara Sutne	ROL/HA/08/05	3/23/2067	30	55		5	8	G
49	Lungri Rural Municipality	7	Harjang-6,7	Lungri	Chhaharekhung	ROL/HA/08/06	3/24/2070	96.31	89	3/27/2076	10	8	G
	Sub Total							3485.4	6259				
1	Sunilsmriti Rural Municipality	1	Ghodagaun-7, 8, 9	Suvarnawati	Patmare	ROL/SL/19/01	3/24/2056	197.114	166	3/22/2069	5	1	G
2	Sunilsmriti Rural Municipality	1	Ghodagaun-1,2	Suvarnawati	Kalangkhol Hariyali	ROL/SL/19/02	3/22/2066	123.3	206		5	1	G
3	Sunilsmriti Rural Municipality	1	Ghodagaun-3,4	Suvarnawati	Ratamata	ROL/GH/48/05	3/22/2066	63.93	194		5	2	G
4	Sunilsmriti Rural Municipality	1	Ghodagaun-5	Suvarnawati	Janardan Smirti	ROL/SL/19/04	3/23/2067	19.44	68	3/27/2071	5	3	G
5	Sunilsmriti Rural Municipality	1	Ghodagaun-6	Suvarnawati	Tham Pokhara	ROL/SL/19/05	3/23/2067	194.74	100	3/26/2071	5	3	G
6	Sunilsmriti Rural Municipality	1	Ghodagaun-6	Suvarnawati	Siddha Baraha	ROL/SL/19/06	3/23/2067	118.44	64	3/27/2071	5	1	G
7	Sunilsmriti Rural Municipality	1	Ghodagaun-7, 8, 9	Suvarnawati	Barahathan Jemure Mahila	ROL/SL/19/07	3/31/2072	14.15	70		5	3	G
8	Sunilsmriti Rural Municipality	2	Mijhing-2	Suvarnawati	Palloban	ROL/SL/15/15	3/24/2056	72.41	116	3/31/2076	10	3	G
9	Sunilsmriti Rural Municipality	2	Khungri-6,7	Suvarnawati	Baraha Chhetra	ROL/SL/18/01	3/24/2053	290.51	108	4/23/2071	5	1	G
10	Sunilsmriti Rural Municipality	2	Khungri-2,3,4,5	Suvarnawati	Khungri Mahila	ROL/SL/18/02	3/31/2054	493.43	373	4/23/2071	5	3	G
11	Sunilsmriti Rural Municipality	2	Khungri-1	Suvarnawati	Hile Devidhara	ROL/SL/18/03	3/29/2058	133.07	148	3/27/2071	5	3	G
12	Sunilsmriti Rural Municipality	2	Khungri-6	Suvarnawati	Reli Gatra	ROL/SL/18/04	3/12/2064	71.24	55	3/22/2069	5	3	G
13	Sunilsmriti Rural Municipality	2	Khungri-6	Suvarnawati	Siddha Baba Mahila	ROL/SL/18/05	3/14/2064	26.72	55	3/22/2069	5	3	G
14	Sunilsmriti Rural Municipality	2	Khungri-6,7	Suvarnawati	Mayur Mahila	ROL/SL/18/06	3/14/2064	33.46	108	4/23/2071	5	1	G
15	Sunilsmriti Rural Municipality	2	Khungri-8	Suvarnawati	Nayapani Gurase	ROL/SL/18/07	3/14/2064	8	35	3/22/2069	5	3	G

16	Sunilsmriti Rural Municipality	2	Khungri-8	Suvarnawati	Ompapani Tallo Khuttivir	ROI/SL/18/08	3/30/2065	42	33	3/11/2071	5	3	G
17	Sunilsmriti Rural Municipality	2	Khungri-8 & 9	Suvarnawati	Mina	ROI/SL/18/09	3/22/2069	87.52	180		5	2	G
18	Sunilsmriti Rural Municipality	2	Khungri-8 & 9	Suvarnawati	Sugurpokhari	ROI/SL/18/10	3/26/2071	152.63	190		5	1	G
19	Sunilsmriti Rural Municipality	3	Mijhing-3	Suvarnawati	Jharikhoriya Lasumpani	ROI/SL/15/04	3/30/2050	7.173	46	3/31/2076	10	3	D
20	Sunilsmriti Rural Municipality	3	Mijhing-3	Suvarnawati	Khara Pakhera	ROI/SL/15/06	3/21/2051	23.98	125	3/31/2076	10	1	G
21	Sunilsmriti Rural Municipality	3	Mijhing-4	Suvarnawati	Thulodanda Gatra Salleri	ROI/SL/15/07	2052/3/32	35.18	97	3/31/2076	10	3	G
22	Sunilsmriti Rural Municipality	3	Mijhing-4	Suvarnawati	Lamidanda	ROI/SL/15/08	3/26/2054	1.8	91	4/23/2071	5	3	G
23	Sunilsmriti Rural Municipality	3	Mijhing-5	Suvarnawati	Baraha Than	ROI/SL/15/10	3/24/2055	40.66	84	2/23/2068	5	7	G
24	Sunilsmriti Rural Municipality	3	Mijhing-6	Suvarnawati	Harre Khola	ROI/SL/15/11	3/24/2055	136.61	135	3/31/2076	10	3	G
25	Sunilsmriti Rural Municipality	3	Mijhing-3	Suvarnawati	Salleri Pakhera	ROI/SL/15/12	3/24/2055	15.01	130	4/23/2071	5	3	G
26	Sunilsmriti Rural Municipality	3	Mijhing-4	Suvarnawati	Bramthan Nahule Khola	ROI/SL/15/13	3/24/2055	11.97	108	3/31/2076	10	3	G
27	Sunilsmriti Rural Municipality	3	Mijhing-6	Suvarnawati	Salleri	ROI/SL/15/14	3/24/2055	2.9	96	3/30/2070	5	3	G
28	Sunilsmriti Rural Municipality	3	Mijhing-3	Suvarnawati	Harre Dhara	ROI/SL/15/16	11/5/2056	57.15	102	3/15/2064	5	3	G
29	Sunilsmriti Rural Municipality	3	Mijhing-4	Suvarnawati	Jhaure Thulo Khoriya	ROI/SL/15/17	11/15/2056	2.98	100	4/23/2071	5	3	G
30	Sunilsmriti Rural Municipality	3	Mijhing-5	Suvarnawati	Thamchun Gaira	ROI/SL/15/18	3/29/2058	110.32	84	2/23/2068	5	1	G
31	Sunilsmriti Rural Municipality	3	Mijhing-4	Suvarnawati	Bichchudhuri	ROI/SL/15/19	1/17/2071	55.71	75	3/31/2076	10	3	G
32	Sunilsmriti Rural Municipality	4	Mijhing-7	Suvarnawati	Sal Bisauna	ROI/SL/15/01	8/4/2049	11.89	61	4/23/2071	5	1	G
33	Sunilsmriti Rural Municipality	4	Mijhing-8	Suvarnawati	Bagma	ROI/SL/15/02	8/4/2049	19.74	233	4/23/2071	5	1	G
34	Sunilsmriti Rural Municipality	4	Mijhing-9	Suvarnawati	Koral Kharka	ROI/SL/15/05	2052/3/32	385.36	222	3/30/2070	5	3	G
35	Sunilsmriti Rural Municipality	4	Mijhing-7	Suvarnawati	Hirdaya	ROI/SL/15/09	3/27/2054	87.58	58	3/21/2072	5	1	G
36	Sunilsmriti Rural Municipality	4	Mijhing-8 Bagma	Suvarnawati	Deuralidanda Chuchchera	ROI/SL/15/20	3/25/2072	18.35	173	3/25/2072	5	3	G
37	Sunilsmriti Rural Municipality	5	Gajul-8	Suvarnawati	Dhaukhani	ROI/LL/20/07	11/30/2065	213.34	85	1/10/2071	5	6	G
38	Sunilsmriti Rural Municipality	5	Gajul-8	Suvarnawati	Namuna	ROI/IR/29/07	3/23/2067	151.77	95		5	6	G
39	Sunilsmriti Rural Municipality	5	Gajul-7	Suvarnawati	Indreni	ROI/LL/20/10	3/23/2067	10.5	61		5	7	G
40	Sunilsmriti Rural Municipality	5	Gajul-8	Suvarnawati	Pandhera Mahila	ROI/LL/20/12	12/11/2071	104.66	105		5	3	G
41	Sunilsmriti Rural Municipality	5	Phagam-1	Suvarnawati	Renuka	ROI/SL/16/01	3/30/2050	32	117	3/22/2072	5	1	G
42	Sunilsmriti Rural Municipality	6	Gajul-3	Suvarnawati	Gajul	ROI/LL/20/01	8/4/2049	21	63	3/23/2071	5	3	G
43	Sunilsmriti Rural Municipality	6	Gajul-3	Suvarnawati	Lipigaira Mahila	ROI/LL/20/02	2052/3/32	62	63	3/23/2071	5	3	G
44	Sunilsmriti Rural Municipality	6	Gajul-6	Suvarnawati	Nakchedhara	ROI/LL/20/03	3/27/2054	4.96	68	1/10/2071	5	1	G
45	Sunilsmriti Rural Municipality	6	Gajul-5	Suvarnawati	Salleri Pakha	ROI/HA/07/03	4/9/2055	26.12	164	3/29/2071	5	3	G
46	Sunilsmriti Rural Municipality	6	Gajul-5	Suvarnawati	Samjhana Pakha	ROI/LL/20/05	4/1/2055	213.34	104	1/10/2071	5	6	G
47	Sunilsmriti Rural Municipality	6	Gajul-4	Suvarnawati	Basabot	ROI/LL/20/06	3/30/2065	15.06	133	1/10/2071	5	2	G
48	Sunilsmriti Rural Municipality	6	Gajul-4	Suvarnawati	Saldhara Saunepani	ROI/LL/20/08	3/23/2067	45	144		5	3	G
49	Sunilsmriti Rural Municipality	6	Gajul-6	Suvarnawati	Kuwapani Palloban	ROI/LL/20/11	12/11/2071	79.33	68		5	3	G
50	Sunilsmriti Rural Municipality	7	Tewang-1 to 9	Suvarnawati	Damkhola Malrani	ROI/SL/13/01	3/31/2065	66.17	558	3/31/2076	10	3	G
51	Sunilsmriti Rural Municipality	7	Tewang-3, 4	Suvarnawati	Setung Gaira	ROI/SL/13/02	3/22/2066	7.15	605	3/5/2076	10	3	G
52	Sunilsmriti Rural Municipality	8	Aresh-3	Suvarnawati	Ratamata Laligurans	ROI/SL/14/01	3/15/2064	111.36	77	3/20/2072	5	3	G
53	Sunilsmriti Rural Municipality	8	Aresh-1	Suvarnawati	Masina Jawal Pokhari	ROI/SL/14/02	3/31/2065	68.82	82	3/20/2072	5	3	G
54	Sunilsmriti Rural Municipality	8	Aresh-2	Suvarnawati	Jharana	ROI/SL/14/03	3/31/2065	57.9	147		5	7	D

55	Sunilsmriti Rural Municipality	8	Aresh-4	Suvarnawati	Melapokhari	ROL/SL/14/04	12/31/2065	47.11	86	5	3	G
56	Sunilsmriti Rural Municipality	8	Aresh-5	Suvarnawati	Mainekhola Laligurans	ROL/SL/14/05	2/20/2068	61.87	98	5	3	G
57	Sunilsmriti Rural Municipality	8	Aresh-7	Suvarnawati	Sisne Mahapokhari	ROL/SL/14/06	3/30/2070	70.18	114	5	8	G
58	Sunilsmriti Rural Municipality	8	Aresh-6	Suvarnawati	Rato Pahara Chubhaghathi	ROL/SL/14/07	3/30/2070	50.19	89	5	8	G
59	Sunilsmriti Rural Municipality	8	Aresh-9, phuldhara	Suvarnawati	Lisnebbir	ROL/SL/14/08	3/24/2072	45.13	54	5	6	G
60	Sunilsmriti Rural Municipality	8	Aresh-3, Kavrapata	Suvarnawati	Okharkhope Mahila	ROL/SL/14/09	3/25/2072	1.39	74	5	3	G
61	Sunilsmriti Rural Municipality	3,4	Mijhing-1,7	Suvarnawati	Rangkot Danda	ROL/SL/15/03	3/1/2050	134.04	120	10	7	G
	Sub Total							4866.857	7663			
1	Runtigadhi Rural Municipality	1	Jaulpokhari-5	Runtigadhi	Ramli	ROL/JA/33/01	3/23/2052	264.69	130	5	3	G
2	Runtigadhi Rural Municipality	1	Jaulpokhari-3	Runtigadhi	Palusiddha	ROL/JA/33/03	3/24/2066	242.94	134	5	3	VG
3	Runtigadhi Rural Municipality	1	Jaulpokhari-4	Runtigadhi	Hariyali	ROL/GH/49/05	3/24/2066	130.87	91	5	3	G
4	Runtigadhi Rural Municipality	1	Jaulpokhari-6	Runtigadhi	Lapal	ROL/JA/33/08	3/18/2067	109.4	124	5	3	G
5	Runtigadhi Rural Municipality	2	Jaulpokhari-1	Runtigadhi	Jhakripani Salleri	ROL/JA/33/02	3/31/2065	154.14	90	5	3	VG
6	Runtigadhi Rural Municipality	2	Jaulpokhari-7	Runtigadhi	Dhanrok	ROL/JA/33/05	3/1/2067	238.13	107	5	3	G
7	Runtigadhi Rural Municipality	2	Jaulpokhari-8	Runtigadhi	Salghari	ROL/SL/16/03	3/1/2067	90.96	110	5	1	G
8	Runtigadhi Rural Municipality	2	Jaulpokhari-2	Runtigadhi	Bhirkuna Salleri	ROL/JA/33/07	3/1/2067	74.72	98	5	3	VG
9	Runtigadhi Rural Municipality	2	Jaulpokhari-9	Runtigadhi	Dhungbisauana	ROL/JA/33/09	3/1/2067	198.6	104	5	3	G
10	Runtigadhi Rural Municipality	3	Masina-8	Runtigadhi	Nakethakan	ROL/JA/34/05	3/13/2060	91.57	92	5	3	G
11	Runtigadhi Rural Municipality	3	Masina-9	Runtigadhi	Khanibir	ROL/II/21/08	3/13/2060	23.4	23	5	2	G
12	Runtigadhi Rural Municipality	3	Masina-4	Runtigadhi	Mulbang	ROL/JA/34/07	2/8/2065	109.72	168	5	3	G
13	Runtigadhi Rural Municipality	3	Masina-9	Runtigadhi	Tribeni	ROL/JA/34/08	3/24/2066	140	38	5	3	G
14	Runtigadhi Rural Municipality	3	Masina-6	Runtigadhi	Siddheshori	ROL/GH/51/07	3/25/2069	63.92	69	5	3	G
15	Runtigadhi Rural Municipality	3	Masina-9	Runtigadhi	Himchuli	ROL/IR/29/04	3/25/2069	26.29	60	5	6	G
16	Runtigadhi Rural Municipality	3	Masina-7	Runtigadhi	Thandanda	ROL/JA/34/12	5/26/2070	206.96	105	5	1	G
17	Runtigadhi Rural Municipality	4	Masina-1	Runtigadhi	Ugha	ROL/JA/34/01	3/30/2050	111	81	5	3	G
18	Runtigadhi Rural Municipality	4	Masina-3	Runtigadhi	Deuralipani	ROL/JA/34/02	2052/3/32	75	92	5	3	D
19	Runtigadhi Rural Municipality	4	Masina-2	Runtigadhi	Masina	ROL/JA/34/03	2052/3/32	50.82	83	5	3	VG
20	Runtigadhi Rural Municipality	4	Masina-1	Runtigadhi	Ujipok	ROL/JA/34/04	2052/3/32	45.15	92	5	3	G
21	Runtigadhi Rural Municipality	4	Masina-5	Runtigadhi	Jibika	ROL/JA/34/09	3/24/2066	131.79	98	5	3	VG
22	Runtigadhi Rural Municipality	4	Masina-5	Runtigadhi	Maichanne	ROL/JA/34/13	12/15/2071	78.37	61	5	3	VG
23	Runtigadhi Rural Municipality	5	Dubidanda-2, 3	Runtigadhi	Dubidanda	ROL/JA/35/01	2/24/2050	53.5	131	5	3	G
24	Runtigadhi Rural Municipality	5	Dubidanda-	Runtigadhi	Khara	ROL/JA/35/02	3/1/2050	15.5	115	5	3	G
25	Runtigadhi Rural Municipality	5	Dubidanda-4	Runtigadhi	Jaspur	ROL/JA/35/03	3/31/2051	210.15	64	5	3	G
26	Runtigadhi Rural Municipality	5	Dubidanda-1	Runtigadhi	Mastakothan	ROL/JA/35/04	2052/3/32	68.44	117	5	3	D
27	Runtigadhi Rural Municipality	5	Dubidanda-2, 3	Runtigadhi	Rawan	ROL/JA/35/05	2052/3/32	99	168	5	3	G
28	Runtigadhi Rural Municipality	5	Dubidanda-7	Runtigadhi	Lekali	ROL/JA/35/06	3/24/2053	21	21	5	8	G
29	Runtigadhi Rural Municipality	5	Dubidanda-7	Runtigadhi	Dumlapani Bhittha	ROL/JA/35/07	3/23/2052	81.41	62	5	3	G

30	Runtigadhi Rural Municipality	5	Dubidanda-8	Runtigadhi	Moulagari	ROL/JA/35/08	3/19/2053	177.01	69	4/23/2071	5	6	G
31	Runtigadhi Rural Municipality	5	Dubidanda-5	Runtigadhi	Jarepani	ROL/JA/35/09	3/19/2053	139.74	71	1/6/2076	5	3	G
32	Runtigadhi Rural Municipality	5	Dubidanda-1	Runtigadhi	Saibang	ROL/JA/35/10	3/28/2054	263.38	151	12/15/2071	5	3	VG
33	Runtigadhi Rural Municipality	5	Dubidanda-5	Runtigadhi	Dubidhara	ROL/JA/35/11	3/28/2054	93	62	4/23/2071	5	3	G
34	Runtigadhi Rural Municipality	5	Dubidanda-4	Runtigadhi	Patakatari Kagpani	ROL/JA/35/12	2055/3/32	268.89	57	1/6/2076	5	3	G
35	Runtigadhi Rural Municipality	5	Dubidanda-3	Runtigadhi	Basant hariyali	ROL/JA/35/13	3/28/2055	48.48	72	5/26/2070	5	3	G
36	Runtigadhi Rural Municipality	5	Dubidanda-4	Runtigadhi	Dhairani Mahila	ROL/JA/35/14	3/29/2059	54.17	37	1/6/2076	5	3	G
37	Runtigadhi Rural Municipality	5	Dubidanda-6	Runtigadhi	Malarani Salghari	ROL/JA/35/15	8/8/2065	37.36	64	3/30/2072	5	3	G
38	Runtigadhi Rural Municipality	5	Dubidanda-9	Runtigadhi	Devi Bhagawoti	ROL/JA/35/16	3/1/2067	125.19	78	3/11/2072	5	3	VG
39	Runtigadhi Rural Municipality	5	Dubidanda-2	Runtigadhi	Chinnethan	ROL/JA/35/17	3/1/2067	27.5	121		5	3	G
40	Runtigadhi Rural Municipality	5	Dubidanda-6	Runtigadhi	Phurke Salli Chaipu	ROL/JA/35/18	3/19/2068	76.35	68		5	3	G
41	Runtigadhi Rural Municipality	6	Dubring-4	Runtigadhi	Tampani	ROL/JA/36/01	3/21/2051	156.69	126	12/8/2071	5	3	G
42	Runtigadhi Rural Municipality	6	Dubring-9	Runtigadhi	Khara	ROL/JA/35/02	2052/3/32	56	94		5	3	G
43	Runtigadhi Rural Municipality	6	Dubring-1	Runtigadhi	Sarechour Nigapani	ROL/JA/36/03	2052/3/32	156.16	94	4/23/2071	5	3	G
44	Runtigadhi Rural Municipality	6	Dubring-1 & dubidanda-4	Runtigadhi	Bharat Dekhine	ROL/JA/36/04	3/19/2053	82.75	220	4/23/2071	5	6	G
45	Runtigadhi Rural Municipality	6	Dubring-5	Runtigadhi	Lamidanda Thulo Patal	ROL/JA/36/05	3/19/2053	198.96	209	1/6/2076	5	3	G
46	Runtigadhi Rural Municipality	6	Dubring-9	Runtigadhi	Khara Mahila	ROL/JA/36/06	3/24/2053	11.5	33	3/31/2065	5	2	D
47	Runtigadhi Rural Municipality	6	Dubring-1	Runtigadhi	Laligurans	ROL/GH/48/08	3/24/2053	111.75	93		5	8	G
48	Runtigadhi Rural Municipality	6	Dubring-8	Runtigadhi	Dharapani	ROL/JA/36/08	3/27/2054	90.75	53	3/31/2065	5	3	G
49	Runtigadhi Rural Municipality	6	Dubring-9	Runtigadhi	Harimevir Khara	ROL/JA/36/09	3/27/2054	36.5	94	3/31/2065	5	8	D
50	Runtigadhi Rural Municipality	6	Dubring-2	Runtigadhi	Hariyal Sal Salla	ROL/JA/36/10	3/28/2054	52.57	68	1/6/2076	5	1	G
51	Runtigadhi Rural Municipality	6	Dubring-2, 3	Runtigadhi	Patjhada Salleri	ROL/JA/36/11	3/28/2054	35	127	3/14/2064	5	2	G
52	Runtigadhi Rural Municipality	6	Dubring-3	Runtigadhi	Phoolbari Mahila	ROL/JA/36/12	3/28/2055	24.82	76	3/29/2058	5	6	G
53	Runtigadhi Rural Municipality	6	Dubring-4	Runtigadhi	Pragati Salleri	ROL/JA/36/13	3/31/2065	186.24	126	3/27/2071	5	3	G
54	Runtigadhi Rural Municipality	6	Dubring-6	Runtigadhi	Shyalabhitta Mahila	ROL/JA/36/14	3/31/2065	51	119		5	2	G
55	Runtigadhi Rural Municipality	6	Dubring-6	Runtigadhi	Dhakpokhari	ROL/JA/36/15	3/31/2065	195	260	1/10/2071	5	3	G
56	Runtigadhi Rural Municipality	6	Dubring-5	Runtigadhi	Aasure khola	ROL/JA/36/16	3/31/2065	214.06	128	1/6/2076	5	2	G
57	Runtigadhi Rural Municipality	6	Dubring-9	Runtigadhi	Murulle Kaphaldhara	ROL/JA/36/17	3/25/2069	121.69	114		5	6	D
58	Runtigadhi Rural Municipality	6	Dubring-7	Runtigadhi	Deurali Laligurans	ROL/JA/36/18	3/25/2069	101.45	49		5	6	D
59	Runtigadhi Rural Municipality	6	Dubring-7	Runtigadhi	Janakalyan	ROL/JA/36/19	3/25/2069	105	54		5	2	G
60	Runtigadhi Rural Municipality	6	Dubring-7	Runtigadhi	Srijansil	ROL/JA/36/20	3/25/2069	64.52	33		5	2	G
61	Runtigadhi Rural Municipality	6	Dubring-4	Runtigadhi	Malarani	ROL/JA/36/21	3/14/2072	191.12	189		5	2	VG
62	Runtigadhi Rural Municipality	6	Dubring-2	Runtigadhi	Ratopahar	ROL/JA/36/22	3/30/2074	25.73	45		5	2	G
63	Runtigadhi Rural Municipality	7	Jhenam-4	Runtigadhi	Jhenam	ROL/JA/37/01	3/22/2050	11.6	58	3/27/2056	5	3	G
64	Runtigadhi Rural Municipality	7	Jhenam-3	Runtigadhi	Dhabari	ROL/JA/37/03	3/24/2053	43	37	3/31/2065	5	5	D
65	Runtigadhi Rural Municipality	7	Jhenam-2	Runtigadhi	Bansaj	ROL/JA/37/04	3/24/2053	69.16	115	3/11/2072	5	3	G
66	Runtigadhi Rural Municipality	7	Jhenam-1	Runtigadhi	Chinne Kharka	ROL/JA/37/05	3/27/2054	150.81	178	5/26/2070	5	3	G
67	Runtigadhi Rural Municipality	7	Jhenam-3	Runtigadhi	Siddha Gupha	ROL/JA/37/06	3/26/2050	149.75	92	3/23/2066	5	7	D

68	Runtigadhi Rural Municipality	7	Jhenam-5	Runtigadhi	Parbati	ROL/JA/37/07	3/26/2050	159.3	144	3/31/2065	5	3	G
69	Runtigadhi Rural Municipality	7	Jhenam-4	Runtigadhi	Kuteripani	ROL/JA/37/09	3/28/2056	69.5	43	2/8/2065	5	7	VD
70	Runtigadhi Rural Municipality	7	Jhenam-4	Runtigadhi	Dhumbas	ROL/JA/37/10	3/30/2061	60.14	43	1/6/2076	5	3	G
71	Runtigadhi Rural Municipality	7	Jhenam-4	Runtigadhi	Sattim	ROL/JA/37/02	3/13/2075	117.87	42	3/31/2065	5	5	D
72	Runtigadhi Rural Municipality	8	Jhenam-6	Runtigadhi	Salleri	ROL/JU/42/04	1/4/2065	24.5	34	5/26/2070	5	3	G
73	Runtigadhi Rural Municipality	8	Jhenam-6 Magargori	Runtigadhi	Jalukepani	ROL/JA/37/12	3/24/2066	165.09	69	3/14/2072	5	3	G
74	Runtigadhi Rural Municipality	8	Jhenam-6 Ramban	Runtigadhi	Baldajure	ROL/JA/37/13	3/1/2067	259.71	63	3/14/2072	5	3	G
75	Runtigadhi Rural Municipality	8	Jhenam-6 Khasguri	Runtigadhi	Deurali	ROL/JA/37/14	3/1/2067	118.09	67	3/14/2072	5	3	G
76	Runtigadhi Rural Municipality	8	Jhenam-9	Runtigadhi	Salleri Laligurans	ROL/JA/37/15	3/25/2069	24.07	66		5	3	G
77	Runtigadhi Rural Municipality	8	Jhenam-7	Runtigadhi	Shantichour	ROL/JA/37/16	3/25/2069	44.93	63		5	3	G
78	Runtigadhi Rural Municipality	8	Jhenam-8	Runtigadhi	Kaulepani	ROL/JA/37/17	3/31/2071	202.41	69		5	3	G
79	Runtigadhi Rural Municipality	8	Jhenam-9	Runtigadhi	Chouphari	ROL/JA/37/18	6/1/2071	84.11	71		5	3	G
80	Runtigadhi Rural Municipality	8	Jhenam-7	Runtigadhi	Duikholi	ROL/JA/37/19	3/2/2073	65.25	72		5	3	VG
81	Runtigadhi Rural Municipality	9	Sakhi-2	Runtigadhi	Sakhi	ROL/JA/38/01	3/23/2050	137	197	3/25/2066	5	3	G
82	Runtigadhi Rural Municipality	9	Sakhi-3	Runtigadhi	Murule Raniban kharikhola	ROL/JA/38/02	2052/3/32	250.71	83	1/6/2076	5	3	G
83	Runtigadhi Rural Municipality	9	Sakhi-4	Runtigadhi	Raniban Pala	ROL/JA/38/03	3/19/2053	173.91	37	1/6/2076	5	3	G
84	Runtigadhi Rural Municipality	9	Sakhi-7	Runtigadhi	Balprabhu	ROL/JA/38/04	3/31/2065	198.08	78	4/23/2071	5	3	G
85	Runtigadhi Rural Municipality	9	Sakhi-9	Runtigadhi	Chinnepani	ROL/JA/38/05	3/31/2065	208.45	25	1/6/2076	5	3	G
86	Runtigadhi Rural Municipality	9	Sakhi-8	Runtigadhi	Deurali Leka	ROL/JA/38/06	3/23/2066	37.32	30	3/11/2072	5	3	G
87	Runtigadhi Rural Municipality	9	Sakhi-6	Runtigadhi	Ranikhola Bagchhale	ROL/JA/38/07	3/24/2066	153.54	98	12/15/2071	5	3	VG
88	Runtigadhi Rural Municipality	9	Sakhi-9 Runti	Runtigadhi	Mahaprabhu Janmasthan	ROL/JA/38/08	3/24/2066	206.66	36	3/25/2075	10	3	VG
89	Runtigadhi Rural Municipality	9	Sakhi-5	Runtigadhi	Hariyal	ROL/GH/49/05	3/24/2066	289.73	71		5	3	G
90	Runtigadhi Rural Municipality	9	Sakhi-8	Runtigadhi	Salleri Basanta Hariyal	ROL/JA/38/10	2/19/2068	89.29	65		5	7	D
91	Runtigadhi Rural Municipality	9	Sakhi-6	Runtigadhi	Barekhola Deurali Pakha	ROL/JA/38/11	2/19/2068	178.43	116		5	3	G
	Sub Total							10530.18	8144				
1	Triveni Rural Municipality	1	Kareti-6	Triveni	Ghopre Dhunga	ROL/JU/40/01	3/14/2064	61.08	64	3/25/2069	5	5	G
2	Triveni Rural Municipality	1	Kareti-5	Triveni	Yari	ROL/JU/40/02	3/14/2064	67.6	54	3/25/2069	5	5	G
3	Triveni Rural Municipality	1	Kareti-4	Triveni	Lisnedhuri	ROL/JU/40/03	3/24/2066	34.75	51	2/23/2071	5	3	G
4	Triveni Rural Municipality	1	Kareti-2,3	Triveni	Ghalampur	ROL/JU/40/04	3/18/2067	119.91	79	3/30/2072	5	3	G
5	Triveni Rural Municipality	1	Kareti-9	Triveni	Hariyal Janchetana	ROL/JU/40/05	3/18/2067	67.26	81	3/22/2072	5	3	G
6	Triveni Rural Municipality	1	Kareti-1	Triveni	Devsthal Jaluke	ROL/JU/40/06	2/19/2068	82.15	54	3/27/2072	5	3	G
7	Triveni Rural Municipality	1	Kareti-7	Triveni	Jobiprakh	ROL/JU/40/07	1/6/2073	158.67	78		5	8	G
8	Triveni Rural Municipality	1	Kareti-2,3	Triveni	Mewang	ROL/JU/40/08	1/6/2073	58.75	72		5	3	G
9	Triveni Rural Municipality	1	Kareti 1	Triveni	Shisakhani	ROL/JU/40/09	3/13/2075	188.33	70		5	3	G
10	Triveni Rural Municipality	2	Nuwagaun-5	Triveni	Dhanepata Danda	ROL/JU/44/01	8/4/2049	89.75	35	7/26/2071	5	3	G
11	Triveni Rural Municipality	2	Nuwagaun-5	Triveni	Sarange Kolbang	ROL/JU/44/02	3/30/2050	79.49	53	5/26/2070	5	3	G
12	Triveni Rural Municipality	2	Nuwagaun-2	Triveni	Dahaban	ROL/JU/44/03	3/21/2051	200	84	3/5/2064	5	3	G
13	Triveni Rural Municipality	2	Nuwagaun-3	Triveni	Rampur	ROL/JU/44/04	3/27/2054	175	41	5/26/2070	5	3	G
14	Triveni Rural Municipality	2	Nuwagaun-8	Triveni	Salleri Bhatta	ROL/JU/44/05	3/24/2056	143.61	82	1/6/2076	5	3	G



15	Triveni Rural Municipality	2	Nuwagaun-9	Triveni	Jyang Khola	ROL/JU/44/06	3/24/2056	199.57	137	5/26/2070	5	3	G
16	Triveni Rural Municipality	2	Nuwagaun-5	Triveni	Chauphari Danda	ROL/JU/44/07	3/24/2056	22.18	44	3/30/2065	5	3	D
17	Triveni Rural Municipality	2	Nuwagaun-3	Triveni	Salleri Mahila	ROL/JU/44/08	3/5/2064	81.13	46	9/25/2069	5	3	G
18	Triveni Rural Municipality	2	Nuwagaun-5	Triveni	Sisakhani	ROL/JU/44/09	3/30/2065	61.51	62	1/6/2076	5	3	G
19	Triveni Rural Municipality	2	Nuwagaun-1	Triveni	Tharlekha	ROL/JU/44/10	3/24/2066	182.63	93	1/6/2076	5	3	G
20	Triveni Rural Municipality	2	Nuwagaun-6	Triveni	Kotban	ROL/JU/44/11	3/24/2066	241.53	131	1/6/2076	5	3	G
21	Triveni Rural Municipality	2	Nuwagaun-4	Triveni	Tunikhola	ROL/JU/44/12	2/5/2067	126	51	3/30/2072	5	3	G
22	Triveni Rural Municipality	2	Nuwagaun-4	Triveni	Salleri Danda	ROL/JU/44/13	2/5/2067	99	48	3/30/2072	5	3	G
23	Triveni Rural Municipality	2	Nuwagaun-3	Triveni	Gogan Danda	ROL/JU/44/14	2/5/2067	49.75	40	3/30/2072	5	6	G
24	Triveni Rural Municipality	2	Nuwagaun-4	Triveni	Mulabari	ROL/JU/44/15	2/5/2067	93	45	3/30/2072	5	3	G
25	Triveni Rural Municipality	2	Nuwagaun-7	Triveni	Siddhathan	ROL/JU/44/16	2/16/2068	67.26	85	3/27/2072	5	3	G
26	Triveni Rural Municipality	2	Nuwagaun-1	Triveni	Mulkhola	ROL/GH/47/06	2/16/2068	39.52	77	3/24/2072	5	6	G
27	Triveni Rural Municipality	2	Nuwagaun-7	Triveni	Viewchula	ROL/JU/44/18	2/16/2068	54.42	85	3/27/2072	5	3	G
28	Triveni Rural Municipality	2	Nuwagaun-6	Triveni	Bhaludula	ROL/JU/44/19	2/16/2068	45.95	120	3/27/2072	5	3	G
29	Triveni Rural Municipality	2	Nuwagaun-7	Triveni	Dhankhani	ROL/JU/44/20	2/19/2068	56.15	85	3/27/2072	5	3	G
30	Triveni Rural Municipality	2	Nuwagaun-8	Triveni	Khoresas	ROL/JU/44/21	2/19/2068	84.37	91	3/27/2072	5	3	G
31	Triveni Rural Municipality	3	Budhagaun-4	Triveni	Goganpani	ROL/HA/11/09	2/5/2067	97.77	45	3/30/2072	5	3	G
32	Triveni Rural Municipality	3	Budhagaun-3	Triveni	Kamerokhani	ROL/JU/43/09	3/18/2067	33.25	71	3/30/2072	5	3	G
33	Triveni Rural Municipality	3	Budhagaun-4	Triveni	Baraha chhetra	ROL/SL/18/01	2/10/2068	90.33	68	4/23/2071	5	1	G
34	Triveni Rural Municipality	3	Budhagaun-2	Triveni	Deurali	ROL/JU/43/14	3/25/2069	121.61	103	3/30/2072	5	3	G
35	Triveni Rural Municipality	3	Budhagaun-5	Triveni	Jammugaira	ROL/JU/43/15	3/22/2071	117.76	89	3/30/2072	5	3	G
36	Triveni Rural Municipality	3	Budhagaun-5	Triveni	Jharukharka	ROL/JU/43/16	12/9/2071	69.78	299	3/11/2071	5	6	G
37	Triveni Rural Municipality	3	Budhagaun-4	Triveni	Sukidaha	ROL/IR/27/01	3/30/2072	216.77	45	2/23/2071	5	8	G
38	Triveni Rural Municipality	4	Budhagaun-6	Triveni	Manikot Chisapani	ROL/JU/43/01	3/24/2053	19.18	67	2/23/2071	5	3	G
39	Triveni Rural Municipality	4	Budhagaun-1 & 7	Triveni	Simpani	ROL/JU/43/02	3/24/2053	28.64	106	3/32/2071	5	6	G
40	Triveni Rural Municipality	4	Budhagaun-1	Triveni	Lamputali	ROL/JU/43/03	11/28/2065	103.35	153	3/30/2074	10	3	G
41	Triveni Rural Municipality	4	Budhagaun-6	Triveni	Salbanjha Khola	ROL/JU/43/04	3/24/2066	135.6	119	2/23/2071	5	3	G
42	Triveni Rural Municipality	4	Budhagaun-9	Triveni	Dharbot	ROL/JU/43/05	3/24/2066	135	79	2071/03/32	5	3	G
43	Triveni Rural Municipality	4	Budhagaun-9	Triveni	Maljhun Khola	ROL/JU/43/06	2/5/2067	65.38	114	3/27/2072	5	3	G
44	Triveni Rural Municipality	4	Budhagaun-9	Triveni	Katal Gaura	ROL/JU/43/07	2/5/2067	136.98	53	3/30/2072	5	3	G
45	Triveni Rural Municipality	4	Budhagaun-7	Triveni	Siddha mooring	ROL/JU/43/10	3/18/2067	56.97	53	3/27/2072	5	3	G
46	Triveni Rural Municipality	4	Budhagaun-8	Triveni	Ghoyal Chour	ROL/JU/43/11	2/10/2068	106.71	91	3/27/2072	5	3	G
47	Triveni Rural Municipality	4	Budhagaun-8	Triveni	Didhachour	ROL/JU/43/12	2/10/2068	48.39	55	3/27/2072	5	3	G
48	Triveni Rural Municipality	4	Budhagaun-9	Triveni	Chyaudanda	ROL/JU/43/18	3/30/2072	29.45	45	3/27/2072	5	3	VG
49	Triveni Rural Municipality	5	Jungar-4	Triveni	Bakhur	ROL/JU/42/01	3/30/2050	198	331	10/12/2070	5	3	G
50	Triveni Rural Municipality	5	Jungar-2,3	Triveni	Salleri	ROL/JU/42/04	3/6/2051	57.33	151	5/26/2070	5	3	G
51	Triveni Rural Municipality	5	Jungar-1	Triveni	Gamakot	ROL/JU/42/05	3/21/2051	23.04	63	2/23/2071	5	3	G
52	Triveni Rural Municipality	5	Jungar-3	Triveni	Morabang	ROL/JU/42/06	2052/3/32	199.57	92	5/26/2070	5	3	D
53	Triveni Rural Municipality	5	Jungar-2,3	Triveni	Indrachaur	ROL/JU/42/10	3/24/2056	162.05	235	3/31/2076	5	3	G



54	Triveni Rural Municipality	5	Jungar-5	Triveni	Jhusekandh	ROL/JU/42/11	8/19/2060	12	48	4/29/2070	5	3	G
55	Triveni Rural Municipality	5	Jungar-1	Triveni	Bhalutole Siruwali	ROL/JU/42/12	2/16/2068	109	77		5	3	G
56	Triveni Rural Municipality	5	Jungar-5	Triveni	Kaphalgaira Laligurans	ROL/JU/42/13	3/25/2069	28.04	43		5	3	G
57	Triveni Rural Municipality	5	Jungar-2	Triveni	Thaloga	ROL/JU/42/14	3/25/2069	80.16	75		5	3	G
58	Triveni Rural Municipality	5	Jungar-3	Triveni	Ganlepani	ROL/JU/42/15	3/22/2071	56.75	64		5	3	G
59	Triveni Rural Municipality	5	Jungar-4,5	Triveni	Dangdai Dhaikhani	ROL/JU/42/17	12/9/2071	26.46	318		5	3	D
60	Triveni Rural Municipality	5	Jungar-5	Triveni	Cholfije Mriganawas	ROL/JU/42/18	12/9/2071	47.85	38		5	6	G
61	Triveni Rural Municipality	6	Jungar-7	Triveni	Sijungaira	ROL/JU/42/03	3/6/2051	54.15	129	4/28/2070	5	3	G
62	Triveni Rural Municipality	6	Jungar-9	Triveni	Rumriya Khola	ROL/JU/42/08	3/24/2053	116.61	158	3/31/2070	5	3	G
63	Triveni Rural Municipality	6	Jungar-6	Triveni	Ratopahara Syalapakha	ROL/JU/42/09	3/24/2053	25.44	57	2/23/2071	5	3	G
64	Triveni Rural Municipality	6	Jungar-8	Triveni	Shubhakamana	ROL/JU/42/16	3/22/2071	47.66	114		5	3	G
65	Triveni Rural Municipality	7	Gairigaun-1	Triveni	Sano Pokhari	ROL/JU/41/01	3/14/2064	60.59	64	9/27/2069	5	3	G
66	Triveni Rural Municipality	7	Gairigaun-6	Triveni	Pedikhola	ROL/JU/41/02	3/14/2064	23.76	63	1/6/2076	5	3	G
67	Triveni Rural Municipality	7	Gairigaun-5	Triveni	Tribeni Hariyali	ROL/JU/41/03	3/30/2065	141.94	105	1/6/2076	5	3	G
68	Triveni Rural Municipality	7	Gairigaun-7	Triveni	Murule Dhuri	ROL/JU/41/04	3/31/2065	159	108	5/26/2070	5	3	G
69	Triveni Rural Municipality	7	Gairigaun-7	Triveni	Bachcha Paala	ROL/JU/41/05	4/1/2065	127	118	1/6/2076	5	3	G
70	Triveni Rural Municipality	7	Gairigaun-6	Triveni	Tila Richi	ROL/JU/41/06	3/31/2065	148	104	5/26/2070	5	3	G
71	Triveni Rural Municipality	7	Gairigaun-5	Triveni	Khalakuri	ROL/JU/41/07	3/23/2066	238.22	143	1/6/2076	5	3	G
72	Triveni Rural Municipality	7	Gairigaun-9	Triveni	Nawajevan	ROL/JU/41/08	3/24/2066	49.68	52	1/6/2076	5	3	G
73	Triveni Rural Municipality	7	Gairigaun-5	Triveni	Murule Laligurans	ROL/JU/41/09	2/5/2067	161	107	3/30/2072	5	3	G
74	Triveni Rural Municipality	7	Gairigaun-9	Triveni	Tintale	ROL/JU/41/10	2/16/2068	47.57	104	3/30/2072	5	3	G
75	Triveni Rural Municipality	7	Gairigaun-9	Triveni	Anante Odar	ROL/JU/41/11	2/16/2068	66.68	104	3/27/2072	5	3	G
76	Triveni Rural Municipality	7	Gairigaun-4	Triveni	Satmule	ROL/JU/41/12	3/22/2069	127.24	78		5	8	G
77	Triveni Rural Municipality	7	Gairigaun-3	Triveni	Jaga Payuchour	ROL/JU/41/13	3/22/2069	75.35	85		5	2	G
78	Triveni Rural Municipality	7	Gairigaun-8	Triveni	Thurpatare	ROL/JU/41/14	2/6/2070	149.01	49		5	3	G
79	Triveni Rural Municipality	7	Gairigaun-3	Triveni	Majau Kotral gaira	ROL/JU/41/15	1/6/2073	52.17	62		5	3	G
80	Triveni Rural Municipality	5,6	Jungar-4, 5, 6	Triveni	Dhan Chhahare	ROL/JU/42/02	3/30/2050	28.75	80	3/31/2065	5	3	G
	Sub Total							7543.31	7212				
1	Rolpa Municipality	1	Liwang-3	Liwang	Barangiang Mahila	ROL/LI/25/18	3/22/2055	35.68	86	3/16/2067	5	3	G
2	Rolpa Municipality	1	Liwang-4	Liwang	Chithikhola Mahila	ROL/LI/25/20	3/23/2056	0.48	67	3/16/2070	5	3	G
3	Rolpa Municipality	1	Liwang-4	Liwang	Indreni Mahila	ROL/LI/25/22	3/20/2057	13.19	46	3/27/2076	10	3	G
4	Rolpa Municipality	1	Liwang-4	Liwang	Mulpani Jharana Mahila	ROL/LI/25/23	3/29/2058	19.53	83	3/24/2069	5	2	G
5	Rolpa Municipality	1	Liwang -4	Liwang	Khajari Khola	ROL/LI/25/25	1/15/2062	40.02	32	2/28/2072	5	2	VG
6	Rolpa Municipality	1	Liwang -4	Liwang	Khara Bhir	ROL/LI/25/29	3/28/2063	56.08	60	2/28/2072	5	2	VG
7	Rolpa Municipality	1	Liwang -4	Liwang	Laxmidhara Mahila	ROL/LI/25/31	8/18/2066	87.95	72	1/29/2072	5	3	D
1	Rolpa Municipality	1	Jedwang-7	Runitigadhi	Pragatisil	ROL/JA/39/02	3/24/2066	197.5	53		5	7	D
2	Rolpa Municipality	1	Jedwang-9	Runitigadhi	Shyalamaya Bhir	ROL/JA/39/05	3/31/2065	174.16	93	1/6/2076	5	3	G
3	Rolpa Municipality	1	Jedwang-8	Runitigadhi	Bhumiyamata Salghari	ROL/JA/39/06	3/18/2067	146.22	148		5	3	G
4	Rolpa Municipality	1	Jedwang-9	Runitigadhi	Okharbhitta Jankhorya	ROL/JA/39/07	2/19/2068	100.45	87		5	3	G
8	Rolpa Municipality	2	Liwang-2,3,4,5	Liwang	Reugha	ROL/LI/25/03	8/4/2049	432.62	471	3/27/2076	10	3	VG

9	Rolpa Municipality	2	Liwang-6	Liwang	Kalipokhari	ROL/LI/25/07	3/31/2050	46.78	78	3/19/2070	5	3	G
10	Rolpa Municipality	2	Liwang-5	Liwang	Dhanmudha Khaireni	ROL/LI/25/08	3/6/2050	186.72	135	12/5/2069	5	3	G
11	Rolpa Municipality	2	Liwang-5	Liwang	Mulkhola mahila	ROL/LI/25/11	2/17/2054	0.66	41	2/5/2067	5	3	D
12	Rolpa Municipality	2	Liwang-6	Liwang	Pipalkhola Mahila	ROL/LI/25/13	3/14/2054	11	117	3/25/2071	5	3	G
13	Rolpa Municipality	2	Liwang -6	Liwang	Tejung Vitta Tamage Gatra Mahila	ROL/LI/25/17	3/22/2055	4.77	53	3/27/2076	10	3	G
14	Rolpa Municipality	2	Liwang -6	Liwang	Khulkhuleni	ROL/LI/25/19	3/14/2055	17.906	27	3/27/2076	10	3	D
15	Rolpa Municipality	2	Liwang-2	Liwang	Deurali	ROL/JU/43/14	3/11/2064	71.1	107	3/27/2076	10	3	G
16	Rolpa Municipality	3	Liwang-2	Liwang	Basata khola Mahila	ROL/LI/25/32	11/28/2066	4.23	24		5	3	G
17	Rolpa Municipality	3	Liwang-2	Liwang	Nayapani Mahila	ROL/LI/25/33	4/4/2070	2.2	23		5	3	G
18	Rolpa Municipality	3	Liwang-1	Liwang	Hariyali	ROL/GH/49/05	6/12/2070	391.41	127		5	3	G
19	Rolpa Municipality	3	Liwang-1	Liwang	Salghari Mahila	ROL/LI/25/36	3/17/2071	11	37		5	3	G
20	Rolpa Municipality	3	Liwang-1	Liwang	Kharsedhara	ROL/LI/25/37	3/17/2071	12.34	34		5	3	G
21	Rolpa Municipality	3	Liwang-2, Japa	Liwang	Phulbari Mahila	ROL/LI/25/38	11/2/2071	2	20		5	3	G
22	Rolpa Municipality	3	Khumel-1	Liwang	Thulopatal	ROL/SL/17/01	3/31/2051	67.5	71		5	3	G
23	Rolpa Municipality	3	Khumel-5	Liwang	Khorye	ROL/SL/17/02	3/32/2052	39.54	88	4/23/2071	5	3	G
24	Rolpa Municipality	3	Khumel-1,2	Liwang	Nangapani	ROL/SL/17/03	3/32/2053	5.32	85	4/30/2071	5	3	G
25	Rolpa Municipality	3	Khumel-4	Liwang	Jugena	ROL/SL/17/04	3/32/2053	10.89	106	4/23/2071	5	3	G
26	Rolpa Municipality	3	Khumel-5	Liwang	Bulbul Mahila	ROL/SL/17/05	3/20/2053	22.24	41	4/23/2071	5	1	G
27	Rolpa Municipality	3	Khumel-5	Liwang	Bhaisedhara Mahila	ROL/SL/17/06	3/24/2053	19.8	16	3/20/2076	10	8	VD
28	Rolpa Municipality	3	Khumel-3	Liwang	Ukala Dhara	ROL/SL/17/07	3/27/2053	4.51	41	2/23/2068	5	3	G
29	Rolpa Municipality	3	Khumel-3	Liwang	Digrepani	ROL/SL/17/08	3/31/2054	5	84	3/28/2063	5	6	G
30	Rolpa Municipality	3	Khumel-4	Liwang	Gundula Majja Mahila	ROL/SL/17/09	3/20/2054	15.73	106	4/23/2071	5	3	G
31	Rolpa Municipality	3	Khumel-6 Gothmare	Liwang	Suwakhola	ROL/SL/17/10	3/20/2056	28.87	83	4/23/2071	5	3	G
32	Rolpa Municipality	3	Khumel-6	Liwang	Gufa	ROL/SL/17/11	3/20/2056	98.18	83	4/23/2071	5	6	G
33	Rolpa Municipality	3	Khumel-6 Gothmare	Liwang	Gauri Sankar	ROL/SL/17/12	3/20/2056	21.4	83	4/23/2071	5	3	G
34	Rolpa Municipality	3	Khumel-4	Liwang	Jhimruk Pakha	ROL/SL/17/13	11/15/2056	8.28	49	4/23/2071	5	3	G
35	Rolpa Municipality	3	Khumel-8	Liwang	Chidikhola	ROL/SL/17/16	3/20/2057	201.77	148	6/22/2069	5	3	VG
36	Rolpa Municipality	3	Khumel-3,4	Liwang	Bhagawoti Mahila	ROL/SL/17/18	4/7/2061	18.03	152	3/31/2072	5	5	G
37	Rolpa Municipality	3	Khumel-9	Liwang	Naya Charan	ROL/SL/17/21	12/19/2063	168.88	98	3/22/2069	5	1	G
38	Rolpa Municipality	3	Khumel-7	Liwang	Halesi Mahila	ROL/SL/17/22	3/11/2064	277.66	95	3/22/2069	5	6	G
39	Rolpa Municipality	3	Khumel-4,5	Liwang	Galeng	ROL/SL/17/23	3/30/2065	201.21	148	3/27/2071	5	3	G
40	Rolpa Municipality	3	Khumel-5	Liwang	Dobhan Mahila	ROL/SL/17/24	4/23/2071	33.56	49		5	2	G
41	Rolpa Municipality	4	Liwang-7	Liwang	Mechang Bamruk	ROL/LI/25/01	4/2/2049	229.42	160	3/27/2076	10	3	VG
42	Rolpa Municipality	4	Liwang-7	Liwang	Pedikhola	ROL/LI/25/04	3/30/2050	56.43	36	3/17/2076	10	3	G
43	Rolpa Municipality	4	Liwang-7	Liwang	Dharapani Mahila	ROL/LI/25/05	3/30/2050	88	78	4/3/2070	5	3	G
44	Rolpa Municipality	4	Liwang-8	Liwang	Siddhathan	ROL/JU/44/16	4/2/2051	199.07	76	3/27/2072	5	3	G
45	Rolpa Municipality	4	Liwang-7	Liwang	Pahana	ROL/LI/25/09	3/20/2051	120	93	3/28/2070	5	3	G
46	Rolpa Municipality	4	Liwang -9	Liwang	Salghari Baigerti	ROL/LI/25/10	3/24/2053	147.25	120	3/27/2076	10	3	G

47	Rolpa Municipality	4	Liwang-9	Liwang	Bakra Charan	ROL/LI/25/12	2/17/2054	25	22	3/15/2071	5	3	G
48	Rolpa Municipality	4	Liwang-8	Liwang	Daharebhir	ROL/LI/25/14	3/24/2054	86.51	137	3/27/2076	10	3	G
49	Rolpa Municipality	4	Liwang-8	Liwang	Jhankri Salla Mahila	ROL/LI/25/15	3/15/2055	16	86	4/3/2070	5	3	G
50	Rolpa Municipality	4	Liwang-8	Liwang	Raute Dhara Mahila	ROL/LI/25/16	3/15/2055	61.15	37	3/27/2076	10	3	G
51	Rolpa Municipality	4	Liwang-9	Liwang	Sano Liwang	ROL/LI/25/21	3/24/2056	60.96	49	3/15/2071	5	2	G
52	Rolpa Municipality	4	Liwang-9	Liwang	Himsakina Mahila	ROL/LI/25/24	8/4/2049	120	68	3/15/2071	5	3	G
53	Rolpa Municipality	4	Liwang-7	Liwang	Mahapokhari mahila	ROL/LI/25/34	4/4/2070	5.5	28		5	3	G
5	Rolpa Municipality	5	Jedwang-6	Runtigadhi	Goganpani	ROL/JA/39/01	3/13/2060	194.36	74		5	3	G
6	Rolpa Municipality	5	Jedwang-2	Runtigadhi	Timile	ROL/JA/39/03	3/24/2066	103.47	74	3/14/2072	5	3	G
7	Rolpa Municipality	5	Jedwang-3	Runtigadhi	Mandre	ROL/JA/39/04	3/24/2066	145.34	68	3/14/2072	5	3	G
8	Rolpa Municipality	5	Jedwang-4, Chhapa	Runtigadhi	Patihalna Bhawongaira	ROL/JA/39/09	12/8/2071	135.86	64		5	3	G
9	Rolpa Municipality	5	Jedwang-1	Runtigadhi	Tilkepani Dhara	ROL/JA/39/08	3/25/2069	62.35	63		5	3	G
54	Rolpa Municipality	6	Kotgaun-7	Liwang	Muurbang	ROL/LI/24/01	3/30/2050	165	98	3/27/2068	5	3	D
55	Rolpa Municipality	6	Kotgaun-7	Liwang	Charan Bikas Mahila	ROL/LI/24/03	11/15/2062	5.75	24	2/20/2068	5	3	D
56	Rolpa Municipality	6	Kotgaun-7	Liwang	Syarunga Danda Mahila	ROL/LI/24/06	11/15/2062	5	33	2/20/2068	5	3	D
57	Rolpa Municipality	6	Kotgaun-7	Liwang	Hanibang	ROL/LI/24/07	1/12/2064	107.86	152	3/22/2069	5	7	G
58	Rolpa Municipality	6	Kotgaun-7	Liwang	Saunepani Bajai	ROL/LI/24/08	3/15/2064	113.84	64	3/17/2076	10	3	G
59	Rolpa Municipality	6	Kotgaun-5	Liwang	Deurali Bhanjyang	ROL/LI/24/09	2/14/2064	91.92	113	3/22/2069	5	3	D
60	Rolpa Municipality	6	Kotgaun-6	Liwang	Dangdhara	ROL/LI/24/10	3/15/2064	149.37	128	3/17/2076	10	3	G
61	Rolpa Municipality	6	Kotgaun-3,4	Liwang	Jhulabang Bhalama	ROL/LI/24/11	3/14/2064	214.6	212	3/17/2076	10	3	G
62	Rolpa Municipality	6	Kotgaun-2	Liwang	Gorubare	ROL/LI/24/13	3/14/2064	81.09	77	3/17/2076	10	3	G
63	Rolpa Municipality	6	Kotgaun-9	Liwang	Piulgaira	ROL/LI/24/14	2/5/2067	72.5	50	3/17/2076	10	3	D
64	Rolpa Municipality	6	Kotgaun-9	Liwang	Salleri Saunepani	ROL/LI/24/15	2/5/2067	63.15	43		5	6	G
65	Rolpa Municipality	7	Kotgaun-1	Liwang	Karinga Danda	ROL/LI/24/02	3/24/2053	60.32	73	3/17/2076	10	3	G
66	Rolpa Municipality	7	Kotgaun-8	Liwang	Sallaghari	ROL/LI/24/04	3/20/2057	90.14	109	2/20/2068	5	3	G
67	Rolpa Municipality	7	Kotgaun-7	Liwang	Timur Khola	ROL/LI/24/05	11/15/2062	4.73	32	3/22/2069	5	3	G
68	Rolpa Municipality	7	Korchawang-5	Liwang	Purna Hariyali	ROL/GH/46/11	3/25/2067	144.6	75	3/14/2064	5	2	G
69	Rolpa Municipality	7	Korchawang-4	Liwang	Yaklecharan salleri	ROL/LI/45/11	2/19/2068	103	64		5	3	G
70	Rolpa Municipality	7	Korchawang-3	Liwang	Rimul Hariyali	ROL/LI/45/12	2/19/2068	106	81		5	4	G
71	Rolpa Municipality	7	Jankot-1	Liwang	Madichour Salghari	ROL/LI/23/01	8/4/2049	12.99	121	3/17/2076	10	3	G
72	Rolpa Municipality	7	Jankot-1	Liwang	Jankot	ROL/LI/23/02	3/30/2050	22.8	34		5	3	G
73	Rolpa Municipality	7	Jankot-1	Liwang	Dangdung	ROL/LI/23/03	3/24/2053	55.41	51	3/16/2070	5	3	G
74	Rolpa Municipality	8	Jankot-2	Liwang	Salligaira Mahila	ROL/LI/23/04	3/27/2054	7.4	50	3/15/2071	5	3	G
75	Rolpa Municipality	8	Jankot-4	Liwang	Salleri Pakha	ROL/HA/07/03	3/24/2056	31.84	57	3/29/2071	5	3	G
76	Rolpa Municipality	8	Jankot-2	Liwang	Madalip	ROL/LI/23/06	3/24/2056	32.4	50	2/15/2071	5	3	G
77	Rolpa Municipality	8	Jankot-7	Liwang	Laligurans	ROL/GH/48/08	3/24/2056	46.35	58		5	8	G
78	Rolpa Municipality	8	Jankot-8	Liwang	Thade Pakha	ROL/LI/23/08	3/24/2056	20.58	41	3/15/2071	5	6	G
79	Rolpa Municipality	8	Jankot-5	Liwang	Siddhathan	ROL/JU/44/16	3/31/2065	12.29	35	3/27/2072	5	3	G
80	Rolpa Municipality	8	Jankot-9	Liwang	Laligurans Syala Salleri	ROL/LI/23/10	11/28/2066	72.43	89		5	3	G

81	Rolpa Municipality	8	Janakot-3	Liwang	Chiuri	ROI/LI/23/11	3/23/2069	7.22	50	3/17/2076	10	4	D
82	Rolpa Municipality	8	Janakot-6	Liwang	Tamakhani	ROI/LI/23/12	3/24/2070	27	39		5	2	VG
83	Rolpa Municipality	8	Janakot-5	Liwang	Silkung khola	ROI/LI/23/13	3/17/2071	4.63	22		5	6	G
84	Rolpa Municipality	9	Hwama-3, 4	Liwang	Garpa	ROI/LI/22/01	3/10/2051	133.73	127	3/19/2070	5	3	G
85	Rolpa Municipality	9	Hwama-9	Liwang	Sunaulo Gatra Mahila	ROI/LI/22/02	3/24/2053	8.35	95	1/31/2072	5	3	G
86	Rolpa Municipality	9	Hwama-9	Liwang	Salghari Raniban	ROI/LI/22/04	3/11/2056	199	91	3/14/2070	5	3	G
87	Rolpa Municipality	9	Hwama-4	Liwang	Khaireni Mahila	ROI/LI/22/05	3/20/2057	4.02	42	3/30/2069	5	3	G
88	Rolpa Municipality	9	Hwama-4	Liwang	Riche Khola	ROI/LI/22/06	3/14/2064	16.57	43	3/19/2070	5	3	D
89	Rolpa Municipality	9	Hwama-8	Liwang	Salleri	ROI/JU/42/04	3/14/2064	104.7	166	5/26/2070	5	3	G
90	Rolpa Municipality	9	Hwama-2	Liwang	Sinkung Palpa	ROI/LI/22/08	3/30/2065	6.4	15	3/15/2071	5	2	G
91	Rolpa Municipality	9	Hwama-2	Liwang	Jharbang	ROI/LI/22/09	3/30/2065	7.8	24	3/15/2071	5	5	G
92	Rolpa Municipality	9	Hwama-1	Liwang	Naunapatal	ROI/LI/22/10	11/30/2065	7.35	78	3/15/2071	5	6	G
93	Rolpa Municipality	9	Hwama-7	Liwang	Bhandekhuri Ghamerikhal	ROI/LI/22/11	3/24/2069	65.85	109	3/17/2076	10	7	G
94	Rolpa Municipality	9	Hwama-1	Liwang	Dharmekhuti Dharmasala	ROI/LI/22/12	3/14/2070	26	69		5	8	VG
95	Rolpa Municipality	9	Hwama-2	Liwang	Siri Salghari	ROI/LI/22/13	3/19/2070	50.08	59		5	3	VG
96	Rolpa Municipality	9	Hwama-3	Liwang	Indreni	ROI/LI/20/10	3/23/2070	141.57	36	3/27/2076	10	7	G
97	Rolpa Municipality	9	Hwama-4	Liwang	Chhahara Khola	ROI/LI/22/15	3/17/2071	28.33	45		5	3	G
98	Rolpa Municipality	9	Hwama-4	Liwang	Mirukhoriya	ROI/LI/22/16	3/13/2071	8.2	32		5	3	G
99	Rolpa Municipality	9	Hwama-3	Liwang	Simalkhet	ROI/LI/22/17	3/15/2071	12.17	25		5	6	G
100	Rolpa Municipality	9	Hwama-5	Liwang	Salleri	ROI/JU/42/04	11/18/2073	108.49	69	5/26/2070	5	3	G
101	Rolpa Municipality	10	Dhabang-1	Liwang	Sunaulo Sallaghari	ROI/LI/21/02	1/12/2064	94.57	131	3/19/2070	5	3	G
102	Rolpa Municipality	10	Dhabang-9	Liwang	Naikhoriya Juginmare	ROI/LI/21/03	2/14/2064	125.053	102	3/27/2076	10	6	G
103	Rolpa Municipality	10	Dhabang-6	Liwang	Chiuri Dhara	ROI/LI/21/04	3/11/2064	35.35	69	3/19/2070	5	3	G
104	Rolpa Municipality	10	Dhabang-6	Liwang	Chiuri Dhara Markwang Mahila	ROI/LI/21/05	3/14/2064	4.06	22		5	3	G
105	Rolpa Municipality	10	Dhabang-6	Liwang	Khasare Dhara	ROI/LI/21/06	3/11/2064	48.68	57		5	3	G
106	Rolpa Municipality	10	Dhabang-3	Liwang	Thakal Danda	ROI/LI/21/07	3/14/2064	27.62	54	3/27/2076	10	3	G
107	Rolpa Municipality	10	Dhabang-3	Liwang	Khanibhir	ROI/LI/21/08	3/14/2064	33.61	31	3/27/2076	10	2	G
108	Rolpa Municipality	10	Dhabang-1	Liwang	Patange Patal	ROI/LI/21/09	3/14/2064	32	131	3/15/2071	10	3	G
109	Rolpa Municipality	10	Dhabang-3	Liwang	Dhantase	ROI/LI/21/10	3/15/2064	32.66	21	3/27/2076	10	2	G
110	Rolpa Municipality	10	Dhabang-7,8	Liwang	Raniban Salleri	ROI/LI/21/11	3/30/2065	106.25	88	3/27/2076	10	3	G
111	Rolpa Municipality	10	Dhabang-8	Liwang	Shichathan Sanipokhari Mahila	ROI/LI/21/12	6/16/2069	24.96	128	3/27/2076	10	8	VG
112	Rolpa Municipality	10	Dhabang-7	Liwang	Aandheri khola Mahila	ROI/LI/21/13	3/30/2070	2	72		5	3	VG
113	Rolpa Municipality	10	Dhabang-8	Liwang	Aasojmare Mahila	ROI/LI/21/14	4/1/2070	11	49		5	3	G
114	Rolpa Municipality	10	Dhabang-3	Liwang	Tapu	ROI/LI/21/15	3/15/2071	195	98	3/27/2076	10	3	G
115	Rolpa Municipality	10	Dhabang-3	Liwang	Laligurans	ROI/LI/21/16	3/15/2071	33.65	84	3/27/2076	10	3	G
116	Rolpa Municipality	10	Dhabang-9	Liwang	Juginmare Mahila	ROI/LI/21/18	12/16/2071	15.27	98		5	3	VG
117	Rolpa Municipality	10	Dhabang-3	Liwang	Pewa Baldecha	ROI/LI/21/19	3/17/2072	113.14	78		5	8	VG
118	Rolpa Municipality	10	Dhabang-5	Liwang	Jhyangkholo	ROI/LI/21/20	3/30/2073	24	30		5	3	G
119	Rolpa Municipality	10	Dhabang-4,5,9	Liwang	Jaljala dharampani	ROI/LI/21/21	3/30/2073	118	235		5	7	D

Sub Total							9108.729	9908	
Grand Total (625 CFUGs)							52153.27	56799	

**अनुसूची-५: सब-डिभिजन अनुसार हस्तान्तरण भएका सामुदायिक वनहरूको विवरण**

S N	Sub-division	Local Level	Ward No.	Previous address	C.F. Name	Database_Code	Approval date	Area (ha.)	Hhs.	OP revised date	OP Duration (Yr)	Forest Type #	Forest Condition
1	Jajjala	Pariwartaan Rural Municipality	1	Kureli-6	Sukidaha	ROL/IR/27/01	2052/3/32	43.86	71	3/11/2071	5	8	G
2	Jajjala	Pariwartaan Rural Municipality	1	Kureli-8,9	Dhupikhola	ROL/IR/27/02	3/18/2066	43.94	27	2072/02/32	5	6	G
3	Jajjala	Pariwartaan Rural Municipality	1	Kureli-9	Dhupineta Pakhera	ROL/IR/27/03	3/18/2066	77.48	27	2072/02/32	5	6	G
4	Jajjala	Pariwartaan Rural Municipality	1	Kureli-2,3	Saunepani	ROL/GH/46/13	3/18/2066	53.11	65	3/23/2071	5	3	G
5	Jajjala	Pariwartaan Rural Municipality	1	Kureli-8	Bathankhola	ROL/IR/27/05	3/10/2067	21.17	43		5	3	G
6	Jajjala	Pariwartaan Rural Municipality	1	Kureli-9	Dhupigaira	ROL/IR/27/06	2/11/2068	75	38		5	3	G
7	Jajjala	Pariwartaan Rural Municipality	1	Kureli-1	Ghamerimamunja	ROL/IR/27/07	3/26/2073	197.88	120		5	7	G
8	Jajjala	Pariwartaan Rural Municipality	2	Rangsi-5	Sundar	ROL/IR/31/01	3/24/2053	198	41	3/20/2076	10	3	G
9	Jajjala	Pariwartaan Rural Municipality	2	Rangsi-3	Karbeni	ROL/IR/31/02	3/24/2053	302.42	106	3/23/2071	5	3	G
10	Jajjala	Pariwartaan Rural Municipality	2	Rangsi-1,4	Bhirpati	ROL/IR/31/03	3/18/2066	182.29	216	3/15/2072	5	3	G
11	Jajjala	Pariwartaan Rural Municipality	2	Rangsi-2	Panera	ROL/IR/31/04	3/18/2066	22.66	49	3/11/2071	5	5	G
12	Jajjala	Pariwartaan Rural Municipality	2	Rangsi-8	Laligurans	ROL/GH/48/08	3/21/2067	75.66	59		5	8	G
13	Jajjala	Pariwartaan Rural Municipality	2	Rangsi-3,6	Hariyali	ROL/GH/49/05	3/21/2067	13.16	56		5	3	G
14	Jajjala	Pariwartaan Rural Municipality	2	Rangsi-6	Basanta Hariyali	ROL/SU/06/08	2/11/2068	92	46		5	3	G
15	Jajjala	Pariwartaan Rural Municipality	2	Rangsi-7, 8 & 9	Hariyali Dhupigaira	ROL/IR/31/08	3/24/2069	126.41	59	3/20/2076	10	6	D
16	Jajjala	Pariwartaan Rural Municipality	2	Rangsi-7 & 9	Sadabahaar	ROL/IR/31/09	3/15/2072	55.2	48		5	5	G
17	Jajjala	Pariwartaan Rural Municipality	3	Iribang-9	Dhar	ROL/IR/30/01	3/30/2050	77.53	91	3/19/2070	5	8	G
18	Jajjala	Pariwartaan Rural Municipality	3	Iribang-9	Ratamata	ROL/IR/30/02	2052/3/32	18.08	81	3/19/2070	5	3	G
19	Jajjala	Pariwartaan Rural Municipality	3	Iribang-8,9	Thulogaira Rumkhola	ROL/IR/30/03	3/24/2053	65.39	45	3/23/2071	5	6	G
20	Jajjala	Pariwartaan Rural Municipality	3	Iribang-7	Bhuiyatra	ROL/IR/30/05	3/24/2055	42.52	42	3/11/2071	5	6	G
21	Jajjala	Pariwartaan Rural Municipality	3	Iribang-8	Naba Durga bhagbati	ROL/IR/30/07	3/30/2065	138	140		5	3	G
22	Jajjala	Pariwartaan Rural Municipality	3	Iribang-7	Naya Bageshwori	ROL/IR/30/08	3/14/2063	21.2	39	3/15/2072	5	6	G
23	Jajjala	Pariwartaan Rural Municipality	3	Iribang-7	Lakhan	ROL/IR/30/09	3/10/2067	95.88	82	3/15/2072	5	6	G
24	Jajjala	Pariwartaan Rural Municipality	3	Iribang-5	Dhaireni Suwakhola	ROL/IR/30/13	6/15/2069	157.07	86		5	8	G
25	Jajjala	Pariwartaan Rural Municipality	3	Iribang-6	Duikholi Suwakhola Sangrachhan	ROL/IR/30/14	12/5/2070	132.75	61		5	3	G
26	Jajjala	Pariwartaan Rural Municipality	4	Pachhawang-5	Janaamar	ROL/IR/29/01	3/31/2065	189.77	56	3/23/2071	5	6	G
27	Jajjala	Pariwartaan Rural Municipality	4	Pachhawang-7	Shanti	ROL/IR/29/02	3/10/2067	131.12	99	3/15/2072	5	5	G
28	Jajjala	Pariwartaan Rural Municipality	4	Pachhawang-9	Janaagrati	ROL/IR/29/03	6/8/2069	39.16	65	3/20/2076	10	6	G
29	Jajjala	Pariwartaan Rural Municipality	4	Pachhawang-8	Hinchuli	ROL/IR/29/04	6/8/2069	30	31		5	6	G
30	Jajjala	Pariwartaan Rural Municipality	4	Pachhawang-2	Jladhuri	ROL/IR/29/05	6/8/2069	30	70		5	6	G
31	Jajjala	Pariwartaan Rural Municipality	4	Pachhawang-8	Samaj Paribartan	ROL/IR/29/06	6/8/2069	21	49		5	6	G

32	Jajjala	Pariwrtan Rural Municipality	4	Pachhawang-8	Namuna	ROL/IR/29/07	6/8/2069	40	64		5	6	G
33	Jajjala	Pariwrtan Rural Municipality	4	Pachhawang-6	Ramdal Sundari	ROL/IR/29/08	6/8/2069	63	108		5	6	G
34	Jajjala	Pariwrtan Rural Municipality	4	Pachhawang-4	Aamuk Bistar	ROL/IR/29/09	6/8/2069	44.23	38	3/20/2076	10	6	G
35	Jajjala	Pariwrtan Rural Municipality	4	Pachhawang-1	Kalapokhara	ROL/IR/29/10	6/15/2069	154.55	127		5	6	VG
36	Jajjala	Pariwrtan Rural Municipality	4	Pachhawang-9	Samaj Paribartan	ROL/IR/29/06	3/15/2072	32.46	35		5	6	G
37	Jajjala	Pariwrtan Rural Municipality	5	Rangkot-8	Bishal	ROL/IR/28/01	3/30/2051	165.2	66	3/11/2071	5	6	G
38	Jajjala	Pariwrtan Rural Municipality	5	Rangkot-7	Purna Hariyali	ROL/GH/46/11	3/31/2051	57.28	81	3/14/2064	5	2	G
39	Jajjala	Pariwrtan Rural Municipality	5	Rangkot-1	Syang	ROL/IR/28/03	3/24/2053	68.87	54	3/11/2071	5	3	G
40	Jajjala	Pariwrtan Rural Municipality	5	Rangkot-2	Prakash	ROL/IR/28/04	3/24/2056	14.35	82	3/15/2072	5	3	G
41	Jajjala	Pariwrtan Rural Municipality	5	Rangkot-6	Kailashthulo Khorla	ROL/IR/28/05	3/18/2066	55.98	107	3/15/2072	5	3	G
42	Jajjala	Pariwrtan Rural Municipality	5	Rangkot-1	Lali	ROL/IR/28/06	3/15/2066	25.37	41	3/25/2071	5	5	G
43	Jajjala	Pariwrtan Rural Municipality	5	Rangkot-9	Chhadke Hariyali	ROL/IR/28/07	3/10/2067	186.31	44	3/15/2072	5	6	G
44	Jajjala	Pariwrtan Rural Municipality	5	Rangkot-5	Dhupidanda	ROL/IR/28/08	3/21/2067	12.04	93	3/15/2072	5	7	G
45	Jajjala	Pariwrtan Rural Municipality	5	Rangkot-3,5	Seledar	ROL/IR/28/09	3/21/2067	24.5	69	3/15/2072	5	6	G
46	Jajjala	Pariwrtan Rural Municipality	5	Rangkot-5	Chhiwang Saunepani Hariyali	ROL/IR/28/10	3/15/2072	217.38	95		5	6	G
47	Jajjala	Pariwrtan Rural Municipality	5	Rangkot-4	Aantar Gogansangha Hariyali	ROL/IR/28/11	3/15/2072	84.78	77		5	6	G
48	Jajjala	Pariwrtan Rural Municipality	6	Iribang-1	Rani Mahila	ROL/IR/30/04	3/24/2054	24.86	44	3/20/2076	10	8	G
49	Jajjala	Pariwrtan Rural Municipality	6	Iribang-1	Apase	ROL/IR/30/06	3/23/2056	259	38	3/20/2076	10	1	G
50	Jajjala	Pariwrtan Rural Municipality	6	Iribang-2	Ratamata Danda	ROL/IR/30/10	3/10/2067	9.63	61	3/15/2072	5	5	G
51	Jajjala	Pariwrtan Rural Municipality	6	Iribang-4	Lekbeshi Dharampani	ROL/IR/30/11	6/8/2069	60.6	57		5	8	G
52	Jajjala	Pariwrtan Rural Municipality	6	Iribang-4	Rankmadhuri	ROL/GH/50/07	6/8/2069	100	65		5	6	G
53	Jajjala	Pariwrtan Rural Municipality	6	Iribang-4	Tildanda Salleri	ROL/IR/30/15	12/5/2070	22.66	35		5	3	G
54	Jajjala	Thawang Rural Municipality	1	Thabang-4	Jurbang	ROL/SU/01/01	3/31/2065	2.5	53		5	2	G
55	Jajjala	Thawang Rural Municipality	1	Thabang-3	Bajadaya	ROL/SU/01/02	3/31/2065	10.8	23		5	6	G
56	Jajjala	Thawang Rural Municipality	1	Thabang-1	Dhupikhangchhap	ROL/SU/01/07	3/23/2066	25.31	40		5	3	G
57	Jajjala	Thawang Rural Municipality	1	Thabang-2	Deepjoti	ROL/SU/01/09	3/21/2067	38.25	51		5	2	G
58	Jajjala	Thawang Rural Municipality	1	Thabang-4	Simarekha	ROL/SU/01/10	11/18/2073	138.77	49		5	8	G
59	Jajjala	Thawang Rural Municipality	2	Thabang-7	Serpangka	ROL/SU/01/04	3/31/2065	292	94		5	3	G
60	Jajjala	Thawang Rural Municipality	2	Thabang-7	Dothegaira	ROL/SU/01/05	3/18/2066	25.83	24		5	1	G
61	Jajjala	Thawang Rural Municipality	2	Thabang-9	Dhuma	ROL/SU/01/06	3/18/2066	83.51	40		5	3	G
62	Jajjala	Thawang Rural Municipality	2	Thabang-7	Sirpakhola	ROL/SU/01/08	3/21/2067	199.5	29		5	2	G
63	Jajjala	Thawang Rural Municipality	2	Thabang-7	Koijabang	ROL/SU/01/11	3/31/2075	22.27	50		5	5	G
64	Jajjala	Thawang Rural Municipality	3	Mirul-1,2,3	Basado	ROL/IR/26/01	3/31/2065	19.52	36	2072/02/32	5	6	G
65	Jajjala	Thawang Rural Municipality	3	Mirul-7	Tamghas	ROL/IR/26/02	3/31/2065	31.38	47	2072/02/32	5	7	G
66	Jajjala	Thawang Rural Municipality	3	Mirul-6	Barikhang	ROL/IR/26/03	3/31/2065	14.75	24	2072/02/32	5	6	G
67	Jajjala	Thawang Rural Municipality	3	Mirul-3	Konte	ROL/IR/26/04	3/31/2065	16.91	31	2072/02/32	5	6	G
68	Jajjala	Thawang Rural Municipality	3	Mirul-1,2,3	Janajagan	ROL/IR/26/05	1/24/2066	22.07	31	2072/02/32	5	6	G



69	जाल्जा	Thawang Rural Municipality	3	Mirul-1,2	Malawa Odar	ROL/IR/26/06	3/18/2066	57.91	55	2072/02/32	5	6	G
70	जाल्जा	Thawang Rural Municipality	3	Mirul-1,2	Ghorakande	ROL/IR/26/07	3/18/2066	101.8	51	2072/02/32	5	6	G
71	जाल्जा	Thawang Rural Municipality	3	Mirul-7	Dharapani	ROL/IR/26/08	2/11/2068	86	45		5	3	G
72	जाल्जा	Thawang Rural Municipality	3	Mirul-6	Bangma Hariyali	ROL/IR/26/09	12/11/2071	86.14	71		5	7	G
73	जाल्जा	Thawang Rural Municipality	3	Mirul-4,6,8	Namunaja Hariyali	ROL/IR/26/10	3/27/2072	99.79	119		5	7	G
74	जाल्जा	Thawang Rural Municipality	3	Mirul-9	Jawar	ROL/IR/26/11	3/30/2074	98.51	56		5	7	G
75	जाल्जा	Thawang Rural Municipality	1,2	Thawang-2,3,4,5,6,8,9	Rikhola	ROL/SU/01/03	3/31/2065	13.3	193		5	3	G
		Sub Total						5979.58	4801				
1	Liawang	Rolpa Municipality	1	Liawang-3	Barangang Mahila	ROL/LI/25/18	3/22/2055	35.68	86	3/16/2067	5	3	G
2	Liawang	Rolpa Municipality	1	Liawang-4	Chikhola Mahila	ROL/LI/25/20	3/23/2056	0.48	67	3/16/2070	5	3	G
3	Liawang	Rolpa Municipality	1	Liawang-4	Indreni Mahila	ROL/LI/25/22	3/20/2057	13.19	46	3/27/2076	10	3	G
4	Liawang	Rolpa Municipality	1	Liawang-4	Mulpani Jharana Mahila	ROL/LI/25/23	3/29/2058	19.53	83	3/24/2069	5	2	G
5	Liawang	Rolpa Municipality	1	Liawang-4	Khajari Khola	ROL/LI/25/25	1/15/2062	40.02	32	2/28/2072	5	2	VG
6	Liawang	Rolpa Municipality	1	Liawang-4	Khara Bhir	ROL/LI/25/29	3/28/2063	56.08	60	2/28/2072	5	2	VG
7	Liawang	Rolpa Municipality	1	Liawang-4	Laxmidhara Mahila	ROL/LI/25/31	8/18/2066	87.95	72	1/29/2072	5	3	D
8	Liawang	Rolpa Municipality	2	Liawang-2,3,4,5	Reugha	ROL/LI/25/03	8/4/2049	432.62	471	3/27/2076	10	3	VG
9	Liawang	Rolpa Municipality	2	Liawang-6	Kalipokhari	ROL/LI/25/07	3/31/2050	46.78	78	3/19/2070	5	3	G
10	Liawang	Rolpa Municipality	2	Liawang-5	Dhanmudha Khaireni	ROL/LI/25/08	3/6/2050	186.72	135	12/5/2069	5	3	G
11	Liawang	Rolpa Municipality	2	Liawang-5	Mulkhola mahila	ROL/LI/25/11	2/17/2054	0.66	41	2/5/2067	5	3	D
12	Liawang	Rolpa Municipality	2	Liawang-6	Pipalkhola Mahila	ROL/LI/25/13	3/14/2054	11	117	3/25/2071	5	3	G
13	Liawang	Rolpa Municipality	2	Liawang-6	Tejung Vitta Tamage Gatra Mahila	ROL/LI/25/17	3/22/2055	4.77	53	3/27/2076	10	3	G
14	Liawang	Rolpa Municipality	2	Liawang-6	Khulkhuleni	ROL/LI/25/19	3/14/2055	17.906	27	3/27/2076	10	3	D
15	Liawang	Rolpa Municipality	2	Liawang-2	Deurali	ROL/JU/43/14	3/11/2064	71.1	107	3/27/2076	10	3	G
16	Liawang	Rolpa Municipality	3	Liawang-2	Basata khola Mahila	ROL/LI/25/32	11/28/2066	4.23	24		5	3	G
17	Liawang	Rolpa Municipality	3	Liawang-2	Nauyapani Mahila	ROL/LI/25/33	4/4/2070	2.2	23		5	3	G
18	Liawang	Rolpa Municipality	3	Liawang-1	Hariyali	ROL/GH/49/05	6/12/2070	391.41	127		5	3	G
19	Liawang	Rolpa Municipality	3	Liawang-1	Salghari Mahila	ROL/LI/25/36	3/17/2071	11	37		5	3	G
20	Liawang	Rolpa Municipality	3	Liawang-1	Kharsedhara	ROL/LI/25/37	3/17/2071	12.34	34		5	3	G
21	Liawang	Rolpa Municipality	3	Liawang-2, Japa	Phulbari Mahila	ROL/LI/25/38	11/2/2071	2	20		5	3	G
22	Liawang	Rolpa Municipality	3	Khumel-1	Thulopatal	ROL/SL/17/01	3/31/2051	67.5	71		5	3	G
23	Liawang	Rolpa Municipality	3	Khumel-5	Khorye	ROL/SL/17/02	2052/3/32	39.54	88	4/23/2071	5	3	G
24	Liawang	Rolpa Municipality	3	Khumel-1,2	Nangapani	ROL/SL/17/03	2053/3/32	5.32	85	4/30/2071	5	3	G
25	Liawang	Rolpa Municipality	3	Khumel-4	Jugena	ROL/SL/17/04	2052/3/32	10.89	106	4/23/2071	5	3	G
26	Liawang	Rolpa Municipality	3	Khumel-5	Bulbule Mahila	ROL/SL/17/05	3/20/2053	22.24	41	4/23/2071	5	1	G
27	Liawang	Rolpa Municipality	3	Khumel-5	Bhaisedhara Mahila	ROL/SL/17/06	3/24/2053	19.8	16	3/20/2076	10	8	VD
28	Liawang	Rolpa Municipality	3	Khumel-3	Ukala Dhara	ROL/SL/17/07	3/27/2053	4.51	41	2/23/2068	5	3	G
29	Liawang	Rolpa Municipality	3	Khumel-3	Digrepani	ROL/SL/17/08	3/31/2054	5	84	3/28/2063	5	6	G
30	Liawang	Rolpa Municipality	3	Khumel-4	Gundula Majja Mahila	ROL/SL/17/09	3/20/2054	15.73	106	4/23/2071	5	3	G



31	Liawang	Rolpa Municipality	3	Khumel-6 Gothmare	Suwakhola	ROL/SL/17/10	3/20/2056	28.87	83	4/23/2071	5	3	G
32	Liawang	Rolpa Municipality	3	Khumel-6 Gothmare	Gufa	ROL/SL/17/11	3/20/2056	98.18	83	4/23/2071	5	6	G
33	Liawang	Rolpa Municipality	3	Khumel-6 Gothmare	Gauri Sankar	ROL/SL/17/12	3/20/2056	21.4	83	4/23/2071	5	3	G
34	Liawang	Rolpa Municipality	3	Khumel-4	Jhimruk Pakha	ROL/SL/17/13	11/15/2056	8.28	49	4/23/2071	5	3	G
35	Liawang	Rolpa Municipality	3	Khumel-8	Chidikhola	ROL/SL/17/16	3/20/2057	201.77	148	6/22/2069	5	3	VG
36	Liawang	Rolpa Municipality	3	Khumel-3,4	Bhagawoti Mahila	ROL/SL/17/18	4/7/2061	18.03	152	3/31/2072	5	5	G
37	Liawang	Rolpa Municipality	3	Khumel-9	Naya Charan	ROL/SL/17/21	12/19/2063	168.88	98	3/22/2069	5	1	G
38	Liawang	Rolpa Municipality	3	Khumel-7	Halesi Mahila	ROL/SL/17/22	3/11/2064	277.66	95	3/22/2069	5	6	G
39	Liawang	Rolpa Municipality	3	Khumel-4,5	Galeng	ROL/SL/17/23	3/30/2065	201.21	148	3/27/2071	5	3	G
40	Liawang	Rolpa Municipality	3	Khumel-5	Dobhan Mahila	ROL/SL/17/24	4/23/2071	33.56	49		5	2	G
41	Liawang	Rolpa Municipality	4	Liawang-7	Mehang Bamruk	ROL/LL/25/01	4/2/2049	229.42	160	3/27/2076	10	3	VG
42	Liawang	Rolpa Municipality	4	Liawang-7	Pedikhola	ROL/LL/25/04	3/30/2050	56.43	36	3/17/2076	10	3	G
43	Liawang	Rolpa Municipality	4	Liawang-7	Dharapani Mahila	ROL/LL/25/05	3/30/2050	88	78	4/3/2070	5	3	G
44	Liawang	Rolpa Municipality	4	Liawang-8	Siddhathan	ROL/JU/44/16	4/2/2051	199.07	76	3/27/2072	5	3	G
45	Liawang	Rolpa Municipality	4	Liawang-7	Pahana	ROL/LL/25/09	3/20/2051	120	93	3/28/2070	5	3	G
46	Liawang	Rolpa Municipality	4	Liawang-9	Salghari Badgeri	ROL/LL/25/10	3/24/2053	147.25	120	3/27/2076	10	3	G
47	Liawang	Rolpa Municipality	4	Liawang-9	Bakhra Charan	ROL/LL/25/12	2/17/2054	25	22	3/15/2071	5	3	G
48	Liawang	Rolpa Municipality	4	Liawang-8	Daharebhir	ROL/LL/25/14	3/24/2054	86.51	137	3/27/2076	10	3	G
49	Liawang	Rolpa Municipality	4	Liawang-8	Jhankri Salla Mahila	ROL/LL/25/15	3/15/2055	16	86	4/3/2070	5	3	G
50	Liawang	Rolpa Municipality	4	Liawang-8	Raute Dhara Mahila	ROL/LL/25/16	3/15/2055	61.15	37	3/27/2076	10	3	G
51	Liawang	Rolpa Municipality	4	Liawang-9	Sano Liwang	ROL/LL/25/21	3/24/2056	60.96	49	3/15/2071	5	2	G
52	Liawang	Rolpa Municipality	4	Liawang-9	Himsakina Mahila	ROL/LL/25/24	8/4/2049	120	68	3/15/2071	5	3	G
53	Liawang	Rolpa Municipality	4	Liawang-7	Mahapokhari mahila	ROL/LL/25/34	4/4/2070	5.5	28		5	3	G
54	Liawang	Rolpa Municipality	6	Kotgaun-7	Miuribang	ROL/LL/24/01	3/30/2050	165	98	3/27/2068	5	3	D
55	Liawang	Rolpa Municipality	6	Kotgaun-7	Charan Bikas Mahila	ROL/LL/24/03	11/15/2062	5.75	24	2/20/2068	5	3	D
56	Liawang	Rolpa Municipality	6	Kotgaun-7	Syarunga Danda Mahila	ROL/LL/24/06	11/15/2062	5	33	2/20/2068	5	3	D
57	Liawang	Rolpa Municipality	6	Kotgaun-7	Hanibang	ROL/LL/24/07	1/12/2064	107.86	152	3/22/2069	5	7	G
58	Liawang	Rolpa Municipality	6	Kotgaun-7	Saunepani Bajai	ROL/LL/24/08	3/15/2064	113.84	64	3/17/2076	10	3	G
59	Liawang	Rolpa Municipality	6	Kotgaun-5	Deurali Bhanjyang	ROL/LL/24/09	2/14/2064	91.92	113	3/22/2069	5	3	D
60	Liawang	Rolpa Municipality	6	Kotgaun-6	Dangdhara	ROL/LL/24/10	3/15/2064	149.37	128	3/17/2076	10	3	G
61	Liawang	Rolpa Municipality	6	Kotgaun-3,4	Jhulabang Bhalama	ROL/LL/24/11	3/14/2064	214.6	212	3/17/2076	10	3	G
62	Liawang	Rolpa Municipality	6	Kotgaun-2	Gorubare	ROL/LL/24/13	3/14/2064	81.09	77	3/17/2076	10	3	G
63	Liawang	Rolpa Municipality	6	Kotgaun-9	Piulgaure	ROL/LL/24/14	2/5/2067	72.5	50	3/17/2076	10	3	D
64	Liawang	Rolpa Municipality	6	Kotgaun-9	Salleri Saunepani	ROL/LL/24/15	2/5/2067	63.15	43		5	6	G
65	Liawang	Rolpa Municipality	7	Kotgaun-1	Karinga Danda	ROL/LL/24/02	3/24/2053	60.32	73	3/17/2076	10	3	G
66	Liawang	Rolpa Municipality	7	Kotgaun-8	Sallaghari	ROL/LL/24/04	3/20/2057	90.14	109	2/20/2068	5	3	G
67	Liawang	Rolpa Municipality	7	Kotgaun-7	Timur Khola	ROL/LL/24/05	11/15/2062	4.73	32	3/22/2069	5	3	G

68	Liwang	Rolpa Municipality	7	Korchawang-5	Purna Hariyali	ROL/GH/46/11	3/25/2067	144.6	75	3/17/2076	5	2	G
69	Liwang	Rolpa Municipality	7	Korchawang-4	Yaklecharan sallari	ROL/LI/45/11	2/19/2068	103	64		5	3	G
70	Liwang	Rolpa Municipality	7	Korchawang-3	Rimul Hariyali	ROL/LI/45/12	2/19/2068	106	81		5	4	G
71	Liwang	Rolpa Municipality	7	Jankot-1	Madichour Salghari	ROL/LI/23/01	8/4/2049	12.99	121	3/17/2076	10	3	G
72	Liwang	Rolpa Municipality	7	Jankot-1	Jankot	ROL/LI/23/02	3/30/2050	22.8	34		5	3	G
73	Liwang	Rolpa Municipality	7	Jankot-1	Dangdung	ROL/LI/23/03	3/24/2053	55.41	51	3/16/2070	5	3	G
74	Liwang	Rolpa Municipality	8	Jankot-2	Salligaira Mahila	ROL/LI/23/04	3/27/2054	7.4	50	3/15/2071	5	3	G
75	Liwang	Rolpa Municipality	8	Jankot-4	Salleri Pakha	ROL/HA/07/03	3/24/2056	31.84	57	3/29/2071	5	3	G
76	Liwang	Rolpa Municipality	8	Jankot-2	Madalip	ROL/LI/23/06	3/24/2056	32.4	50	2/15/2071	5	3	G
77	Liwang	Rolpa Municipality	8	Jankot-7	Laligurans	ROL/GH/48/08	3/24/2056	46.35	58		5	8	G
78	Liwang	Rolpa Municipality	8	Jankot-8	Thade Pakha	ROL/LI/23/08	3/24/2056	20.58	41	3/15/2071	5	6	G
79	Liwang	Rolpa Municipality	8	Jankot-5	Siddhathan	ROL/JU/44/16	3/31/2065	12.29	35	3/27/2072	5	3	G
80	Liwang	Rolpa Municipality	8	Jankot-9	Laligurans Syala Salleri	ROL/LI/23/10	11/28/2066	72.43	89		5	3	G
81	Liwang	Rolpa Municipality	8	Jankot-3	Chiuri	ROL/LI/23/11	3/23/2069	7.22	50	3/17/2076	10	4	D
82	Liwang	Rolpa Municipality	8	Jankot-6	Tamakhani	ROL/LI/23/12	3/24/2070	27	39		5	2	VG
83	Liwang	Rolpa Municipality	8	Jankot-5	Silkung khola	ROL/LI/23/13	3/17/2071	4.63	22		5	6	G
84	Liwang	Rolpa Municipality	9	Hwama-3, 4	Garpa	ROL/LI/22/01	3/10/2051	133.73	127	3/19/2070	5	3	G
85	Liwang	Rolpa Municipality	9	Hwama-9	Sunaulo Gaira Mahila	ROL/LI/22/02	3/24/2053	8.35	95	1/31/2072	5	3	G
86	Liwang	Rolpa Municipality	9	Hwama-9	Salghari Raniban	ROL/LI/22/04	3/11/2056	199	91	3/14/2070	5	3	G
87	Liwang	Rolpa Municipality	9	Hwama-4	Khairani Mahila	ROL/LI/22/05	3/20/2057	4.02	42	3/30/2069	5	3	G
88	Liwang	Rolpa Municipality	9	Hwama-4	Riche Khola	ROL/LI/22/06	3/14/2064	16.57	43	3/19/2070	5	3	D
89	Liwang	Rolpa Municipality	9	Hwama-8	Salleri	ROL/JU/42/04	3/14/2064	104.7	166	5/26/2070	5	3	G
90	Liwang	Rolpa Municipality	9	Hwama-2	Sinkung Palpa	ROL/LI/22/08	3/30/2065	6.4	15	3/15/2071	5	2	G
91	Liwang	Rolpa Municipality	9	Hwama-2	Jharbang	ROL/LI/22/09	3/30/2065	7.8	24	3/15/2071	5	5	G
92	Liwang	Rolpa Municipality	9	Hwama-1	Naimapatal	ROL/LI/22/10	11/30/2065	7.35	78	3/15/2071	5	6	G
93	Liwang	Rolpa Municipality	9	Hwama-7	Bhandekhuri Ghamerikhal	ROL/LI/22/11	3/24/2069	65.85	109	3/17/2076	10	7	G
94	Liwang	Rolpa Municipality	9	Hwama-1	Dharmekhuti Dharmasala	ROL/LI/22/12	3/14/2070	26	69		5	8	VG
95	Liwang	Rolpa Municipality	9	Hwama-2	Siri Salghari	ROL/LI/22/13	3/19/2070	50.08	59		5	3	VG
96	Liwang	Rolpa Municipality	9	Hwama-3	Indreni	ROL/LI/20/10	3/23/2070	141.57	36	3/27/2076	10	7	G
97	Liwang	Rolpa Municipality	9	Hwama-4	Chhahara Khola	ROL/LI/22/15	3/17/2071	28.33	45		5	3	G
98	Liwang	Rolpa Municipality	9	Hwama-4	Mirulkhoriya	ROL/LI/22/16	3/13/2071	8.2	32		5	3	G
99	Liwang	Rolpa Municipality	9	Hwama-3	Simaakhet	ROL/LI/22/17	3/15/2071	12.17	25		5	6	G
100	Liwang	Rolpa Municipality	9	Hwama-5	Salleri	ROL/JU/42/04	11/18/2073	108.49	69	5/26/2070	5	3	G
101	Liwang	Rolpa Municipality	10	Dhabang-1	Sunaulo Sallaghari	ROL/LI/21/02	1/12/2064	94.57	131	3/19/2070	5	3	G
102	Liwang	Rolpa Municipality	10	Dhabang-9	Naikhoriya Juginmare	ROL/LI/21/03	2/14/2064	125.053	102	3/27/2076	10	6	G
103	Liwang	Rolpa Municipality	10	Dhabang-6	Chiuri Dhara	ROL/LI/21/04	3/11/2064	35.35	69	3/19/2070	5	3	G
104	Liwang	Rolpa Municipality	10	Dhabang-6	Chiuri Dhara, Markwang, Mahila	ROL/LI/21/05	3/14/2064	4.06	22		5	3	G
105	Liwang	Rolpa Municipality	10	Dhabang-6	Khasare Dhara	ROL/LI/21/06	3/11/2064	48.68	57		5	3	G
106	Liwang	Rolpa Municipality	10	Dhabang-3	Thakal Danda	ROL/LI/21/07	3/14/2064	27.62	54	3/27/2076	10	3	G

107	Liwang	Rolpa Municipality	10	Dhabang-3	Khanibhir	ROL/LI/21/08	3/14/2064	33.61	31	3/27/2076	10	2	G
108	Liwang	Rolpa Municipality	10	Dhabang-1	Patange Patal	ROL/LI/21/09	3/14/2064	32	131	3/15/2071	10	3	G
109	Liwang	Rolpa Municipality	10	Dhabang-3	Dhantase	ROL/LI/21/10	3/15/2064	32.66	21	3/27/2076	10	2	G
110	Liwang	Rolpa Municipality	10	Dhabang-7,8	Ranibhan Salleri	ROL/LI/21/11	3/30/2065	106.25	88	3/27/2076	10	3	G
111	Liwang	Rolpa Municipality	10	Dhabang-8	Shidhathan Sanipokhari Mahila	ROL/LI/21/12	6/16/2069	24.96	128	3/27/2076	10	8	VG
112	Liwang	Rolpa Municipality	10	Dhabang-7	Aandheri khola Mahila	ROL/LI/21/13	3/30/2070	2	72		5	3	VG
113	Liwang	Rolpa Municipality	10	Dhabang-8	Asojmare Mahila	ROL/LI/21/14	4/1/2070	11	49		5	3	G
114	Liwang	Rolpa Municipality	10	Dhabang-3	Tapu	ROL/LI/21/15	3/15/2071	195	98	3/27/2076	10	3	G
115	Liwang	Rolpa Municipality	10	Dhabang-3	Laligurans	ROL/LI/21/16	3/15/2071	33.65	84	3/27/2076	10	3	G
116	Liwang	Rolpa Municipality	10	Dhabang-9	Joginmare Mahila	ROL/LI/21/18	12/16/2071	15.27	98		5	3	VG
117	Liwang	Rolpa Municipality	10	Dhabang-3	Pewa Baldehaha	ROL/LI/21/19	3/17/2072	113.14	78		5	8	VG
118	Liwang	Rolpa Municipality	10	Dhabang-5	Jhyangkholo	ROL/LI/21/20	3/30/2073	24	30		5	3	G
119	Liwang	Rolpa Municipality	10	Dhabang 4,5,9	Jajjala dharampani	ROL/LI/21/21	3/30/2073	118	235		5	7	D
		Sub Total						7849.019	9184				
1	Lungri	Lungri Rural Municipality	1	Pang-1 & 2	Thulo Bisauna	ROL/HA/09/10	3/23/2072	60.29	161	3/27/2076	10	6	G
2	Lungri	Lungri Rural Municipality	1	Pang-6	Richialbang Dims	ROL/HA/09/01	3/24/2053	18.75	126	3/27/2076	10	2	G
3	Lungri	Lungri Rural Municipality	1	Pang-3	Jhalyang Dhyangro Bajne	ROL/HA/09/02	3/27/2054	95.07	98	3/18/2070	5	8	G
4	Lungri	Lungri Rural Municipality	1	Pang-8,9	Gozan pani	ROL/HA/09/03	3/27/2054	100	161	3/31/2065	5	8	G
5	Lungri	Lungri Rural Municipality	1	Pang-6	Rotetodke	ROL/HA/09/04	11/5/2056	256.66	126	3/22/2071	5	8	G
6	Lungri	Lungri Rural Municipality	1	Pang-7	Sinkibang	ROL/HA/09/05	11/5/2056	23.78	101	3/22/2071	5	8	G
7	Lungri	Lungri Rural Municipality	1	Pang-7	Gairakharika	ROL/HA/09/06	3/27/2057	19.73	117	3/27/2076	10	8	G
8	Lungri	Lungri Rural Municipality	1	Pang-6	Chandi Khola Aawandhara	ROL/HA/09/07	3/31/2065	8.57	126	5/31/2071	5	3	G
9	Lungri	Lungri Rural Municipality	1	Pang-4 & 5	Khani Pahira	ROL/HA/09/08	3/22/2071	7.62	77	3/27/2076	10	3	G
10	Lungri	Lungri Rural Municipality	1	Pang-4 & 5	Tinpahare	ROL/HA/09/09	3/20/2072	338.29	136		5	6	G
11	Lungri	Lungri Rural Municipality	1	Pang-9	Dharungmate Bisauna Bangbaang Mastathan	ROL/HA/09/11	3/30/2072	51.24	104		5	2	G
12	Lungri	Lungri Rural Municipality	2	Sirpa-6	Sarikot	ROL/HA/12/04	3/22/2066	56.64	169	3/27/2076	10	3	G
13	Lungri	Lungri Rural Municipality	2	Sirpa-1	Tharpalle	ROL/HA/12/06	2/20/2068	56.37	156		5	3	G
14	Lungri	Lungri Rural Municipality	2	Sirpa-8	Ratamata Laligrauns	ROL/HA/12/07	2/20/2068	28.47	179	3/27/2076	10	3	G
15	Lungri	Lungri Rural Municipality	2	Sirpa-4	Rampokhara	ROL/HA/12/10	3/16/2070	277	194	3/27/2076	10	8	G
16	Lungri	Lungri Rural Municipality	2	Sirpa-1 & 2	Tapasi Gufa	ROL/HA/12/11	4/28/2070	105.89	229	4/28/2070	10	8	G
17	Lungri	Lungri Rural Municipality	2	Sirpa-1 & 2	Gogapani	ROL/HA/11/09	3/29/2071	56.32	229		5	3	G
18	Lungri	Lungri Rural Municipality	2	Sirpa-6	Budhakhada	ROL/HA/12/13	3/22/2071	46.8	149		5	3	G
19	Lungri	Lungri Rural Municipality	3	Sirpa-3	Bamari Gaira	ROL/HA/12/02	3/31/2065	17.26	152	3/27/2076	10	3	G
20	Lungri	Lungri Rural Municipality	3	Sirpa-5	Sakina Tal Parale Gaira	ROL/HA/12/03	3/31/2065	91.94	100	3/27/2076	10	3	G
21	Lungri	Lungri Rural Municipality	3	Sirpa-7	Nayabasti	ROL/HA/12/08	3/22/2069	125.33	114	3/27/2076	10	3	G
22	Lungri	Lungri Rural Municipality	3	Sirpa-5	Ritkehola Kurepani	ROL/HA/12/09	3/16/2070	45.59	109	3/27/2076	10	8	G

23	Lungri	Lungri Rural Municipality	4	Badachaur-2,3	Sarapa Choutara	ROL/HA/11/04	3/15/2064	136.38	238	6/22/2069	5	3	G
24	Lungri	Lungri Rural Municipality	4	Badachaur-1	Jaluke	ROL/HA/11/05	3/31/2065	51.2	84	3/27/2076	10	3	G
25	Lungri	Lungri Rural Municipality	4	Badachaur-1	Lekbesi Mahila	ROL/HA/11/06	3/31/2065	120	84		5	3	G
26	Lungri	Lungri Rural Municipality	4	Badachour-7	Dandagaun patal	ROL/HA/11/10	3/31/2071	80.34	189	3/27/2076	10	3	G
27	Lungri	Lungri Rural Municipality	4	Sirpa-9	Sahukhola Dobhan Totke	ROL/HA/12/01	3/29/2058	41.71	106	3/27/2076	10	9	G
28	Lungri	Lungri Rural Municipality	4	Sirpa-9	Brathanan Mahila	ROL/HA/12/05	8/8/2066	58.72	98	3/29/2071	5	3	G
29	Lungri	Lungri Rural Municipality	5	Badachaur-4,5	Pratikunjari Pakha	ROL/HA/11/01	3/21/2051	127.5	111	3/22/2066	5	2	G
30	Lungri	Lungri Rural Municipality	5	Badachaur-5,6	Kujjhari Pakha	ROL/HA/11/02	3/24/2055	42.81	201	3/31/2071	5	3	G
31	Lungri	Lungri Rural Municipality	5	Badachaur-4,5,6	Gajabang	ROL/HA/11/03	3/24/2056	83.57	234	3/29/2071	5	3	G
32	Lungri	Lungri Rural Municipality	5	Badachaur-8,9	Janachetana Brathanan	ROL/HA/11/07	2/5/2067	139.35	144		5	8	G
33	Lungri	Lungri Rural Municipality	5	Badachaur-8	Tharkot Laligurans	ROL/HA/11/08	3/31/2071	26.8	90		5	5	G
34	Lungri	Lungri Rural Municipality	5	Badachaur-9	Goganpani	ROL/HA/11/09	3/29/2071	29.94	71		5	3	G
35	Lungri	Lungri Rural Municipality	5	Badachaur-6	Garuda danda	ROL/HA/11/11	3/22/2071	10.45	94		5	4	G
36	Lungri	Lungri Rural Municipality	5	Badachaur-6	Sunthok	ROL/HA/11/12	3/23/2072	2.69	54		5	3	D
37	Lungri	Lungri Rural Municipality	6	Gumchal-4,5,6	Tham Shibalya	ROL/HA/10/01	8/4/2049	145.43	74	3/27/2076	10	6	G
38	Lungri	Lungri Rural Municipality	6	Gumchal-6	Lungkhung	ROL/HA/10/02	3/22/2052	26.23	78	3/27/2076	10	3	G
39	Lungri	Lungri Rural Municipality	6	Gumchal-7,8,9	Dhadban Bisuana	ROL/HA/10/03	3/31/2054	40	144	3/30/2065	5	3	G
40	Lungri	Lungri Rural Municipality	6	Gumchal-4	Tulispakha	ROL/HA/10/04	11/5/2056	19.88	170	3/27/2076	10	3	G
41	Lungri	Lungri Rural Municipality	6	Gumchal-1,2,3	Damadhunga Virchaur	ROL/HA/10/05	3/30/2065	55.4	187	3/27/2076	10	3	G
42	Lungri	Lungri Rural Municipality	6	Gumchal-1,2,3	Kalimati	ROL/HA/10/06	3/30/2065	4.81	78	3/27/2076	10	5	G
43	Lungri	Lungri Rural Municipality	6	Gumchal-9	Phursa Pahar	ROL/HA/10/07	3/30/2065	27.84	98	3/27/2076	10	2	G
44	Lungri	Lungri Rural Municipality	7	Harjang-2,4,5	Mankebhiri	ROL/HA/08/01	3/30/2051	10.23	102	5/31/2071	5	5	G
45	Lungri	Lungri Rural Municipality	7	Harjang-8	Aankhiri Khoriya	ROL/HA/08/02	2052/03/32	28.4	54	3/27/2076	10	3	G
46	Lungri	Lungri Rural Municipality	7	Harjang 1-5	Ratamata Salghari	ROL/HA/08/03	2052/03/32	133.4	153	5/31/2071	5	1	G
47	Lungri	Lungri Rural Municipality	7	Harjang-9	Khajurechhara	ROL/HA/08/04	3/29/2058	28.4	66	3/27/2076	10	5	G
48	Lungri	Lungri Rural Municipality	7	Harjang-8,9	Masbisauna Phulara Sutne	ROL/HA/08/05	3/23/2067	30	55		5	8	G
49	Lungri	Lungri Rural Municipality	7	Harjang-6,7	Chhaarekhung	ROL/HA/08/06	3/24/2070	96.31	89	3/27/2076	10	8	G
		Sub Total						3485.4	6259				
1	Madi	Gangadev Rural Municipality	1	Jinabang-1	Khanidhara	ROL/GH/48/03	2/10/2067	21.44	62	3/27/2076	10	3	G
2	Madi	Gangadev Rural Municipality	1	Oat-6	Mulkhola	ROL/GH/47/06	3/10/2067	138.26	75	3/24/2072	5	6	G
3	Madi	Gangadev Rural Municipality	1	Oat-7	Purante	ROL/GH/47/07	3/18/2067	62.2	109		5	8	G
4	Madi	Gangadev Rural Municipality	2	Jinabang-2	Gharbhiri	ROL/GH/48/02	2/10/2067	46.16	105	3/22/2071	5	3	G
5	Madi	Gangadev Rural Municipality	2	Jinabang-7	Ratamata	ROL/GH/48/05	3/18/2067	30.77	73		5	2	G
6	Madi	Gangadev Rural Municipality	2	Jinabang-8	Shivapuri Nipane	ROL/GH/48/06	2/10/2068	180.8	72		5	8	G
7	Madi	Gangadev Rural Municipality	2	Oat-8,9	Meldanda	ROL/GH/47/01	2052/03/32	99.71	126	1/24/2072	5	3	G
8	Madi	Gangadev Rural Municipality	2	Jinabang 1	Dudhlani Pokhari	ROL/GH/48/12	3/31/2075	50.87	127		5	3	G
9	Madi	Gangadev Rural Municipality	3	Jinabang-9	Vittepakho	ROL/GH/48/01	3/30/2065	95	22		5	8	G

10	Maadi	Gangadev Rural Municipality	3	Jinabang-5	Barhajathak	ROL/GH/48/04	3/18/2067	190.7	52		5	6	G
11	Maadi	Gangadev Rural Municipality	3	Jinabang-3	Durga	ROL/GH/48/07	2/19/2068	103.07	238		10	3	G
12	Maadi	Gangadev Rural Municipality	3	Jinabang-4	Laligurans	ROL/GH/48/08	3/30/2070	93.49	144		10	8	G
13	Maadi	Gangadev Rural Municipality	3	Jinabang-9	Hariyali Mahila	ROL/GH/48/09	6/18/2070	8.6	30		10	3	G
14	Maadi	Gangadev Rural Municipality	3	Jinabang-6	Tharapatil Mulgairo	ROL/GH/48/10	3/23/2072	39.37	48		5	6	G
15	Maadi	Gangadev Rural Municipality	3	Jinabang-9	Titedhuri	ROL/GH/48/11	3/24/2072	205.84	104		5	6	G
16	Maadi	Gangadev Rural Municipality	4	Pakhapani-7	Virgaira	ROL/GH/49/02	2/19/2068	58.32	130		10	8	G
17	Maadi	Gangadev Rural Municipality	4	Pakhapani-2	Janachetana	ROL/GH/49/06	3/24/2071	22.92	117		10	3	G
18	Maadi	Gangadev Rural Municipality	4	Pakhapani-8	Laligurans Guichakhola	ROL/GH/49/08	3/30/2074	17.06	105		5	3	G
19	Maadi	Gangadev Rural Municipality	4	Pakhapani-8	Baraha Kalakhola	ROL/GH/49/09	3/30/2074	23.42	87		5	6	G
20	Maadi	Gangadev Rural Municipality	4	Pakhapani 1	Siddhagufa bedgairi	ROL/GH/49/10	3/31/2075	25.2	60		5	6	G
21	Maadi	Gangadev Rural Municipality	5	Pakhapani-6	Laligurans	ROL/GH/48/08	2/1/2065	55.7	231		5	8	G
22	Maadi	Gangadev Rural Municipality	5	Pakhapani-6	Suryodaya	ROL/GH/49/03	1/8/2070	37.17	51		10	3	G
23	Maadi	Gangadev Rural Municipality	5	Pakhapani-4	Gangabedi Jayakhadka	ROL/GH/49/04	1/8/2070	126.85	172		10	3	G
24	Maadi	Gangadev Rural Municipality	5	Pakhapani-5	Hariyali	ROL/GH/49/05	1/8/2070	47.9	143		5	3	G
25	Maadi	Gangadev Rural Municipality	5	Pakhapani-3	Dayadhuri	ROL/GH/49/07	6/11/2072	44.53	72		10	6	G
26	Maadi	Gangadev Rural Municipality	6	Rank-7	Salalampahka	ROL/GH/50/02	3/10/2067	69.13	128		5	3	G
27	Maadi	Gangadev Rural Municipality	6	Rank-7	Laligurans	ROL/GH/48/08	3/23/2067	64.4	52		5	8	G
28	Maadi	Gangadev Rural Municipality	6	Rank-1	Jila Sidhagufa	ROL/GH/50/05	6/15/2069	78.52	112		10	8	VG
29	Maadi	Gangadev Rural Municipality	6	Rank-3	Ghamtara	ROL/GH/50/06	3/30/2070	160.84	145		10	8	G
30	Maadi	Gangadev Rural Municipality	6	Rank-6	Lalekha Siddhagufa Barahathan	ROL/GH/50/09	3/23/2071	178.42	175		10	3	G
31	Maadi	Gangadev Rural Municipality	6	Rank-2	Jiladhuri Barahachhetra	ROL/GH/50/11	3/30/2073	94.72	142		5	6	G
32	Maadi	Gangadev Rural Municipality	7	Rank-5	Khopncti Yaklemel	ROL/GH/50/01	3/22/2051	26.75	135		5	6	G
33	Maadi	Gangadev Rural Municipality	7	Rank-8	Sundhunga	ROL/GH/50/04	3/26/2069	77.22	101		10	3	G
34	Maadi	Gangadev Rural Municipality	7	Rank-4	Rankmadhuri	ROL/GH/50/07	1/10/2071	78.28	74		10	6	G
35	Maadi	Gangadev Rural Municipality	7	Rank-8	Thulogaira	ROL/GH/50/08	1/10/2071	24.46	73		10	3	G
36	Maadi	Gangadev Rural Municipality	7	Rank-8	Chhaphale Aarukharka Dhuri	ROL/GH/50/10	3/22/2071	111.58	50		10	3	G
37	Maadi	Madi Rural Municipality	1	Ghartigaun-8	Badachaur Lasunepani	ROL/GH/46/04	3/24/2053	118.48	78		5	3	G
38	Maadi	Madi Rural Municipality	1	Ghartigaun-8	Thadokhola Mahila	ROL/GH/46/06	3/23/2055	59.34	65		5	3	G
39	Maadi	Madi Rural Municipality	1	Ghartigaun-5	Chinne Gaira	ROL/GH/46/07	3/23/2055	203.64	182		5	3	G
40	Maadi	Madi Rural Municipality	1	Ghartigaun-7	Siddhedhuri	ROL/GH/46/08	3/24/2056	87.73	49		5	7	G
41	Maadi	Madi Rural Municipality	1	Ghartigaun-8	Saunepani	ROL/GH/46/13	3/30/2065	81.44	78		5	3	G
42	Maadi	Madi Rural Municipality	1	Ghartigaun-7	Saunepani	ROL/GH/46/13	3/24/2069	68.92	67		5	3	G
43	Maadi	Madi Rural Municipality	1	Ghartigaun-9	Ballejura	ROL/GH/46/18	1/10/2071	220.78	99		5	3	G
44	Maadi	Madi Rural Municipality	1	Ghartigaun-7	Siddapuje	ROL/GH/46/19	3/23/2072	177.32	89		5	6	G
45	Maadi	Madi Rural Municipality	1	Ghartigaun-7	Rangsyala Pokhara Hariyali	ROL/GH/46/20	3/24/2072	9.83	32		5	6	G
46	Maadi	Madi Rural Municipality	1	Oat-2,3	Jhankri Salla	ROL/GH/47/02	3/24/2053	28.21	220		5	3	G

47	Madi	Madi Rural Municipality	1	Oat-5	Runtepakha	ROL/GH/47/03	3/8/2064	106.44	113	3/23/2071	5	2	G
48	Madi	Madi Rural Municipality	1	Oat-3	Sukidaha kinugaira	ROL/GH/47/05	3/10/2067	177.15	133		5	6	G
49	Madi	Madi Rural Municipality	1	Oat-5	Patihaha	ROL/GH/47/08	3/18/2067	24.69	125	3/24/2072	5	3	G
50	Madi	Madi Rural Municipality	2	Ghartigaun-1,6	Gorbot Danda	ROL/GH/46/02	3/30/2050	10.66	46	3/24/2071	5	3	G
51	Madi	Madi Rural Municipality	2	Ghartigaun-1,2	Lakchheri	ROL/GH/46/03	3/5/2051	77.5	82	3/20/2076	10	3	G
52	Madi	Madi Rural Municipality	2	Ghartigaun-1,2	Laxmi Danda Mahila	ROL/GH/46/05	3/8/2054	38.76	105	3/30/2072	5	3	G
53	Madi	Madi Rural Municipality	2	Ghartigaun-1	Thulo Mauwari Gaira	ROL/GH/46/09	3/20/2057	35.28	45	2/17/2066	5	3	G
54	Madi	Madi Rural Municipality	2	Ghartigaun-6	Jankalyan	ROL/GH/46/10	3/20/2057	24.29	72	3/24/2071	5	3	G
55	Madi	Madi Rural Municipality	2	Ghartigaun-3	Santi Janasangrachhahn	ROL/GH/46/12	2061/3/32	335.62	83	3/24/2071	5	3	G
56	Madi	Madi Rural Municipality	2	Ghartigaun-2	Machhaina Gaira	ROL/GH/46/14	1/27/2066	58.98	55	3/20/2076	10	3	G
57	Madi	Madi Rural Municipality	2	Ghartigaun-6	Sachetan	ROL/GH/46/15	3/10/2067	8.39	76		5	2	G
58	Madi	Madi Rural Municipality	2	Ghartigaun-4	Tapukhola	ROL/GH/46/17	3/24/2069	90.9	116		5	3	G
59	Madi	Madi Rural Municipality	3	Talabang-6	Hango Khola Bahun Padhera	ROL/GH/51/02	3/1/2050	50.75	143	1/24/2066	5	3	G
60	Madi	Madi Rural Municipality	3	Talabang-6	Dhairani Pakha	ROL/GH/51/04	2052/03/32	14.25	23	2/17/2066	5	6	G
61	Madi	Madi Rural Municipality	3	Talabang-3	Dhamki Thulo Dhunga	ROL/GH/51/05	3/24/2053	137.32	44	3/20/2076	10	3	G
62	Madi	Madi Rural Municipality	3	Talabang-7	Bhasmakhor	ROL/GH/51/08	3/23/2055	11.35	76	3/24/2072	5	3	G
63	Madi	Madi Rural Municipality	3	Talabang-3	Rauterabe	ROL/GH/51/10	12/9/2066	42.53	33	3/20/2076	10	3	G
64	Madi	Madi Rural Municipality	3	Talabang-3	Kharchepakha	ROL/GH/51/11	3/10/2067	135.43	136	3/24/2072	5	6	G
65	Madi	Madi Rural Municipality	3	Talabang-5	Rukmethana	ROL/GH/51/14	3/30/2070	35.5	55	3/27/2076	10	3	G
66	Madi	Madi Rural Municipality	3	Talabang-3	Hariyali Okhareni	ROL/GH/51/15	3/30/2070	53.15	165	3/27/2076	10	8	G
67	Madi	Madi Rural Municipality	3	Talabang-3	Phurchepahar Didhesim Amasamutha	ROL/GH/51/16	3/24/2071	5.5	55	3/27/2076	10	3	G
68	Madi	Madi Rural Municipality	4	Talabang-2	Talabang	ROL/GH/51/01	8/4/2049	13.03	89	3/24/2072	5	2	G
69	Madi	Madi Rural Municipality	4	Talabang-1	Dhairani	ROL/GH/51/03	2/5/2051	28.39	67	3/23/2071	5	3	G
70	Madi	Madi Rural Municipality	4	Talabang-8,9	Budhagaun	ROL/GH/51/06	3/24/2054	228.34	175	3/20/2076	10	3	G
71	Madi	Madi Rural Municipality	4	Talabang-1	Siddheshori	ROL/GH/51/07	3/23/2055	102.42	90	3/23/2071	5	3	G
72	Madi	Madi Rural Municipality	4	Talabang-4	Jhyang Khani	ROL/GH/51/09	3/24/2055	223.56	104	2/18/2071	5	3	G
73	Madi	Madi Rural Municipality	4	Talabang-9	Kalika	ROL/GH/51/12	2/19/2068	56.23	37	3/24/2072	5	3	G
74	Madi	Madi Rural Municipality	4	Talabang-8	Madi Khajuri	ROL/GH/51/13	6/15/2069	55	122	3/27/2076	10	3	G
75	Madi	Madi Rural Municipality	4	Talabang-2	Sundar Danda	ROL/AMA/03/01	3/20/2076	27.11	36		10	3	G
76	Madi	Madi Rural Municipality	5	Bhabang-6	Gorkhalote	ROL/IR/32/01	2052/3/32	27.49	66	3/15/2072	5	3	G
77	Madi	Madi Rural Municipality	5	Bhabang-5	Raute Chaur	ROL/IR/32/02	3/24/2053	146.22	122	3/11/2071	5	3	G
78	Madi	Madi Rural Municipality	5	Bhabang-3	Puwa Gaira	ROL/IR/32/03	3/24/2053	137.88	118	3/15/2071	5	8	G
79	Madi	Madi Rural Municipality	5	Bhabang-8	Sunaulo Danda Mahila	ROL/IR/32/04	3/24/2055	20.5	71	3/31/2065	5	3	G
80	Madi	Madi Rural Municipality	5	Bhabang-9	Chumarbang	ROL/IR/32/05	3/24/2055	96.32	137	3/11/2071	5	3	VG
81	Madi	Madi Rural Municipality	5	Bhabang-4	Chayalkot	ROL/IR/32/06	11/5/2056	91.98	57	3/15/2072	5	2	G
82	Madi	Madi Rural Municipality	5	Bhabang-8	Dhungri Danda	ROL/IR/32/07	3/20/2057	39.15	49	3/11/2071	5	5	G
83	Madi	Madi Rural Municipality	5	Bhabang-6	Deurali	ROL/SU/06/05	3/31/2065	56.18	54		5	1	G



84	Madi	Madi Rural Municipality	5	Bhabang-7	Ballechuri	ROL/IR/32/09	3/23/2066	180.8	97	3/11/2071	5	3	G
85	Madi	Madi Rural Municipality	5	Bhabang-1	Rimadung	ROL/IR/32/10	3/21/2067	23.23	39	3/21/2072	5	3	G
86	Madi	Madi Rural Municipality	6	Korchawang-7	Natgessari Danda	ROL/LI/45/02	3/24/2053	13	67	3/31/2071	5	6	G
87	Madi	Madi Rural Municipality	6	Korchawang-9	Bijaulibang	ROL/LI/45/03	3/24/2054	35.36	29	3/22/2069	5	3	G
88	Madi	Madi Rural Municipality	6	Korchawang-6	Laligurans Dhanchhare	ROL/LI/45/04	3/27/2054	174.78	93	6/12/2070	5	3	G
89	Madi	Madi Rural Municipality	6	Korchawang-9	Salleri	ROL/JU/42/04	9/27/2054	63.77	81	5/26/2070	5	3	G
90	Madi	Madi Rural Municipality	6	Korchawang-8	Janchetana	ROL/LI/45/06	2/5/2067	67.55	51	2/28/2072	5	3	VG
91	Madi	Madi Rural Municipality	6	Korchawang-8	Thurpa Phedi	ROL/LI/45/07	2/5/2067	122.4	60	2/28/2072	5	3	VG
92	Madi	Madi Rural Municipality	6	Korchawang-2	Golbang	ROL/LI/45/01	3/14/2053	56	99	3/31/2071	5	3	G
93	Madi	Madi Rural Municipality	6	Korchawang-7	Okhar Gaira	ROL/LI/45/09	3/18/2067	51.06	71		5	3	G
94	Madi	Madi Rural Municipality	6	Korchawang-1	Lamichhara Dhareni	ROL/LI/45/10	2/19/2068	131	68		5	3	G
95	Madi	Madi Rural Municipality	6	Korchawang-2	Thurpa Lekali	ROL/LI/45/13	2/29/2072	102	99		5	3	VG
96	Madi	Madi Rural Municipality	1,2	Ghartigaun-1,2,6,7	Nawang Raniban	ROL/GH/46/01	8/4/2049	145.87	301	3/24/2072	5	6	G
97	Madi	Madi Rural Municipality	1,2	Ghartigaun-6,7	Purna Hariyali	ROL/GH/46/11	3/31/2061	6.5	153	3/14/2064	5	2	G
		Sub Total						7842.92	9184				
1	Runtigadhi	Rolpa Municipality	1	Jedwang-7	Pragatsil	ROL/JA/39/02	3/24/2066	197.5	53		5	7	D
2	Runtigadhi	Rolpa Municipality	1	Jedwang-9	Shyalamaya Bhir	ROL/JA/39/05	3/31/2065	174.16	93	1/6/2076	5	3	G
3	Runtigadhi	Rolpa Municipality	1	Jedwang-8	Bhumiymata Salghari	ROL/JA/39/06	3/18/2067	146.22	148		5	3	G
4	Runtigadhi	Rolpa Municipality	1	Jedwang-9	Okharbhitta Junkhorya	ROL/JA/39/07	2/19/2068	100.45	87		5	3	G
5	Runtigadhi	Rolpa Municipality	5	Jedwang-6	Gogapani	ROL/JA/39/01	3/13/2060	194.36	74		5	3	G
6	Runtigadhi	Rolpa Municipality	5	Jedwang-2	Timile	ROL/JA/39/03	3/24/2066	103.47	74	3/14/2072	5	3	G
7	Runtigadhi	Rolpa Municipality	5	Jedwang-3	Mandre	ROL/JA/39/04	3/24/2066	145.34	68	3/14/2072	5	3	G
8	Runtigadhi	Rolpa Municipality	5	Jedwang-4, Chhapa	Patthalna Bhawongaira	ROL/JA/39/09	12/8/2071	135.86	64		5	3	G
9	Runtigadhi	Rolpa Municipality	5	Jedwang-1	Tilkepani Dhara	ROL/JA/39/08	3/25/2069	62.35	63		5	3	G
10	Runtigadhi	Runtigadhi Rural Municipality	1	Jaulipokhari-5	Ramli	ROL/JA/33/01	3/23/2052	264.69	130	1/6/2076	5	3	G
11	Runtigadhi	Runtigadhi Rural Municipality	1	Jaulipokhari-3	Palusiddha	ROL/JA/33/03	3/24/2066	242.94	134	3/11/2072	5	3	VG
12	Runtigadhi	Runtigadhi Rural Municipality	1	Jaulipokhari-4	Hariyali	ROL/GH/49/05	3/24/2066	130.87	91		5	3	G
13	Runtigadhi	Runtigadhi Rural Municipality	1	Jaulipokhari-6	Lapal	ROL/JA/33/08	3/18/2067	109.4	124		5	3	G
14	Runtigadhi	Runtigadhi Rural Municipality	2	Jaulipokhari-1	Jhakripanti Salleri	ROL/JA/33/02	3/31/2065	154.14	90	3/11/2072	5	3	VG
15	Runtigadhi	Runtigadhi Rural Municipality	2	Jaulipokhari-7	Dhanrok	ROL/JA/33/05	3/1/2067	238.13	107	4/23/2071	5	3	G
16	Runtigadhi	Runtigadhi Rural Municipality	2	Jaulipokhari-8	Salghari	ROL/SL/16/03	3/1/2067	90.96	110	3/31/2072	5	1	G
17	Runtigadhi	Runtigadhi Rural Municipality	2	Jaulipokhari-2	Bhirkuna Salleri	ROL/JA/33/07	3/1/2067	74.72	98	3/11/2072	5	3	VG
18	Runtigadhi	Runtigadhi Rural Municipality	2	Jaulipokhari-9	Dhungebisauana	ROL/JA/33/09	3/1/2067	198.6	104		5	3	G
19	Runtigadhi	Runtigadhi Rural Municipality	3	Masina-8	Nakethakan	ROL/JA/34/05	3/13/2060	91.57	92	3/25/2069	5	3	G
20	Runtigadhi	Runtigadhi Rural Municipality	3	Masina-9	Khanibhir	ROL/LI/21/08	3/13/2060	23.4	23	6/12/2070	5	2	G
21	Runtigadhi	Runtigadhi Rural Municipality	3	Masina-4	Mulbang	ROL/JA/34/07	2/8/2065	109.72	168	4/23/2071	5	3	G
22	Runtigadhi	Runtigadhi Rural Municipality	3	Masina-9	Tribeni	ROL/JA/34/08	3/24/2066	140	38		5	3	G
23	Runtigadhi	Runtigadhi Rural Municipality	3	Masina-6	Siddheshori	ROL/GH/51/07	3/25/2069	63.92	69	3/23/2071	5	3	G
24	Runtigadhi	Runtigadhi Rural Municipality	3	Masina-9	Himchuli	ROL/IR/29/04	3/25/2069	26.29	60		5	6	G



25	Runtigadhi	Runtigadhi Rural Municipality	3	Masina-7	Thandanda	ROL/JA/34/12	5/26/2070	206.96	105		5	1	G
26	Runtigadhi	Runtigadhi Rural Municipality	4	Masina-1	Ugha	ROL/JA/34/01	3/30/2050	111	81	2/8/2065	5	3	G
27	Runtigadhi	Runtigadhi Rural Municipality	4	Masina-3	Deuralpani	ROL/JA/34/02	2052/3/32	75	92	2/8/2065	5	3	D
28	Runtigadhi	Runtigadhi Rural Municipality	4	Masina-2	Masina	ROL/JA/34/03	2052/3/32	50.82	83	3/11/2072	5	3	VG
29	Runtigadhi	Runtigadhi Rural Municipality	4	Masina-1	Ujjok	ROL/JA/34/04	2052/3/32	45.15	92	4/23/2071	5	3	G
30	Runtigadhi	Runtigadhi Rural Municipality	4	Masina-5	Jibika	ROL/JA/34/09	3/24/2066	131.79	98	12/15/2071	5	3	VG
31	Runtigadhi	Runtigadhi Rural Municipality	4	Masina-5	Maichanne	ROL/JA/34/13	12/15/2071	78.37	61		5	3	VG
32	Runtigadhi	Runtigadhi Rural Municipality	5	Dubidanda-2, 3	Dubidanda	ROL/JA/35/01	2/24/2050	53.5	131		5	3	G
33	Runtigadhi	Runtigadhi Rural Municipality	5	Dubidanda-	Khara	ROL/JA/35/02	3/1/2050	15.5	115		5	3	G
34	Runtigadhi	Runtigadhi Rural Municipality	5	Dubidanda-4	Jaspur	ROL/JA/35/03	3/31/2051	210.15	64	1/6/2076	5	3	G
35	Runtigadhi	Runtigadhi Rural Municipality	5	Dubidanda-1	Mastakothan	ROL/JA/35/04	2052/3/32	68.44	117	3/29/2058	5	3	D
36	Runtigadhi	Runtigadhi Rural Municipality	5	Dubidanda-2, 3	Rawan	ROL/JA/35/05	2052/3/32	99	168	3/31/2065	5	3	G
37	Runtigadhi	Runtigadhi Rural Municipality	5	Dubidanda-7	Lekali	ROL/JA/35/06	3/24/2053	21	21	3/31/2065	5	8	G
38	Runtigadhi	Runtigadhi Rural Municipality	5	Dubidanda-7	Dumlapani Bhitra	ROL/JA/35/07	3/23/2052	81.41	62	6/25/2070	5	3	G
39	Runtigadhi	Runtigadhi Rural Municipality	5	Dubidanda-8	Moulagari	ROL/JA/35/08	3/19/2053	177.01	69	4/23/2071	5	6	G
40	Runtigadhi	Runtigadhi Rural Municipality	5	Dubidanda-5	Jarepani	ROL/JA/35/09	3/19/2053	139.74	71	1/6/2076	5	3	G
41	Runtigadhi	Runtigadhi Rural Municipality	5	Dubidanda-1	Saibang	ROL/JA/35/10	3/28/2054	263.38	151	12/15/2071	5	3	VG
42	Runtigadhi	Runtigadhi Rural Municipality	5	Dubidanda-5	Dubidhara	ROL/JA/35/11	3/28/2054	93	62	4/23/2071	5	3	G
43	Runtigadhi	Runtigadhi Rural Municipality	5	Dubidanda-4	Patakkateri Kagpani	ROL/JA/35/12	2055/3/32	268.89	57	1/6/2076	5	3	G
44	Runtigadhi	Runtigadhi Rural Municipality	5	Dubidanda-3	Basant hariyali	ROL/JA/35/13	3/28/2055	48.48	72	5/26/2070	5	3	G
45	Runtigadhi	Runtigadhi Rural Municipality	5	Dubidanda-4	Dhairiti Mahila	ROL/JA/35/14	3/29/2059	54.17	37	1/6/2076	5	3	G
46	Runtigadhi	Runtigadhi Rural Municipality	5	Dubidanda-6	Malarani Salghari	ROL/JA/35/15	8/8/2065	37.36	64	3/30/2072	5	3	G
47	Runtigadhi	Runtigadhi Rural Municipality	5	Dubidanda-9	Devi Bhagawoti	ROL/JA/35/16	3/1/2067	125.19	78	3/11/2072	5	3	VG
48	Runtigadhi	Runtigadhi Rural Municipality	5	Dubidanda-2	Chinnethan	ROL/JA/35/17	3/1/2067	27.5	121		5	3	G
49	Runtigadhi	Runtigadhi Rural Municipality	5	Dubidanda-6	Phurke Salli Chaipu	ROL/JA/35/18	3/19/2068	76.35	68		5	3	G
50	Runtigadhi	Runtigadhi Rural Municipality	6	Dubidanda-4	Tampani	ROL/JA/36/01	3/21/2051	156.69	126	12/8/2071	5	3	G
51	Runtigadhi	Runtigadhi Rural Municipality	6	Dubidanda-9	Khara	ROL/JA/36/02	3/32/2052	56	94		5	3	G
52	Runtigadhi	Runtigadhi Rural Municipality	6	Dubidanda-1	Sarechour Nigalpani	ROL/JA/36/03	3/32/2052	156.16	94	4/23/2071	5	3	G
53	Runtigadhi	Runtigadhi Rural Municipality	6	Dubidanda-1 & dubidanda-4	Bharat Dekhine	ROL/JA/36/04	3/19/2053	82.75	220	4/23/2071	5	6	G
54	Runtigadhi	Runtigadhi Rural Municipality	6	Dubidanda-5	Lamidanda Thulo Patal	ROL/JA/36/05	3/19/2053	198.96	209	1/6/2076	5	3	G
55	Runtigadhi	Runtigadhi Rural Municipality	6	Dubidanda-9	Khara Mahila	ROL/JA/36/06	3/24/2053	11.5	33	3/31/2065	5	2	D
56	Runtigadhi	Runtigadhi Rural Municipality	6	Dubidanda-1	Laligurans	ROL/GH/48/08	3/24/2053	111.75	93		5	8	G
57	Runtigadhi	Runtigadhi Rural Municipality	6	Dubidanda-8	Dharapani	ROL/JA/36/08	3/27/2054	90.75	53	3/31/2065	5	3	G
58	Runtigadhi	Runtigadhi Rural Municipality	6	Dubidanda-9	Harimevir Khara	ROL/JA/36/09	3/27/2054	36.5	94	3/31/2065	5	8	D
59	Runtigadhi	Runtigadhi Rural Municipality	6	Dubidanda-2	Hariyali Sal Salla	ROL/JA/36/10	3/28/2054	52.57	68	1/6/2076	5	1	G
60	Runtigadhi	Runtigadhi Rural Municipality	6	Dubidanda-2, 3	Patjhada Salleri	ROL/JA/36/11	3/28/2054	35	127	3/14/2064	5	2	G
61	Runtigadhi	Runtigadhi Rural Municipality	6	Dubidanda-3	Phoolbari Mahila	ROL/JA/36/12	3/28/2055	24.82	76	3/29/2058	5	6	G
62	Runtigadhi	Runtigadhi Rural Municipality	6	Dubidanda-4	Pragati Salleri	ROL/JA/36/13	3/31/2065	186.24	126	3/27/2071	5	3	G
63	Runtigadhi	Runtigadhi Rural Municipality	6	Dubidanda-6	Shyalabhitta Mahila	ROL/JA/36/14	3/31/2065	51	119		5	2	G

64	Runtigadhi	Runtigadhi Rural Municipality	6	Dubring-6	Dhapkohari	ROL/JA/36/15	3/31/2065	195	260	1/10/2071	5	3	G
65	Runtigadhi	Runtigadhi Rural Municipality	6	Dubring-5	Aasure khola	ROL/JA/36/16	3/31/2065	214.06	128	1/6/2076	5	2	G
66	Runtigadhi	Runtigadhi Rural Municipality	6	Dubring-9	Murulle Kaphaldhara	ROL/JA/36/17	3/25/2069	121.69	114		5	6	D
67	Runtigadhi	Runtigadhi Rural Municipality	6	Dubring-7	Deurali Laligurans	ROL/JA/36/18	3/25/2069	101.45	49		5	6	D
68	Runtigadhi	Runtigadhi Rural Municipality	6	Dubring-7	Janakalyan	ROL/JA/36/19	3/25/2069	105	54		5	2	G
69	Runtigadhi	Runtigadhi Rural Municipality	6	Dubring-7	Srijansil	ROL/JA/36/20	3/25/2069	64.52	33		5	2	G
70	Runtigadhi	Runtigadhi Rural Municipality	6	Dubring-4	Malarani	ROL/JA/36/21	3/14/2072	191.12	189		5	2	VG
71	Runtigadhi	Runtigadhi Rural Municipality	6	Dubring-2	Ratopahar	ROL/JA/36/22	3/30/2074	25.73	45		5	2	G
72	Runtigadhi	Runtigadhi Rural Municipality	7	Jhenam-4	Jhenam	ROL/JA/37/01	3/22/2050	11.6	58	3/27/2056	5	3	G
73	Runtigadhi	Runtigadhi Rural Municipality	7	Jhenam-3	Dhabari	ROL/JA/37/03	3/24/2053	43	37	3/31/2065	5	5	D
74	Runtigadhi	Runtigadhi Rural Municipality	7	Jhenam-2	Banraj	ROL/JA/37/04	3/24/2053	69.16	115	3/11/2072	5	3	G
75	Runtigadhi	Runtigadhi Rural Municipality	7	Jhenam-1	Chinne Kharka	ROL/JA/37/05	3/27/2054	150.81	178	5/26/2070	5	3	G
76	Runtigadhi	Runtigadhi Rural Municipality	7	Jhenam-3	Siddha Gupha	ROL/JA/37/06	3/26/2050	149.75	92	3/23/2066	5	7	D
77	Runtigadhi	Runtigadhi Rural Municipality	7	Jhenam-5	Parbati	ROL/JA/37/07	3/26/2050	159.3	144	3/31/2065	5	3	G
78	Runtigadhi	Runtigadhi Rural Municipality	7	Jhenam-4	Kuterpani	ROL/JA/37/09	3/28/2056	69.5	43	2/8/2065	5	7	VD
79	Runtigadhi	Runtigadhi Rural Municipality	7	Jhenam-4	Dhumbas	ROL/JA/37/10	3/30/2061	60.14	43	1/6/2076	5	3	G
80	Runtigadhi	Runtigadhi Rural Municipality	7	Jhenam 4	Sattim	ROL/JA/37/02	31/3/2075	117.87	42	3/31/2065	5	5	D
81	Runtigadhi	Runtigadhi Rural Municipality	8	Jhenam-6	Salleri	ROL/JU/42/04	1/4/2065	24.5	34	5/26/2070	5	3	G
82	Runtigadhi	Runtigadhi Rural Municipality	8	Jhenam-6 Magargori	Jalukeyani	ROL/JA/37/12	3/24/2066	165.09	69	3/14/2072	5	3	G
83	Runtigadhi	Runtigadhi Rural Municipality	8	Jhenam-6 Rauban	Baldajure	ROL/JA/37/13	3/11/2067	259.71	63	3/14/2072	5	3	G
84	Runtigadhi	Runtigadhi Rural Municipality	8	Jhenam-6 Khasgori	Deurali	ROL/JA/37/14	3/11/2067	118.09	67	3/14/2072	5	3	G
85	Runtigadhi	Runtigadhi Rural Municipality	8	Jhenam-9	Salleri Laligurans	ROL/JA/37/15	3/25/2069	24.07	66		5	3	G
86	Runtigadhi	Runtigadhi Rural Municipality	8	Jhenam-7	Shantichour	ROL/JA/37/16	3/25/2069	44.93	63		5	3	G
87	Runtigadhi	Runtigadhi Rural Municipality	8	Jhenam-8	Kaulepani	ROL/JA/37/17	3/31/2071	202.41	69		5	3	G
88	Runtigadhi	Runtigadhi Rural Municipality	8	Jhenam-9	Chouphari	ROL/JA/37/18	6/1/2071	84.11	71		5	3	G
89	Runtigadhi	Runtigadhi Rural Municipality	8	Jhenam-7	Duikholi	ROL/JA/37/19	3/2/2073	65.25	72		5	3	VG
90	Runtigadhi	Runtigadhi Rural Municipality	9	Sakhi-2	Sakhi	ROL/JA/38/01	3/23/2050	137	197	3/25/2066	5	3	G
91	Runtigadhi	Runtigadhi Rural Municipality	9	Sakhi-3	Murule Raniban kharakhola	ROL/JA/38/02	3/32/2052	250.71	83	1/6/2076	5	3	G
92	Runtigadhi	Runtigadhi Rural Municipality	9	Sakhi-4	Raniban Pala	ROL/JA/38/03	3/19/2053	173.91	37	1/6/2076	5	3	G
93	Runtigadhi	Runtigadhi Rural Municipality	9	Sakhi-7	Balprabhu	ROL/JA/38/04	3/31/2065	198.08	78	4/23/2071	5	3	G
94	Runtigadhi	Runtigadhi Rural Municipality	9	Sakhi-9	Chinnepani	ROL/JA/38/05	3/31/2065	208.45	25	1/6/2076	5	3	G
95	Runtigadhi	Runtigadhi Rural Municipality	9	Sakhi-8	Deurali Leka	ROL/JA/38/06	3/23/2066	37.32	30	3/11/2072	5	3	G
96	Runtigadhi	Runtigadhi Rural Municipality	9	Sakhi-6	Ranikhola Bagchhale	ROL/JA/38/07	3/24/2066	153.54	98	12/15/2071	5	3	VG
97	Runtigadhi	Runtigadhi Rural Municipality	9	Sakhi-9 Runti	Mahaprabhu Jannasthal	ROL/JA/38/08	3/24/2066	206.66	36	3/25/2075	10	3	VG
98	Runtigadhi	Runtigadhi Rural Municipality	9	Sakhi-5	Hariyali	ROL/GH/49/05	3/24/2066	289.73	71		5	3	G
99	Runtigadhi	Runtigadhi Rural Municipality	9	Sakhi-8	Salleri Basanta Hariyali	ROL/JA/38/10	2/19/2068	89.29	65		5	7	D

100	Runtigadhi	Runtigadhi Rural Municipality	9	Sakhi-6	Barekholra Deurali Pakha	ROL/JA/38/11	2/19/2068	178.43	116	5	3	G
		Sub Total						11789.89	8868			
1	Sunchhabhari	Sunchhabhari Rural Municipality	1	Seram-4	Bachhyang Domahi	ROL/SU/03/01	3/31/2065	12.51	104	5	3	G
2	Sunchhabhari	Sunchhabhari Rural Municipality	1	Seram-5	Bachhyam Phulban	ROL/SU/03/02	3/22/2066	24.86	67	5	2	G
3	Sunchhabhari	Sunchhabhari Rural Municipality	1	Seram-5	Chibang	ROL/SU/03/03	3/23/2067	11.2	45	5	2	G
4	Sunchhabhari	Sunchhabhari Rural Municipality	1	Seram-7	Chalphala	ROL/SU/03/04	3/23/2067	17.39	45	5	8	G
5	Sunchhabhari	Sunchhabhari Rural Municipality	1	Seram-1	Bhumethan	ROL/SU/03/05	2/20/2068	7.4	120	5	3	G
6	Sunchhabhari	Sunchhabhari Rural Municipality	1	Seram-6,7,8,9	Karjangle	ROL/SU/03/06	3/8/2072	293.44	204	5	8	G
7	Sunchhabhari	Sunchhabhari Rural Municipality	2	Gam-6	Karjangle	ROL/SU/06/01	3/5/2051	192.83	96	5	7	G
8	Sunchhabhari	Sunchhabhari Rural Municipality	2	Gam-4	Tamali	ROL/SU/06/03	3/31/2065	96.9	234	5	3	G
9	Sunchhabhari	Sunchhabhari Rural Municipality	2	Gam-9	Kothevir	ROL/SU/06/09	12/4/2070	404	76	5	7	G
10	Sunchhabhari	Sunchhabhari Rural Municipality	2	Gam-9	Hawakhola	ROL/SU/06/10	3/24/2071	168.99	79	5	7	G
11	Sunchhabhari	Sunchhabhari Rural Municipality	3	Gam-1	Saridhara	ROL/SU/06/02	3/31/2065	21.29	24	5	8	G
12	Sunchhabhari	Sunchhabhari Rural Municipality	3	Gam-1	Utisghari	ROL/SU/06/04	3/31/2065	3.75	15	5	6	G
13	Sunchhabhari	Sunchhabhari Rural Municipality	3	Gam-1	Deurali	ROL/SU/06/05	3/22/2066	19.36	41	5	1	G
14	Sunchhabhari	Sunchhabhari Rural Municipality	3	Gam-3	Lisnevir	ROL/SU/06/06	3/23/2067	40.32	90	5	3	G
15	Sunchhabhari	Sunchhabhari Rural Municipality	3	Gam-1	Charipani	ROL/SU/06/07	3/23/2067	6.24	41	5	3	G
16	Sunchhabhari	Sunchhabhari Rural Municipality	3	Gam-3	Basanta Hariyali	ROL/SU/06/08	2/20/2068	38.28	111	5	3	G
17	Sunchhabhari	Sunchhabhari Rural Municipality	4	Siuri-1,7	Paulyang	ROL/HA/07/01	3/15/2064	14.56	160	5	5	G
18	Sunchhabhari	Sunchhabhari Rural Municipality	4	Siuri-4	Prem Hariyali	ROL/HA/07/02	3/31/2065	5.93	25	5	3	G
19	Sunchhabhari	Sunchhabhari Rural Municipality	4	Siuri-1	Salleri Pakha	ROL/HA/07/03	3/22/2066	12.4	179	5	3	G
20	Sunchhabhari	Sunchhabhari Rural Municipality	5	Jaimakasala-8,9	Karadhung	ROL/SU/05/01	3/19/2053	9.98	104	5	1	G
21	Sunchhabhari	Sunchhabhari Rural Municipality	5	Jaimakasala-8,9	Pakhapani	ROL/SU/05/02	3/19/2053	62.82	104	5	1	G
22	Sunchhabhari	Sunchhabhari Rural Municipality	5	Jaimakasala-6,7	Simal Gaura	ROL/SU/05/03	3/31/2065	18.76	76	5	3	G
23	Sunchhabhari	Sunchhabhari Rural Municipality	5	Jaimakasala-7	Jongkhaleng	ROL/SU/05/04	3/31/2065	8.94	34	5	3	G
24	Sunchhabhari	Sunchhabhari Rural Municipality	5	Jaimakasala-4 Pobang	Lingkung	ROL/SU/05/05	3/31/2065	5.18	82	5	5	G
25	Sunchhabhari	Sunchhabhari Rural Municipality	5	Jaimakasala-3	Bajudhuri	ROL/SU/05/06	3/31/2065	6.22	42	5	7	G
26	Sunchhabhari	Sunchhabhari Rural Municipality	5	Jaimakasala-6,7	Gorjure Dhara	ROL/SU/05/07	12/20/2065	18.23	108	5	3	G
27	Sunchhabhari	Sunchhabhari Rural Municipality	5	Jaimakasala-5	Nayamato Bisouna	ROL/SU/05/08	12/20/2065	21.18	69	5	3	G
28	Sunchhabhari	Sunchhabhari Rural Municipality	5	Jaimakasala-5	Majhiri khola	ROL/SU/05/09	2/20/2068	22.56	66	5	6	G
29	Sunchhabhari	Sunchhabhari Rural Municipality	5	Jaimakasala-3	Sipekhola Hariyali	ROL/SU/05/10	1/10/2071	10.15	34	5	4	G
30	Sunchhabhari	Sunchhabhari Rural Municipality	5	Jaimakasala 4	Sundhara	ROL/SU/01/12	9/9/2075	7.8	79	5	3	G
31	Sunchhabhari	Sunchhabhari Rural Municipality	6	Phagam-7	Chalfe	ROL/SU/16/02	11/5/2056	49.97	35	5	3	G
32	Sunchhabhari	Sunchhabhari Rural Municipality	6	Phagam-2,3,4	Salghari	ROL/SU/16/03	3/22/2066	89.83	128	5	1	G
33	Sunchhabhari	Sunchhabhari Rural Municipality	6	Phagam-2,3,4,5	Bagellia	ROL/SU/16/04	3/31/2072	87.04	144	5	3	G
34	Sunchhabhari	Sunchhabhari Rural Municipality	7	Jelbang-7	Jhangkhang Dhara	ROL/SU/04/01	3/31/2065	12.33	37	5	5	G
35	Sunchhabhari	Sunchhabhari Rural Municipality	7	Jelbang-9	Khibang Dhara	ROL/SU/04/02	3/22/2066	7.79	65	5	5	G
36	Sunchhabhari	Sunchhabhari Rural Municipality	7	Jelbang-3	Mulakharka	ROL/SU/04/03	3/23/2067	7.06	61	5	5	G

37	Sunchhabhari	Thawang Rural Municipality	4	Uwa-8	Pakhure	ROL/SU/02/01	3/31/2065	24.38	109		5	3	G
38	Sunchhabhari	Thawang Rural Municipality	4	Uwa-7, Telkhola	Besarebhir Tikur Khola	ROL/SU/02/02	3/12/2065	12.61	106	3/27/2072	5	5	G
39	Sunchhabhari	Thawang Rural Municipality	4	Uwa-5, Jutar	Lunga Phoo Bhalukuti Kate	ROL/SU/02/03	3/22/2069	102	51		5	8	G
40	Sunchhabhari	Thawang Rural Municipality	4	Uwa-5, Jutar	Tikachuli Hariyali	ROL/SU/02/04	3/22/2069	72.99	36		5	8	G
41	Sunchhabhari	Thawang Rural Municipality	4	Uwa-7, Jhakritol	Jailapani Chhetuwari	ROL/SU/02/05	4/11/2069	116.1	42		5	8	G
42	Sunchhabhari	Thawang Rural Municipality	4	Uwa-3, Tharpu	Sajhakhola	ROL/SU/02/06	6/16/2069	191.85	96		5	8	G
43	Sunchhabhari	Thawang Rural Municipality	4	Uwa-8, Malagiri	Hadigor Khore	ROL/SU/02/07	3/21/2072	27.87	65		5	8	G
44	Sunchhabhari	Thawang Rural Municipality	5	Thabang-5	Naudhare Tibangkhola	ROL/SU/01/13	6/11/2076	411	99		5	7	VG
		Sub Total						2796.29	3628				
1	Suvarnawati	Sunilsmriti Rural Municipality	1	Ghodagaun-7, 8, 9	Patmare	ROL/SL/19/01	3/24/2056	197.114	166	3/22/2069	5	1	G
2	Suvarnawati	Sunilsmriti Rural Municipality	1	Ghodagaun-1,2	Kalangkhola Hariyali	ROL/SL/19/02	3/22/2066	123.3	206		5	1	G
3	Suvarnawati	Sunilsmriti Rural Municipality	1	Ghodagaun-3,4	Ratamata	ROL/GH/48/05	3/22/2066	63.93	194		5	2	G
4	Suvarnawati	Sunilsmriti Rural Municipality	1	Ghodagaun-5	Janardan Smirti	ROL/SL/19/04	3/23/2067	19.44	68	3/27/2071	5	3	G
5	Suvarnawati	Sunilsmriti Rural Municipality	1	Ghodagaun-6	Tham Pokhara	ROL/SL/19/05	3/23/2067	194.74	100	3/26/2071	5	3	G
6	Suvarnawati	Sunilsmriti Rural Municipality	1	Ghodagaun-6	Siddha Baraha	ROL/SL/19/06	3/23/2067	118.44	64	3/27/2071	5	1	G
7	Suvarnawati	Sunilsmriti Rural Municipality	1	Ghodagaun-7, 8, 9	Barahathan Jemure Mahila	ROL/SL/19/07	3/31/2072	14.15	70		5	3	G
8	Suvarnawati	Sunilsmriti Rural Municipality	2	Mijhing-2	Palloban	ROL/SL/15/15	3/24/2056	72.41	116	3/31/2076	10	3	G
9	Suvarnawati	Sunilsmriti Rural Municipality	2	Khungri-6,7	Baraha Chhetra	ROL/SL/18/01	3/24/2053	290.51	108	4/23/2071	5	1	G
10	Suvarnawati	Sunilsmriti Rural Municipality	2	Khungri-2,3,4,5	Khungri Mahila	ROL/SL/18/02	3/31/2054	493.43	373	4/23/2071	5	3	G
11	Suvarnawati	Sunilsmriti Rural Municipality	2	Khungri-1	Hile Devidhara	ROL/SL/18/03	3/29/2058	133.07	148	3/27/2071	5	3	G
12	Suvarnawati	Sunilsmriti Rural Municipality	2	Khungri-6	Reli Gatra	ROL/SL/18/04	3/12/2064	71.24	55	3/22/2069	5	3	G
13	Suvarnawati	Sunilsmriti Rural Municipality	2	Khungri-6	Siddha Baba Mahila	ROL/SL/18/05	3/14/2064	26.72	55	3/22/2069	5	3	G
14	Suvarnawati	Sunilsmriti Rural Municipality	2	Khungri-6,7	Mayur Mahila	ROL/SL/18/06	3/14/2064	33.46	108	4/23/2071	5	1	G
15	Suvarnawati	Sunilsmriti Rural Municipality	2	Khungri-8	Nayapani Gurase	ROL/SL/18/07	3/14/2064	8	35	3/22/2069	5	3	G
16	Suvarnawati	Sunilsmriti Rural Municipality	2	Khungri-8	O m p a p a n i Tallo Khuttvir	ROL/SL/18/08	3/30/2065	42	33	3/11/2071	5	3	G
17	Suvarnawati	Sunilsmriti Rural Municipality	2	Khungri-8 & 9	Mina	ROL/SL/18/09	3/22/2069	87.52	180		5	2	G
18	Suvarnawati	Sunilsmriti Rural Municipality	2	Khungri-8 & 9	Sugurpokhari	ROL/SL/18/10	3/26/2071	152.63	190		5	1	G
19	Suvarnawati	Sunilsmriti Rural Municipality	3	Mijhing-3	JhariKhoriya Lasupani	ROL/SL/15/04	3/30/2050	7.173	46	3/31/2076	10	3	D
20	Suvarnawati	Sunilsmriti Rural Municipality	3	Mijhing-3	Khara Pakhera	ROL/SL/15/06	3/21/2051	23.98	125	3/31/2076	10	1	G
21	Suvarnawati	Sunilsmriti Rural Municipality	3	Mijhing-4	Thulodanda Gaira Salleri	ROL/SL/15/07	2052/3/32	35.18	97	3/31/2076	10	3	G
22	Suvarnawati	Sunilsmriti Rural Municipality	3	Mijhing-4	Lamidanda	ROL/SL/15/08	3/26/2054	1.8	91	4/23/2071	5	3	G
23	Suvarnawati	Sunilsmriti Rural Municipality	3	Mijhing-5	Baraha Than	ROL/SL/15/10	3/24/2055	40.66	84	2/23/2068	5	7	G
24	Suvarnawati	Sunilsmriti Rural Municipality	3	Mijhing-6	Harre Khola	ROL/SL/15/11	3/24/2055	136.61	135	3/31/2076	10	3	G
25	Suvarnawati	Sunilsmriti Rural Municipality	3	Mijhing-3	Salleri Pakhera	ROL/SL/15/12	3/24/2055	15.01	130	4/23/2071	5	3	G
26	Suvarnawati	Sunilsmriti Rural Municipality	3	Mijhing-4	Bramthan Nahule Khola	ROL/SL/15/13	3/24/2055	11.97	108	3/31/2076	10	3	G
27	Suvarnawati	Sunilsmriti Rural Municipality	3	Mijhing-6	Salleri	ROL/SL/15/14	3/24/2055	2.9	96	3/30/2070	5	3	G
28	Suvarnawati	Sunilsmriti Rural Municipality	3	Mijhing-3	Harre Dhara	ROL/SL/15/16	11/5/2056	57.15	102	3/15/2064	5	3	G

29	Suvarnawati	Sunilsmriti Rural Municipality	3	Mijhing-4	Jhaure Thulo Khoriya	ROL/SL/15/17	11/15/2056	2.98	100	4/23/2071	5	3	G
30	Suvarnawati	Sunilsmriti Rural Municipality	3	Mijhing-5	Thamchun Gaira	ROL/SL/15/18	3/29/2058	110.32	84	2/23/2068	5	1	G
31	Suvarnawati	Sunilsmriti Rural Municipality	3	Mijhing-4	Bichchhuhuri	ROL/SL/15/19	1/17/2071	55.71	75	3/31/2076	10	3	G
32	Suvarnawati	Sunilsmriti Rural Municipality	4	Mijhing-7	Sal Bisauna	ROL/SL/15/01	8/4/2049	11.89	61	4/23/2071	5	1	G
33	Suvarnawati	Sunilsmriti Rural Municipality	4	Mijhing-8	Bagma	ROL/SL/15/02	8/4/2049	19.74	233	4/23/2071	5	1	G
34	Suvarnawati	Sunilsmriti Rural Municipality	4	Mijhing-9	Koital Kharka	ROL/SL/15/05	2052/3/32	385.36	222	3/30/2070	5	3	G
35	Suvarnawati	Sunilsmriti Rural Municipality	4	Mijhing-7	Hirdaya	ROL/SL/15/09	3/27/2054	87.58	58	3/21/2072	5	1	G
36	Suvarnawati	Sunilsmriti Rural Municipality	4	Mijhing-8 Bagma	Deuralianda Chuchchera	ROL/SL/15/20	3/25/2072	18.35	173	3/25/2072	5	3	G
37	Suvarnawati	Sunilsmriti Rural Municipality	5	Gajul-8	Dhaukhani	ROL/LLI/20/07	11/30/2065	213.34	85	1/10/2071	5	6	G
38	Suvarnawati	Sunilsmriti Rural Municipality	5	Gajul-8	Namuna	ROL/IR/29/07	3/23/2067	151.77	95		5	6	G
39	Suvarnawati	Sunilsmriti Rural Municipality	5	Gajul-7	Indreni	ROL/LLI/20/10	3/23/2067	10.5	61		5	7	G
40	Suvarnawati	Sunilsmriti Rural Municipality	5	Gajul-8	Pandhera Mahila	ROL/LLI/20/12	12/11/2071	104.66	105		5	3	G
41	Suvarnawati	Sunilsmriti Rural Municipality	5	Phagam-1	Renuka	ROL/SL/16/01	3/30/2050	32	117	3/22/2072	5	1	G
42	Suvarnawati	Sunilsmriti Rural Municipality	6	Gajul-3	Gajul	ROL/LLI/20/01	8/4/2049	21	63	3/23/2071	5	3	G
43	Suvarnawati	Sunilsmriti Rural Municipality	6	Gajul-3	Lipigaira Mahila	ROL/LLI/20/02	2052/3/32	62	63	3/23/2071	5	3	G
44	Suvarnawati	Sunilsmriti Rural Municipality	6	Gajul-6	Nakchedhara	ROL/LLI/20/03	3/27/2054	4.96	68	1/10/2071	5	1	G
45	Suvarnawati	Sunilsmriti Rural Municipality	6	Gajul-5	Salleri Pakha	ROL/HA/07/03	4/9/2055	26.12	164	3/29/2071	5	3	G
46	Suvarnawati	Sunilsmriti Rural Municipality	6	Gajul-5	Samjhana Pakha	ROL/LLI/20/05	4/1/2055	213.34	104	1/10/2071	5	6	G
47	Suvarnawati	Sunilsmriti Rural Municipality	6	Gajul-4	Basabot	ROL/LLI/20/06	3/30/2065	15.06	133	1/10/2071	5	2	G
48	Suvarnawati	Sunilsmriti Rural Municipality	6	Gajul-4	Saldhara Saunepani	ROL/LLI/20/08	3/23/2067	45	144		5	3	G
49	Suvarnawati	Sunilsmriti Rural Municipality	6	Gajul-6	Kuwapani Palloban	ROL/LLI/20/11	12/11/2071	79.33	68		5	3	G
50	Suvarnawati	Sunilsmriti Rural Municipality	7	Tewang-1 to 9	Damkhola Malrani	ROL/SL/13/01	3/31/2065	66.17	558	3/31/2076	10	3	G
51	Suvarnawati	Sunilsmriti Rural Municipality	7	Tewang-3, 4	Setung Gaira	ROL/SL/13/02	3/22/2066	7.15	605	3/5/2076	10	3	G
52	Suvarnawati	Sunilsmriti Rural Municipality	8	Aresh-3	Ratamata Laligurans	ROL/SL/14/01	3/15/2064	111.36	77	3/20/2072	5	3	G
53	Suvarnawati	Sunilsmriti Rural Municipality	8	Aresh-1	Masina Jawal Pokhari	ROL/SL/14/02	3/31/2065	68.82	82	3/20/2072	5	3	G
54	Suvarnawati	Sunilsmriti Rural Municipality	8	Aresh-2	Jharana	ROL/SL/14/03	3/31/2065	57.9	147		5	7	D
55	Suvarnawati	Sunilsmriti Rural Municipality	8	Aresh-4	Melapokhari	ROL/SL/14/04	12/31/2065	47.11	86		5	3	G
56	Suvarnawati	Sunilsmriti Rural Municipality	8	Aresh-5	Mainekhola Laligurans	ROL/SL/14/05	2/20/2068	61.87	98		5	3	G
57	Suvarnawati	Sunilsmriti Rural Municipality	8	Aresh-7	Sisne Mahapokhari	ROL/SL/14/06	3/30/2070	70.18	114		5	8	G
58	Suvarnawati	Sunilsmriti Rural Municipality	8	Aresh-6	Rato Pahara Chubbhaghati	ROL/SL/14/07	3/30/2070	50.19	89		5	8	G
59	Suvarnawati	Sunilsmriti Rural Municipality	8	Aresh-9, phuldhara	Lisnebhur	ROL/SL/14/08	3/24/2072	45.13	54		5	6	G
60	Suvarnawati	Sunilsmriti Rural Municipality	8	Aresh-3, Kavrapata	Okharkhope Mahila	ROL/SL/14/09	3/25/2072	1.39	74		5	3	G
61	Suvarnawati	Sunilsmriti Rural Municipality	3,4	Mijhing-1,7	Rangkot Danda	ROL/SL/15/03	3/1/2050	134.04	120	3/5/2076	10	7	G
		Sub Total						4866.857	7663				
1	Triveni	Triveni Rural Municipality	1	Kareti-6	Ghopre Dhunga	ROL/JU/40/01	3/14/2064	61.08	64	3/25/2069	5	5	G
2	Triveni	Triveni Rural Municipality	1	Kareti-5	Yari	ROL/JU/40/02	3/14/2064	67.6	54	3/25/2069	5	5	G
3	Triveni	Triveni Rural Municipality	1	Kareti-4	Lisnedhuri	ROL/JU/40/03	3/24/2066	34.75	51	2/23/2071	5	3	G
4	Triveni	Triveni Rural Municipality	1	Kareti-2,3	Ghalampur	ROL/JU/40/04	3/18/2067	119.91	79	3/30/2072	5	3	G
5	Triveni	Triveni Rural Municipality	1	Kareti-9	Hariyali Janchetana	ROL/JU/40/05	3/18/2067	67.26	81	3/22/2072	5	3	G

6	Triveni	Triveni Rural Municipality	1	Kareti-1	Devsthal Jaluke	ROL/JU/40/06	2/19/2068	82.15	54	3/27/2072	5	3	G
7	Triveni	Triveni Rural Municipality	1	Kareti-7	Jobiprakh	ROL/JU/40/07	1/6/2073	158.67	78		5	8	G
8	Triveni	Triveni Rural Municipality	1	Kareti-2,3	Mewang	ROL/JU/40/08	1/6/2073	58.75	72		5	3	G
9	Triveni	Triveni Rural Municipality	1	Kareti 1	Shisakhani	ROL/JU/40/09	31/3/2075	188.33	70		5	3	G
10	Triveni	Triveni Rural Municipality	2	Nuwagaun-5	Dhanepata Danda	ROL/JU/44/01	8/4/2049	89.75	35	7/26/2071	5	3	G
11	Triveni	Triveni Rural Municipality	2	Nuwagaun-5	Sarange Kolbang	ROL/JU/44/02	3/30/2050	79.49	53	5/26/2070	5	3	G
12	Triveni	Triveni Rural Municipality	2	Nuwagaun-2	Dahaban	ROL/JU/44/03	3/21/2051	200	84	3/5/2064	5	3	G
13	Triveni	Triveni Rural Municipality	2	Nuwagaun-3	Rampur	ROL/JU/44/04	3/27/2054	175	41	5/26/2070	5	3	G
14	Triveni	Triveni Rural Municipality	2	Nuwagaun-8	Salleri Bhitta	ROL/JU/44/05	3/24/2056	143.61	82	1/6/2076	5	3	G
15	Triveni	Triveni Rural Municipality	2	Nuwagaun-9	Jyang Khola	ROL/JU/44/06	3/24/2056	199.57	137	5/26/2070	5	3	G
16	Triveni	Triveni Rural Municipality	2	Nuwagaun-5	Chauphari Danda	ROL/JU/44/07	3/24/2056	22.18	44	3/30/2065	5	3	D
17	Triveni	Triveni Rural Municipality	2	Nuwagaun-3	Salleri Mahila	ROL/JU/44/08	3/5/2064	81.13	46	9/25/2069	5	3	G
18	Triveni	Triveni Rural Municipality	2	Nuwagaun-5	Sisakhani	ROL/JU/44/09	3/30/2065	61.51	62	1/6/2076	5	3	G
19	Triveni	Triveni Rural Municipality	2	Nuwagaun-1	Tharlekha	ROL/JU/44/10	3/24/2066	182.63	93	1/6/2076	5	3	G
20	Triveni	Triveni Rural Municipality	2	Nuwagaun-6	Kotban	ROL/JU/44/11	3/24/2066	241.53	131	1/6/2076	5	3	G
21	Triveni	Triveni Rural Municipality	2	Nuwagaun-4	Tunikhola	ROL/JU/44/12	2/5/2067	126	51	3/30/2072	5	3	G
22	Triveni	Triveni Rural Municipality	2	Nuwagaun-4	Salleri Danda	ROL/JU/44/13	2/5/2067	99	48	3/30/2072	5	3	G
23	Triveni	Triveni Rural Municipality	2	Nuwagaun-3	Gogan Danda	ROL/JU/44/14	2/5/2067	49.75	40		5	6	G
24	Triveni	Triveni Rural Municipality	2	Nuwagaun-4	Mulabari	ROL/JU/44/15	2/5/2067	93	45		5	3	G
25	Triveni	Triveni Rural Municipality	2	Nuwagaun-7	Siddhathan	ROL/JU/44/16	2/16/2068	67.26	85	3/27/2072	5	3	G
26	Triveni	Triveni Rural Municipality	2	Nuwagaun-1	Mulkhola	ROL/GH/47/06	2/16/2068	39.52	77	3/24/2072	5	6	G
27	Triveni	Triveni Rural Municipality	2	Nuwagaun-7	Viewchula	ROL/JU/44/18	2/16/2068	54.42	85	3/27/2072	5	3	G
28	Triveni	Triveni Rural Municipality	2	Nuwagaun-6	Bhaludula	ROL/JU/44/19	2/16/2068	45.95	120	3/27/2072	5	3	G
29	Triveni	Triveni Rural Municipality	2	Nuwagaun-7	Dhankhani	ROL/JU/44/20	2/19/2068	56.15	85		5	3	G
30	Triveni	Triveni Rural Municipality	2	Nuwagaun-8	Khoresas	ROL/JU/44/21	2/19/2068	84.37	91		5	3	G
31	Triveni	Triveni Rural Municipality	3	Budhagaun-4	Goganpani	ROL/HA/11/09	2/5/2067	97.77	45		5	3	G
32	Triveni	Triveni Rural Municipality	3	Budhagaun-3	Kamerokhani	ROL/JU/43/09	3/18/2067	33.25	71	3/30/2072	5	3	G
33	Triveni	Triveni Rural Municipality	3	Budhagaun-4	Baraha chhetra	ROL/SL/18/01	2/10/2068	90.33	68	4/23/2071	5	1	G
34	Triveni	Triveni Rural Municipality	3	Budhagaun-2	Deurali	ROL/JU/43/14	3/25/2069	121.61	103		5	3	G
35	Triveni	Triveni Rural Municipality	3	Budhagaun-5	Jammugaura	ROL/JU/43/15	3/22/2071	117.76	89		5	3	G
36	Triveni	Triveni Rural Municipality	3	Budhagaun-5	Jharukharka	ROL/JU/43/16	12/9/2071	69.78	299		5	6	G
37	Triveni	Triveni Rural Municipality	3	Budhagaun-4	Sukidaha	ROL/IR/27/01	3/30/2072	216.77	45	3/11/2071	5	8	G
38	Triveni	Triveni Rural Municipality	4	Budhagaun-6	Manikot Chisapani	ROL/JU/43/01	3/24/2053	19.18	67	2/23/2071	5	3	G
39	Triveni	Triveni Rural Municipality	4	Budhagaun-1 & 7	Simpani	ROL/JU/43/02	3/24/2053	28.64	106	3/32/2071	5	6	G
40	Triveni	Triveni Rural Municipality	4	Budhagaun-1	Lamputali	ROL/JU/43/03	11/28/2065	103.35	153	3/30/2074	10	3	G
41	Triveni	Triveni Rural Municipality	4	Budhagaun-6	Salbanjha Khola	ROL/JU/43/04	3/24/2066	135.6	119	2/23/2071	5	3	G
42	Triveni	Triveni Rural Municipality	4	Budhagaun-9	Dharbot	ROL/JU/43/05	3/24/2066	135	79	2071/03/32	5	3	G
43	Triveni	Triveni Rural Municipality	4	Budhagaun-9	Maljhum Khola	ROL/JU/43/06	2/5/2067	65.38	114	3/27/2072	5	3	G
44	Triveni	Triveni Rural Municipality	4	Budhagaun-9	Katal Gatra	ROL/JU/43/07	2/5/2067	136.98	53	3/30/2072	5	3	G



45	Triveni	Triveni Rural Municipality	4	Budhagaun-7	Siddha mooring	ROL/JU/43/10	3/18/2067	56.97	53	3/27/2072	5	3	G
46	Triveni	Triveni Rural Municipality	4	Budhagaun-8	Ghoyal Chour	ROL/JU/43/11	2/10/2068	106.71	91	3/27/2072	5	3	G
47	Triveni	Triveni Rural Municipality	4	Budhagaun-8	Didhachour	ROL/JU/43/12	2/10/2068	48.39	55	3/27/2072	5	3	G
48	Triveni	Triveni Rural Municipality	4	Budhagaun-9	Chyaudanda	ROL/JU/43/18	3/30/2072	29.45	45		5	3	VG
49	Triveni	Triveni Rural Municipality	5	Jungar-4	Bakhar	ROL/JU/42/01	3/30/2050	198	331	10/12/2070	5	3	G
50	Triveni	Triveni Rural Municipality	5	Jungar-2,3	Salleri	ROL/JU/42/04	3/6/2051	57.33	151	5/26/2070	5	3	G
51	Triveni	Triveni Rural Municipality	5	Jungar-1	Gamakot	ROL/JU/42/05	3/21/2051	23.04	63	2/23/2071	5	3	G
52	Triveni	Triveni Rural Municipality	5	Jungar-3	Morabang	ROL/JU/42/06	3/32/2052	199.57	92	5/26/2070	5	3	D
53	Triveni	Triveni Rural Municipality	5	Jungar-2,3	Indrachaur	ROL/JU/42/10	3/24/2056	162.05	235	3/31/2076	5	3	G
54	Triveni	Triveni Rural Municipality	5	Jungar-5	Jhusekandh	ROL/JU/42/11	8/19/2060	12	48	4/29/2070	5	3	G
55	Triveni	Triveni Rural Municipality	5	Jungar-1	Bhalutole Siruwali	ROL/JU/42/12	2/16/2068	109	77		5	3	G
56	Triveni	Triveni Rural Municipality	5	Jungar-5	Kaphalgaira Laligurans	ROL/JU/42/13	3/25/2069	28.04	43		5	3	G
57	Triveni	Triveni Rural Municipality	5	Jungar-2	Thulgaira	ROL/JU/42/14	3/25/2069	80.16	75		5	3	G
58	Triveni	Triveni Rural Municipality	5	Jungar-3	Garlepani	ROL/JU/42/15	3/22/2071	56.75	64		5	3	G
59	Triveni	Triveni Rural Municipality	5	Jungar-4,5	Dangdai Dhaukhani	ROL/JU/42/17	12/9/2071	26.46	318		5	3	D
60	Triveni	Triveni Rural Municipality	5	Jungar-5	Cholfije Mriganiwas	ROL/JU/42/18	12/9/2071	47.85	38		5	6	G
61	Triveni	Triveni Rural Municipality	6	Jungar-7	Sjungaira	ROL/JU/42/03	3/6/2051	54.15	129	4/28/2070	5	3	G
62	Triveni	Triveni Rural Municipality	6	Jungar-9	Runriya Khola	ROL/JU/42/08	3/24/2053	116.61	158	3/31/2070	5	3	G
63	Triveni	Triveni Rural Municipality	6	Jungar-6	Ratapahara Syalapakha	ROL/JU/42/09	3/24/2053	25.44	57	2/23/2071	5	3	G
64	Triveni	Triveni Rural Municipality	6	Jungar-8	Shubhakamana	ROL/JU/42/16	3/22/2071	47.66	114		5	3	G
65	Triveni	Triveni Rural Municipality	7	Gairigaun-1	Sano Pokhari	ROL/JU/41/01	3/14/2064	60.59	64	9/27/2069	5	3	G
66	Triveni	Triveni Rural Municipality	7	Gairigaun-6	Pedikhola	ROL/JU/41/02	3/14/2064	23.76	63	1/6/2076	5	3	G
67	Triveni	Triveni Rural Municipality	7	Gairigaun-5	Tribeni Haryali	ROL/JU/41/03	3/30/2065	141.94	105	1/6/2076	5	3	G
68	Triveni	Triveni Rural Municipality	7	Gairigaun-7	Murule Dhuri	ROL/JU/41/04	3/31/2065	159	108	5/26/2070	5	3	G
69	Triveni	Triveni Rural Municipality	7	Gairigaun-7	Bachcha Palla	ROL/JU/41/05	4/1/2065	127	118	1/6/2076	5	3	G
70	Triveni	Triveni Rural Municipality	7	Gairigaun-6	Tila Richi	ROL/JU/41/06	3/31/2065	148	104	5/26/2070	5	3	G
71	Triveni	Triveni Rural Municipality	7	Gairigaun-5	Khaltakuri	ROL/JU/41/07	3/23/2066	238.22	143	1/6/2076	5	3	G
72	Triveni	Triveni Rural Municipality	7	Gairigaun-9	Nawajeewan	ROL/JU/41/08	3/24/2066	49.68	52	1/6/2076	5	3	G
73	Triveni	Triveni Rural Municipality	7	Gairigaun-5	Murule Laligurans	ROL/JU/41/09	2/5/2067	161	107	3/30/2072	5	3	G
74	Triveni	Triveni Rural Municipality	7	Gairigaun-9	Tintale	ROL/JU/41/10	2/16/2068	47.57	104	3/30/2072	5	3	G
75	Triveni	Triveni Rural Municipality	7	Gairigaun-9	Anante Odar	ROL/JU/41/11	2/16/2068	66.68	104	3/27/2072	5	3	G
76	Triveni	Triveni Rural Municipality	7	Gairigaun-4	Satmule	ROL/JU/41/12	3/22/2069	127.24	78		5	8	G
77	Triveni	Triveni Rural Municipality	7	Gairigaun-3	Jaga Palyuchour	ROL/JU/41/13	3/22/2069	75.35	85		5	2	G
78	Triveni	Triveni Rural Municipality	7	Gairigaun-8	Thurpatare	ROL/JU/41/14	2/6/2070	149.01	49		5	3	G
79	Triveni	Triveni Rural Municipality	7	Gairigaun-3	Majau Koiral gaira	ROL/JU/41/15	1/6/2073	52.17	62		5	3	G
80	Triveni	Triveni Rural Municipality	5,6	Jungar-4, 5, 6	Dhan Chhahare	ROL/JU/42/02	3/30/2050	28.75	80	3/31/2065	5	3	G
		Sub Total						7,543.31	7,212				
		Grand Total (625 CFUGs)						52,153.27	56,799				



क्र. सं.	सा. व. उ. स. को नाम	सब डिभिजन	ठेगाना	घाघुरी संख्या	जनसंख्या			वक्तो क्षेत्रफल (हे.)	जम्मा सीबती (सब तथा पोल घन मी)	AAC (घन मिटर)	कार्योजना नविकरण भएको मिति	कार्योजना अवधि (वर्ष)
					म	पु	जम्मा					
१	पेडिखोला	लिवाड	रोल्पा न.पा १, पेडिखोला	३६	८८	१७३	५६.४३	११८८.०६	१९४६.०९	३/१७/२०७६	१०	
२	साउनेपानी बाजै	लिवाड	रोल्पा न.पा ६, कवाडा	६४	१४१	३००	११३.८४	१३४२२.९	२८४२.७१	३/१७/२०७६	१०	
३	भुलावाड भलामा	लिवाड	रोल्पा न.पा ६, कोटगाउँ	२१२	५४१	१०७७	२१४.६	२५०८४.६	४५२३.४९	३/१७/२०७६	१०	
४	पिउनीगैरा	लिवाड	रोल्पा न.पा ६, धावाड	५०	१२२	२५४	७२.५	६८४४.३२	१७७७.३६	३/१७/२०७६	१०	
५	गोरबारे	लिवाड	रोल्पा न.पा ६ जिवाड	७७	१८९	३९२	८१.०९	८५२४.८४	१८०५.६	३/१७/२०७६	१०	
६	वाङधारा	लिवाड	रोल्पा न.पा ६, रिमसक	१२८	२९६	६३७	१४९.३७	१८५०३.०३	३९१३.३६	३/१७/२०७६	१०	
७	माडिचौर सालघारी	लिवाड	रोल्पा न.पा ७, माडिचौर	१२१	३४७	६८३	१२.९९	६७३	१३३.०८	३/१७/२०७६	१०	
८	कारिङ्गाडाँडा	लिवाड	रोल्पा न.पा ७, माडिचौर	७३	१७५	३६८	६०.३२	१०९१२.०७	२११४.१२	३/१७/२०७६	१०	
९	चिउरी	लिवाड	रोल्पा ८, जंकोट	५०	१४६	२८०	७.२२	७०८	३१३.११	३/१७/२०७६	१०	
१०	भाँडेघुरी घमेरीखाल	लिवाड	रोल्पा न.पा ९, चैवाड	१०९	३३७	६९७	६५.८५	१०४८५	२२२१.०८	३/१७/२०७६	१०	
११	भैसेधारा महिला	लिवाड	रोल्पा न.पा.-३, रोल्पा	१६	५०	९२	१९.८	७०२.९४	२०५.१	३/२०/२०७६	१०	
१२	डहरोभिर	लिवाड	रोल्पा न.पा.-४, रोल्पा	१३७	४९७	९५९	८६.५१	८१७४.३३	१५१८	३/२७/२०७६	१०	
१३	धनतासे	लिवाड	रोल्पा न.पा.-१०, रोल्पा	२१	६५	१२१	३२.६६	३५८२.८	६७०	३/२७/२०७६	१०	
१४	खानी भिर	लिवाड	रोल्पा न.पा.-१०, रोल्पा	३१	८०	१५५	३६.६१	३६९३.०६	६६९	३/२७/२०७६	१०	
१५	खुलाखुलेनी	लिवाड	रोल्पा न.पा.-०२, रोल्पा	२७	८०	१४०	१७.९०	१७५८.७२	३३८	३/२७/२०७६	१०	
१६	इन्द्रणी	लिवाड	रोल्पा न.पा.-९, रोल्पा	३६	९९	१९०	१४.५७	१३४२०.८४	२६६४.८९	३/२७/२०७६	१०	
१७	रानीवन सल्लेरी	लिवाड	रोल्पा न.पा.-१०, रोल्पा	८८	२४८	५०२	१०६.२७	१०७४.३९६	१९५७.०३	३/२७/२०७६	१०	
१८	राउटेधारा महिला	लिवाड	रोल्पा न.पा.-४, रोल्पा	३७	११४	२०५	६१.१५	५७२७.९२	११५४.०९	३/२७/२०७६	१०	
१९	रेउथा	लिवाड	रोल्पा न.पा.-३, रोल्पा	४७१	११८५	११५५	४३२.६२	४२७८१.७९	८३६४.७८	३/२७/२०७६	१०	
२०	सालघारी वड्गेरी	लिवाड	रोल्पा न.पा.-४, रोल्पा	१२०	३१५	२९०	१४७.२५	१४०६२.२४	२७२१.८४	३/२७/२०७६	१०	
२१	तेजुड भित्ता तामो गैरा महिला	लिवाड	रोल्पा न.पा.-२, रोल्पा	५३	१३५	२७७	४.७७	४२६.३९	८९.३९	३/२७/२०७६	१०	
२२	तुलो डाडाँ	लिवाड	मुनिलस्मृति गा.पा.-३, रोल्पा	९७	२७७	५११	३५.१८	३४६९.४५	६८५.३१	३/३१/२०७६	१०	
२३	लालिगुराँस	लिवाड	रोल्पा न.पा.-१०, रोल्पा	८४	३००	५०४	३३.६५	३६५५.४७	६७१	३/२७/२०७६	१०	
२४	मेवाड बाङ्गक	लिवाड	रोल्पा न.पा.-१, रोल्पा	१६०	४१३	८१७	२२९.४२	२३२८६.१३	४१३६	३/२७/२०७६	१०	
२५	नैखोर्चे जोपिनीमारे	लिवाड	रोल्पा न.पा.-१०, रोल्पा	१०२	२८६	५३१	१२५.०५	१४७६८.७६	२३८७	३/२७/२०७६	१०	
२६	सिद्धथान सानोपेखरी महिला	लिवाड	रोल्पा न.पा.-१०, रोल्पा	१२८	४०६	७७६	२४.९६	३०३१.४	६३७	३/२७/२०७६	१०	
२७	तापु	लिवाड	रोल्पा न.पा.-१०, रोल्पा	९८	२८१	५०२	१९५	१८९०५.२५	३५१३	३/२७/२०७६	१०	
२८	थाकल डाडाँ	लिवाड	रोल्पा न.पा.-१०, रोल्पा	५४	१२६	९०	२७.६२	३०३९.८५	६२५	३/२७/२०७६	१०	
२९	देउराली	लिवाड	रोल्पा न.पा.-२, रोल्पा	१०७	३५४	६८६	७१.१	६५४१.२	१४१२	३/२७/२०७६	१०	

३०	पाल्लो वन	सुवर्णावती	सुनिलस्मृती गा.पा.-२, रोल्पा	११६	१२०	११०	२३०	७२.४१	१०२.१	१५५८	३/३१/२०७६	१०
३१	भरिखोरीया लसुनपानी	सुवर्णावती	सुनिलस्मृती गा.पा.-३, रोल्पा	४६	१४५	१३१	२७६	७.१७३	७५.११	१४५	३/३१/२०७६	१०
३२	खारा पखेरा	सुवर्णावती	सुनिलस्मृती गा.पा.-३, रोल्पा	१२५	३३५	२९०	६२५	२३.९८	२५६८.२६	३५५	३/३१/२०७६	१०
३३	विच्छुथुरी	सुवर्णावती	सुनिलस्मृती गा.पा.-३, रोल्पा	७५	२००	१८०	३८०	५५.७१	११६९९.९	९१७	३/३१/२०७६	१०
३४	ब्रमथान नुहनेखोला	सुवर्णावती	सुनिलस्मृती गा.पा.-३, रोल्पा	१०८	२७५	२२५	५००	११.९७	९६.६	२१५.६	३/३१/२०७६	१०
३५	हरेखोला	सुवर्णावती	सुनिलस्मृती ३, रोल्पा	१३५	३७४	३७७	७५१	१३६.६१	७७.४६	२५४७.४२	३/३१/२०७६	१०
३६	ढूलो डाँडा गैरा सल्लेरी	सुवर्णावती	सुनिलस्मृती ३, रोल्पा	९७	२७७	२३४	५११	३५.१८	९८.६२	६८५.३१	३/३१/२०७६	१०
३७	सेतुङ गहिरा	सुवर्णावती	सुनिलस्मृती ७, रोल्पा	६०५	१७६२	१८५५	३६१६	७.१५	९१.७	१०७	३/३१/२०७६	१०
३८	राङकोटडाँडा	सुवर्णावती	सुनिलस्मृती ३ र ४, रोल्पा	१२०	३५५	३८२	७३७	१३४.०४	११४.०३	४४७.४७	३/५/२०७६	१०
३९	दामखोला मालगानी	सुवर्णावती	सुनिलस्मृती गा.पा.-७, रोल्पा	५५८	१९३५	१९७१	३६७६	६६.१७	१७०५.८	२२६५.४५	३/३१/२०७६	१०
४०	रानीमैला	जलजला	परिवर्तन ६, रोल्पा	४४	१४०	१२२	१६२	२४.८६	७८.४	५४६	३/२०/२०७६	१०
४१	अपासे	जलजला	परिवर्तन ६, रोल्पा	३८	३८	१३४	१२५	२५९	९३.०१	४४९.९६	३/२०/२०७६	१०
४२	हरियाली धुपीगैरा	जलजला	परिवर्तन २, रोल्पा	५९	१८६	१८१	३६७	१२६.४१	४४.५९	५०१	३/२०/२०७६	१०
४३	आमुक विस्तार	जलजला	परिवर्तन ४, रोल्पा	३८	१०३	११३	२१६	४४.२३	९८.४७	९३६.८	३/२०/२०७६	१०
४४	सुन्दर	जलजला	परिवर्तन २, रोल्पा	४१	१३०	१००	२३०	१९८	६८.३६	१४११	३/२०/२०७६	१०
४५	जनजातृती	जलजला	परिवर्तन ४, रोल्पा	६५	२१६	१९६	४१२	३९.१६	१०४.१	९२३.४	३/२०/२०७६	१०
४६	साकिनाताल	सुंग्री	सुंग्री-३, रोल्पा	१००	३३८	३६३	७०२	९१.९४	७६५६	२०८१	३/२७/२०७६	१०
४७	धाम शिवालय	सुंग्री	सुंग्री-६, रोल्पा	७४	२०७	२१२	४१९	१४५.४३	१२३९४	३१०९	३/२७/२०७६	१०
४८	बामरी गहिरा	सुंग्री	सुंग्री-३, रोल्पा	१५२	२५६	२६९	५२५	१७.२६	१४४१	४१७.४	३/२७/२०७६	१०
४९	लुङबुङ	सुंग्री	सुंग्री-६, रोल्पा	७८	२७९	२५२	५३१	२६.२३	२०६३	५६८.८	३/२७/२०७६	१०
५०	कालिमाटी	सुंग्री	सुंग्री-६, रोल्पा	७८	२७९	२५२	५३१	४.८१	३९८.०१	१०८.०७	३/२७/२०७६	१०
५१	फुसीपहर	सुंग्री	सुंग्री-६, रोल्पा	९८	३२२	३३४	६५६	२७.८४	२८१४	७६८.७	३/२७/२०७६	१०
५२	नयाँ वस्ती	सुंग्री	सुंग्री-३, रोल्पा	११४	३१३	३११	६२४	१२५.३३	११८६९	३०८९	३/२७/२०७६	१०
५३	आखिरी खोरीया	सुंग्री	सुंग्री-७, रोल्पा	५४	१८६	१७५	३६१	२८.४	२४२९	७१४.४	३/२७/२०७६	१०
५४	खजुरे धारा	सुंग्री	सुंग्री-७, रोल्पा	६६	२७५	२५३	५२८	२८.४	८२५८	२२८१	३/२७/२०७६	१०
५५	जलुके	सुंग्री	सुंग्री-४, रोल्पा	८४	२५२	२३५	४८७	५१.२	५३८१	१५२६	३/२७/२०७६	१०
५६	छहरेबुङ	सुंग्री	सुंग्री-७, रोल्पा	८९	२२९	२४१	४७०	९६.३१	७५६७	१९९२	३/२७/२०७६	१०
५७	डाँडागाउँ पातल	सुंग्री	सुंग्री-४, रोल्पा	१८९	५७२	५७९	११५१	८०.३४	८५४१	२३३६	३/२७/२०७६	१०
५८	तुलसीपाखा	सुंग्री	सुंग्री-६, रोल्पा	१७०	४३५	४१५	८५०	१९.८८	१०५७	२८९.५	३/२७/२०७६	१०
५९	दमाढुंगा	सुंग्री	सुंग्री-६, रोल्पा	१८७	७१५	७३३	१४४८	५५.४	३००५	८४१.३	३/२७/२०७६	१०
६०	रामपोखरा	सुंग्री	सुंग्री-२, रोल्पा	१९४	६४७	५७८	१२२५	२७७	२०८६५.४	५२७५	३/२७/२०७६	१०
६१	साहुखोला दोभान टाटेके	सुंग्री	सुंग्री-४, रोल्पा	१०६	३०१	२८३	५८४	४१.७१	२६३७.७६	७७०	३/२७/२०७६	१०

६२	टिठेखोला कुपानी	सुग्री	सुग्री-३, रोल्पा	१०९	२९२	३११	६०३	४५.५९	३५६९.६२	१०२८	३/२७/२०१६	१०
६३	रिचिआडलिका डिम्स	सुग्री	सुग्री-१, रोल्पा	१२६	३८६	४०४	७९०	१८.७५	१३९८	४१०	३/२७/२०१६	१०
६४	खानी पहिरा	सुग्री	सुग्री-१, रोल्पा	७७	२१३	२३१	४४४	७.६२	६०६	१७०.१	३/२७/२०१६	१०
६५	रातामाटा लालीगुरास	सुग्री	सुग्री-२, रोल्पा	१७९	५०९	५२७	१०३६	२८.४७	२४७७	६८८.९	३/२७/२०१६	१०
६६	सरिकोट	सुग्री	सुग्री-२, रोल्पा	१६९	५६०	५११	९७१	५६.६४	५०७८	१२८४	३/२७/२०१६	१०
६७	गौराखर्क	सुग्री	सुग्री-१, रोल्पा	११७	३३९	३५०	६८९	१९.७३	१७४८	४६३.२	३/२७/२०१६	१०
६८	ढुलो विसौना	सुग्री	सुग्री-१, रोल्पा	१६१	४१२	४२४	८३६	६०.२९	४१६५	१२२७	३/२७/२०१६	१०
६९	रान्ती	रुन्टीगढी	रुन्टीगढी १, रोल्पा	१३०	४०४	३६३	७६७	२६४.६९	२२५३०.०८	९५३८.३४	१/६/२०१६	५
७०	हरियाली साल सल्ला	रुन्टीगढी	रुन्टीगढी ६, रोल्पा	६८	१८७	१९९	३८६	५२.५७	६४०३.९२	२७११.१७	१/६/२०१६	५
७१	श्यालामाया भिर	रुन्टीगढी	रुन्टीगढी १, रोल्पा	९३	२५४	२४३	४९७	१७४.१६	१५८७६.८१	६७२१.६१	१/६/२०१६	५
७२	धौरैनी महिला	रुन्टीगढी	रुन्टीगढी ५, रोल्पा	३७	९१	११०	२०१	५४.१७	५७४३.९१	२४३१.७४	१/६/२०१६	५
७३	धुम्बास	रुन्टीगढी	रुन्टीगढी ७, रोल्पा	४३	१०६	१०९	२१५	६०.१४	६८२०.३६	९६२.४९	१/६/२०१६	५
७४	जोपानी	रुन्टीगढी	रुन्टीगढी ५, रोल्पा	७१	१९९	१९१	३९०	१३९.७४	१११७४.१४	४७३०.६९	१/६/२०१६	५
७५	असुरेखोला	रुन्टीगढी	रुन्टीगढी ६, रोल्पा	१२८	३३२	३३४	६६६	२१४.०७	१७४९०.१२	७४०४.६२	१/६/२०१६	५
७६	जस्पुर	रुन्टीगढी	रुन्टीगढी ५, रोल्पा	६४	१६४	१६०	३२४	२१०.१५	१८६८०.९३	७९०८.७६	१/६/२०१६	५
७७	लामीडाँडा ढुलो पातल	रुन्टीगढी	रुन्टीगढी ६, रोल्पा	२०९	५३५	५४४	१०७९	१९८.९६	१३५४६.६७	५७३५.१२	१/६/२०१६	५
७८	पातल कटेरी कागपानी	रुन्टीगढी	रुन्टीगढी ५, रोल्पा	५७	१९३	१६२	३५५	२६८.८९	१९९६६.२	८४५२.८९	१/६/२०१६	५
७९	मुस्ले रानीवन खारखोला	रुन्टीगढी	रुन्टीगढी ९, रोल्पा	८३	१७२	१६१	३५३	२५०.७१	२४२६५.२	१०२७२.९१	१/६/२०१६	५
८०	रानी वनपाला	रुन्टीगढी	रुन्टीगढी ९, रोल्पा	३७	१०४	११४	२१६	१७३.११	१५७१५	६६५३.१	१/६/२०१६	५
८१	चिन्नेपानी	रुन्टीगढी	रुन्टीगढी ९, रोल्पा	२५	५१	७०	१२१	२०८.४५	१८९९७.४७	८०४२.७७	१/६/२०१६	५
८२	दुर्गा	माडी	गंगादेव-३, रोल्पा	२३८	७७७	७४९	१५२८	१०३.०७	३७३२	१०५३.७७	३/२७/२०१६	१०
८३	गंगाबेद जयखड्का	माडी	गंगादेव-५, रोल्पा	१७२	४७८	५३८	१०१६	१२६.८५	३७७०	१५९६.९८	३/२७/२०१६	१०
८४	घामतारा	माडी	गंगादेव-६, रोल्पा	१४५	४००	३७८	७७८	१६०.८४	३३२४	९३८.४८	३/२७/२०१६	१०
८५	हरियाली महिला	माडी	गंगादेव-३, रोल्पा	३०	१६४	८७	२५१	८.६	२६५	७४.९	३/२७/२०१६	१०
८६	खानीधारा	माडी	गंगादेव-१, रोल्पा	६२	१८७	१५४	३४१	२१.४४	१२९६	३६५.९९	३/२७/२०१६	१०
८७	लालीगुरास	माडी	गंगादेव-३, रोल्पा	१४४	४३४	३८७	८२१	९३.४९	३८६४	१०९१.२	३/२७/२०१६	१०
८८	रुम्मेथाना	माडी	माडी-३, रोल्पा	५५	१७४	१५७	३३१	३५.५	२४९२	१०५५.६१	३/२७/२०१६	१०
८९	सुनढुङ्गा	माडी	गंगादेव-७, रोल्पा	१०१	२९६	३४९	६४५	७७.२२	४५५६	१९२९.७८	३/२७/२०१६	१०
९०	भिरगौरा	माडी	गंगादेव-४, रोल्पा	१३०	४८७	४६७	९५४	५८.३२	९७६.८८	२७५.८७	३/२७/२०१६	१०
९१	छाहाले आरुखर्कपुरी	माडी	गंगादेव-७, रोल्पा	५०	१६३	१४६	३०९	१११.५८	६१८०	१७४५.२२	३/२७/२०१६	१०
९२	दयाधुरी	माडी	गंगादेव-५, रोल्पा	७२	२८०	२५५	५३५	४४.५३	२२७६.६५	९६४.३९	३/२७/२०१६	१०
९३	हरियाली ओखरेनी	माडी	माडी-३, रोल्पा	१६५	४६६	४२७	८९३	५३.१५	६३३	१७८.७६	३/२७/२०१६	१०

१४	जनचेतना	माडी	गंगादेव-४ रोल्पा	११७	२७६	२८९	५६५	२२.९२	५४४	२२९.८८	३/२७/२०७६	१०
१५	जिला सिद्धयुफा	माडी	गंगादेव-६ रोल्पा	११२	३५२	३७५	७२७	७८.५२	१२०९०	३४१४.२२	३/२७/२०७६	१०
१६	लालेखा सिद्धयुफा	माडी	गंगादेव-६ रोल्पा	१७५	६०७	५७७	११८४	१७८.४२	५३६३	१५१४.५१	३/२७/२०७६	१०
१७	माडी खजुरी	माडी	माडी-४, रोल्पा	१२२	३७६	३७६	७५२	५५	२३६३	६६७.१७	३/२७/२०७६	१०
१८	फुर्सेपहर भिधेसिम	माडी	माडी ३, तालावाङ, रोल्पा	५५	१४५	१४८	२९३	५.५	४३१	१२१.७१	३/२७/२०७६	१०
१९	राकमा धुरी	माडी	गंगादेव-७ रोल्पा	७४	२९७	२४३	५४०	७८.२८	१७६८	४९९.२९	३/२७/२०७६	१०
१००	सुर्योदय	माडी	गंगादेव-५ रोल्पा	५१	१४४	१३७	२८१	३७.१७	७२५३	६३२.८५	३/२७/२०७६	१०
१०१	तुलो गैरा	माडी	गंगादेव-७ रोल्पा	७३	१९५	१९२	३८७	२४.४६	१७४७	७४०.०३	३/२७/२०७६	१०
१०२	बुढागाउँ	माडी	माडी गा.पा ४, तालावाङ, रोल्पा	१७५	५१३	५५०	१०६३	२२८.३४	२२१६९	७१९७	३/२०/२०७६	१०
१०३	धम्कीखुलो ढंगा	माडी	माडी गा.पा ३, तालावाङ, रोल्पा	४४	१२२	१२५	२४७	१३७.३२	२०४९३	१०५७४	३/२०/२०७६	१०
१०४	राउटेहे	माडी	माडी गा.पा ३, तालावाङ, रोल्पा	३३	९०	८६	१७६	४२.५३	४६५२.२	१२७०.९	३/२०/२०७६	१०
१०५	लछेरी	माडी	माडी गा.पा २, घर्तिगाउँ, रोल्पा	८२	२३७	२१८	४५५	७७.५	७३१२.३	२२९१	३/२०/२०७६	१०
१०६	मछैना गैरा	माडी	माडी गा.पा २ घर्तिगाउँ, रोल्पा	५५	१४४	१४९	२९३	५८.९८	४७६०	१७४०	३/२०/२०७६	१०
१०७	कोठोभिर	सुनछहरी	सुनछहरी २, रोल्पा	७६	२१५	२५४	४६९	४०४	२२२२०.८९	४७०३.७२	१/६/२०७६	५
१०८	सिपेखोला हरियाली	सुनछहरी	सुनछहरी ५, थनवाङ, रोल्पा	३४	९२	८६	१७८	१०.१५	४२३.०५	५४.७३	१/६/२०७६	५
१०९	बजुधुरी	सुनछहरी	सुनछहरी ५, रोल्पा	४२	१०३	१०६	२०९	६.२२	३९८.२३	८४.३	१/६/२०७६	५
११०	इन्द्राचौर	त्रिवेणी	त्रिवेणी ५, रोल्पा	२३५	६०४	६५६	१२६०	१६२.०५	११०२०.३	३११०.३७	३/३१/२०७६	५
१११	थारलेख	त्रिवेणी	त्रिवेणी २, रोल्पा	९३	२४०	२४३	४८३	१८२.६३	१५८३२.२६	४४६८.५	१/६/२०७६	५
११२	बच्चा पाइला	त्रिवेणी	त्रिवेणी ७, रोल्पा	११८	३५१	३५९	७१०	१२७	११६९७.३८	३३०१.४७	१/६/२०७६	५
११३	कोटवन	त्रिवेणी	त्रिवेणी २, रोल्पा	१३१	३६३	३७८	७४१	२४१.५३	३१०३६.६०५	३८३८.२५	१/६/२०७६	५
११४	नवजिवन	त्रिवेणी	त्रिवेणी ७, रोल्पा	५२	१४०	१५४	२९४	४९.६८	५३२५.६	१५०३.१	१/६/२०७६	५
११५	खल्टाकुरी	त्रिवेणी	त्रिवेणी ७, रोल्पा	१४३	३९५	४०२	७९७	२३८.२२	१३३९४.६	३७८०.४९	१/६/२०७६	५
११६	पेडीखोला	त्रिवेणी	त्रिवेणी ७, रोल्पा	६३	१६३	१३५	२९८	२३.७६	३९४२.२	१११२.६५	१/६/२०७६	५
११७	सत्लेरी भित्ता	त्रिवेणी	त्रिवेणी २, रोल्पा	८२	२१३	२२७	४४०	१४३.६१	९८१२.२६	२७६९.४१	१/६/२०७६	५
११८	त्रिवेणी हरियाली	त्रिवेणी	त्रिवेणी ७, रोल्पा	१०५	२७१	२७९	५५०	१४१.९४	८१८४.०१	२३०९.८५	१/६/२०७६	५
११९	सिसाखानी	त्रिवेणी	त्रिवेणी २, रोल्पा	६२	१६४	१४१	३०५	६१.५१	५०९९.५५	१४३९.३	१/६/२०७६	५
	कुल जम्मा			१२६४१	३६५०६	३५८८२	७१९२७	११३३६.३७२	८७९६७५.८३१	२५७६७०.०७		

**अनुसूची -११ : आ.व. २०७५।७६ मा नयाँ गठत भई हस्तान्तरण गरिएका सामुदायिक वन उपभोक्ता समूहहरूको विवरण**

क्र.सं.	सा.व.उ.स.को नाम	ठेगाना	सब डिभिजन वन कार्यालय	समूह दर्ता/कार्योजना स्विकृत मिति	कार्योजना अवधि (वर्ष)	वनको क्षेत्रफल (हे.)	जनसंख्या			जम्मा सीचिती - रुख तथा पौल (घन मी)	AAC (घन फिट)
							म	पु	जम्मा		
३	सुनधारा	सुनछहरी ५, रोल्पा	सुनछहरी	९/९/२०७५	५	७.८	३३६	२६०	४९६	४८.५४	९.२२
६	नौधारे तिवाङखोला	थवाङ ५, रोल्पा	सुनछहरी	१/६/२०७६	५	४११	२५२	२६५	५१९	२३३६७.९९	४९४७
७	सुन्दर डाँडा	माडी ५, तालावाङ, रोल्पा	माडी	३/२०/२०७६	१०	२७.११	१०२	११६	२१८	२१४८	८२१
कुल जम्मा							४४५.९१	५९०	१२३३	२५५६४.५३	५७७७

**अनुसूची १२ : आ.व. २०७०।७१ देखि आ.व.२०७५।७६ सम्म निजी नम्बरी आवादीबाट उत्पादित काठ दाउराको परिमाण तथा राजश्व विवरण**

आ.व.	काठ			दाउरा			रोजगारी (श्रमदिन)
	जात	परिमाण (क्यू.फिट)	मू.अ.क. (रु.)	जात	परिमाण (चट्टा)	रोजगारी (श्रमदिन)	
७०/७१	खोटेसल्ला, सिसौ, उत्तिस, खरी, मालागिरी	८३१५०	२१६१९००	बाँफ, मेल, खोटे सल्ला, खरी, मालागिरी, जामुन, उत्तिस र सिमल	७५.५	२७५६	
७१/७२	खोटेसल्ला, तेन्दु, बोट धयेरो, उत्तिस, पैयु, खरी, खरी, चिउरी, मेल, सैपा, कटुस, बाँफ, गरुल, दुनी, जामुन र सिमल	५४१५८.५४	१३४६११२.०४	खोटेसल्ला, तेन्दु, बोट धयेरो, उत्तिस, पैयु, खरी, खरी, चिउरी, मेल, सैपा, कटुस, बाँफ, गरुल, दुनी, जामुन र सिमल	६५.५	१८२९२	
७२/७३	प्राप्त नभएको					०	
७३/७४	खोटे सल्लो तथा अन्य कुकाठ	५६०४१.६४	१२९४६२३	खोटे सल्लो तथा अन्य कुकाठ	१६.३	१७०२३	
७४/७५	खोटे सल्लो तथा अन्य कुकाठ	५२५५०	१,०५७,३६८	खोटे सल्लो तथा अन्य कुकाठ	१६	१५९८९	
७५/७६	खोटे सल्ला, दुनी, चिउरी खयर, मालागिरी उत्तिस	५२३५३.९३	९७५६९२	खोटे सल्लो तथा अन्य कुकाठ	३४.५१	१६६१७	
		२९८२५४.११	६८३५६९५.०४		२०७.८१	९५०७७	

अनुसूची १३ : आ.व. २०७०।७१ देखि आ.व. २०७५।७६ सम्ममा राष्ट्रिय वनबाट संकलित जडिबुटी तथा गैरकाष्ठ वन पैदावार, राजस्व तथा रोजगारी विवरण

सि. नं.	जडिबुटी प्रजाति	आ. व. ७०।७१		आ. व. ७१।७२		आ. व. ७२।७३		आ. व. ७३।७४		आ. व. ७४।७५		आ. व. ७५।७६		जम्मा संकलन परिमाण (के.जी.)	जम्मा राजस्व रु.	प्रतीकेजी श्रमदिन	जम्मा श्रमदिन
		संकलन परिमाण (के.जी.)	राजस्व (रु.)	संकलन परिमाण (के.जी.)	राजस्व (रु.)	संकलन परिमाण (के.जी.)	राजस्व (रु.)	संकलन परिमाण (के.जी.)	राजस्व (रु.)	संकलन परिमाण (के.जी.)	राजस्व (रु.)	संकलन परिमाण (के.जी.)	राजस्व (रु.)				
१	टिमुर फल	३१६१२	२५२८६६	४४६४८	३५७८४	१३८३०	११०६४०	४८०००	३८४०००	४८०००	३८४०००	४८०००	४८००००	२३४०९०	१९६८७२०	०.३०	७०२२७
२	काउलो बोट्रा	१३३००	१३३०००	२७८००	२७८०००	३९५०	५९२५०	१३७००	२०५५००	१८४००	२७६०००	१०००	३००००	७८१५०	९८१७५०	०.०५	३९०८८
३	रिठ्टाको फल	९००	२७००	३४०००	१०२०००	२१००	६३००	४३३०	१३०५०	६२००	१८६००	१६५००	४९५००	६४०५०	१९२१५०	०.०३	१९२२२
४	सेतक चिनी	०	०	०	०	०	०	३०००	३०००	३०००	१५००००	३०००	९०००००	६३०००	१०५३०००	०.१०	६३००
५	तिगोडी	०	०	५३००	२६५००	१०००	५०००	२०००	३००००	३६१००	१८०५००	१५४००	७७०००	५९८००	३१९०००	०.०५	२९९०
६	पाषाणवेद	६८००	३४०००	२५००	१२५००	९३००	४६५००	९९००	४९५००	३१००	१५५००	२३३००	१६४५००	५५१००	३२२५००	०.१०	५५१०
७	तेजपात	६०००	१२०००	५७३३	११५४६	३२५०	६५००	६७००	१३४००	७०००	१४०००	७०००	१४०००	३५७३३	७४४६	०.०३	१०७२२
८	चुली आमिलो	६३५	३१७५	२१७७	१०८८५	३८००	१९०००	९७००	४८५००	९४५०	४७२५०	८५००	४२५००	३४६६२	१७३११०	०.१०	३४२६६
९	अमला	१२५०	१२५०	६५००	६५००	५००	५००	९०००	९०००	११३२५	११३२५	३४००	३४००	३१९७५	३१९७५	०.०७	२२३८८
१०	दालाचिनी बोट्रा	१३५०	९४५०	११३७७	७६६३९	६५०	४५५०	५३००	३७१००	४२००	२९४००	७९००	५५३००	३०७७७	२१५४३९	०.०५	१५३९९
११	विषफेज	०	०	९००	९०००	१३०००	१३००००	८००	४०००	९१००	९१०००	५५००	५५०००	२९३००	२८९०००	०.०५	१४६५५
१२	सुान्धकोकिला	५००	३५००	१०००	७०००	२००	१४००	१८४००	१८४०००	३१००	२१७००	४०००	४००००	२७२००	२५७६००	०.०३	८९६
१३	जटामसी	०	०	२००	४०००	४००	८०००	२००००	४०००००	०	०	०	०	२०६००	४१२०००	०.१०	२०६०
१४	फलखोटो	४९००	२९४००	३७००	२२२००	०	०	७००	५६००	५०००	४००००	५५००	४००००	१४३००	९७२००	०.०३	४२९
१५	तितेपाती डाँठ	४००	४००	१४७५	१४७५	१००	१००	४२००	४२००	७०००	७०००	७०००	७०००	१३१७५	१३१७५	०.००	४४
१६	चुत्रो/दरहल्ली	१०००	८०००	१६३०	१३०४०	५७५०	४६०००	०	०	२२००	१७६००	१०००	८०००	११५८०	९२६४०	०.०३	३४७
१७	माजिठो लहरा	१०००	५०००	१६००	८०००	३१००	१५५००	३१००	१५५००	२००	१०००	९००	४५००	९९००	४९५००	०.१०	९९०
१८	बोभो जरा	१००	५००	२४९	१२४५	३९०	१९५०	७५०	३७४०	२७००	१३५००	५०५०	२५२५०	९२३९	४६१९५	०.०५	४६२
१९	गुन्चीन्याउ	०	०	५७	१७१००	५	१५००	५	४२५००	०	०	५	२५००	८५६७	६३६००	०.२०	१७३

सि. नं.	जडिबुटी प्रजाति	आ. व. ०७/०७१		आ. व. ११/०७२		आ. व. १५/०७३		आ. व. १९/०७४		आ. व. २३/०७५		आ. व. २७/०७६		जम्मा सकलन परिमाण (के.जी.)	जम्मा राजश्व रु.	प्रतिकेजी श्रमदिन	जम्मा श्रमदिन
		सकलन परिमाण (के.जी.)	राजश्व (रु.)	सकलन परिमाण (के.जी.)	राजश्व (रु.)	सकलन परिमाण (के.जी.)	राजश्व (रु.)	सकलन परिमाण (के.जी.)	राजश्व (रु.)	सकलन परिमाण (के.जी.)	राजश्व (रु.)	सकलन परिमाण (के.जी.)	राजश्व (रु.)				
२०	साधारण च्याउ	४१५	२०७५	१५२२	७६१०	५०	२५०	९५०	४७५०	४०००	२००००	५५५	२७७५	७४६२	३७४६०	०.१०	७४९
२१	सिकाकाई	०	०	२०००	८०००	०	०	५०००	४००००	०	०	०	०	७०००	४८०००	०.०३	२१०
२२	बिराहो	२७५	४१२५	८४५	१२६७५	६००	९०००	१७००	२५५००	१४३०	२१४५०	१७५०	२६२५०	६६००	९९०००	०.०५	३३०
२३	बुकी फुल	१५००	१५००	०	०	०	०	४६००	३२२००	०	०	०	०	६१००	३३७००	०.१०	६१०
२४	गुर्जाहवा	६००	१२००	२००	४००	०	०	२०१०	७०००	५७००	१३५००	२५००	१२५००	११०१०	३४६००	०.०५	५५१
२५	अल्लो रेशा	०	०	१२५०	६२५०	०	०	०	०	३४००	१७०००	११००	५५००	५७५०	२८७५०	०.१०	५७५
२६	सिसुको जरा	०	०	०	०	०	०	२६५०	५३००	२६५०	५३००	३०००	३०००	५६५०	८३००	०.०७	३९६
२७	गुडुची	०	०	०	०	०	०	२०००	४०००	७००	३५००	२५००	१२५००	५२०००	२००००	०.०५	२६०
२८	सुग्धवाल	१३१३	१९६६५	७०५	१०५७५	५५०	८२५०	०	०	२५००	३७५००	०	०	५०६८	७६०२०	०.२०	१०१४
२९	हरोको फल	०	०	४६६७	९६६४	०	०	०	०	०	०	०	०	४९६७	९९६४	०.०७	३५०
३०	चुम्लानी	३७००	१८५०	०	०	०	०	०	०	०	०	०	३७००	१८५०	०.०५	१८५	
३१	कुटकी जरा	३००	४५००	१३३०	१९९५०	४५७	६८५५	६००	९०००	०	०	०	२७०	२६८७	४०३०५	०.१०	२६९
३२	काकरसिंगो	४५	४५०	९१	९१०	४३०	४३००	३७०	३७००	९५०	९५००	२७०	२७००	२१५६	२१५६०	०.०५	१०८
३३	पानी अमला	०	०	०	०	०	०	०	०	१००	१००	२०००	६०००	२१००	६१००	०.०३	६३
३४	करीपत्ता	०	०	०	०	०	०	०	०	२०००	२०००	०	०	२०००	२०००	०.०५	१००
३५	टुकीफूल	०	०	०	०	५००	२५००	१२००	२४००	०	०	२००	१०००	१९००	५९००	०.०५	९५
३६	हलहलो	२५	७५	४०	१२०	२००	६००	१२००	३६००	१००	३००	३००	९००	१८६५	५५९५	०.१०	१८७
३७	पदमचाल	०	०	०	०	३००	६००	६००	६००	१५००	१५०००	०	०	१८००	१५६००	०.०७	१२६
३८	सतुवाको जरा	५०	७५०	५११	७६५८	२१०	४२००	५१०	१०२००	४२०	८४००	०	०	१७०१	३१२०८	०.२०	३४०
३९	धयरो	०	०	०	०	०	०	०	०	१६५०	१६५०	०	०	१६५०	१६५०	०.१०	१६५
४०	सतावीको जरा	०	०	१००	५००	१०	५०	६५०	३२५०	६००	३०००	५०	२५०	१४१०	७०५०	०.०५	७१



सि. नं.	जडिबुटी प्रजाति	आ. व. ७०/०७१		आ. व. ७१/०७२		आ. व. ७२/०७३		आ. व. ७३/०७४		आ. व. ७४/०७५		आ. व. ७५/०७६		जम्मा सकलन परिमाण (के.जी.)	जम्मा राजश्व रु.	प्रतीकेजी श्रमदिन	जम्मा श्रमदिन
		संकलन परिमाण (के.जी.)	राजश्व (रु.)	संकलन परिमाण (के.जी.)	राजश्व (रु.)	संकलन परिमाण (के.जी.)	राजश्व (रु.)	संकलन परिमाण (के.जी.)	राजश्व (रु.)	संकलन परिमाण (के.जी.)	राजश्व (रु.)	संकलन परिमाण (के.जी.)	राजश्व (रु.)				
४१	कालादाना	१००	५००	८५०	४२५०	२०	१००	०	०	०	०	०	०	९७०	४८५०	०.०५	४९
४२	रातो च्याउ	०	०	०	०	०	०	०	०	०	०	४२२५०	८४५	८४५	४२२५०	०.०७	५९
४३	घोडाताप्रे	०	०	०	०	३००	६००	०	३००	०	०	५००	५००	५००	११००	०.०५	४०
४४	सेतोमुस्ली	०	०	०	०	०	०	०	०	७००	३५००	०	०	७००	३५००	०.०५	३५
४५	बेल	०	०	०	०	०	०	०	०	६००	१२००	०	०	६००	१२००	०.०३	१८
४६	भृंगराज	०	०	०	०	०	०	०	०	५००	२५०	०	०	५००	२५०	०.०५	२५
४७	सिल्टीसुर	०	०	०	०	०	२५०	०	५००	०	०	०	०	५००	२५०	०.१०	५०
४८	आतिसको जरा	०	०	४०	६००	२०	३००	०	२५०	०	३०५०	०	०	३१०	४६५०	०.१०	३१
४९	पुदिना	०	०	०	०	०	०	०	०	०	०	२००	४००	२००	४००	०.१०	२०
५०	लालगोडी	०	०	०	०	२००	१०००	०	०	०	०	०	०	२००	१०००	०.१०	२०
५१	डालेचुक	०	०	०	०	२००	१०००	०	०	०	०	०	०	२००	१०००	०.१०	२०
५२	शिलाजित	४०	२०००	०	०	०	०	०	०	०	०	०	०	४०	२०००	०.१०	४
५३	बाटुलपाते	३५	७०	०	०	०	०	०	०	०	०	०	३५	७०	७०	०.०५	२
५४	खोटो	२४७८०	१६८००८	१८०१२	१२२१२१	०	०	०	०	०	०	०	०	४२७९२	२९०१३०	०.०७	३०१३
	जम्मा	१०२९२५	७०२०६९	१८३३७९	११७४४२७	६४७७२	५०१०५५	१८७९९०	१५९५६५०	२३२१२५	१४८१७७५	१९०६२५	२०५५४७५	९६८१९६	७५५४४९१		११७५९४

### अनुसूचि १४ : आ. व. २०१२/१३ देखि आ. व. २०१५/१६ सम्ममा निजी वनबाट संकलित जडिबुटी तथा गैरकाष्ठ वन पैदावार र रोजगारी विवरण

सि. नं.	जडिबुटी प्रजाति	आ. व. ७२/०७३		आ. व. ७३/०७४		आ. व. ७४/०७५		आ. व. ७५/०७६		जम्मा संकलन परिमाण (के.जी.)	जम्मा राजश्व रु.	प्रतीकेजी श्रमदिन	जम्मा श्रमदिन	केफियत
		संकलन परिमाण (के.जी.)	राजश्व (रु.)	संकलन परिमाण (के.जी.)	राजश्व (रु.)	संकलन परिमाण (के.जी.)	राजश्व (रु.)	संकलन परिमाण (के.जी.)	राजश्व (रु.)					
१	टिमुर	११६,१६०	१३५,५५५	५१,७००	५१,७००	७७,५०४	३८०,९१९	३८०,९१९	७७,५०४	३८०,९१९	१००	३०	११४,२७६	
२	काउलोको बोक्रा	३६,६२६	१६,०००				५२,६२६	५२,६२६		५२,६२६	१००	५	२,६३१	
३	रिठा	२,००४					२,००४	२,००४		२,००४	१००	३	६०	

४	तिगोडी	२,०००					२,०००	५	१००	०.०५	१००
५	पाषणवेद	२००					२००	१०	१००	०.१०	२०
६	तेजपात	८,२०६	३,६००	२,०००			१३,८०६	३	१००	०.०३	४१४
७	झुल्टी आमिलो	३,५००					३,५००	१०	१००	०.१०	३५०
८	दालाचिनी बोक्रा	१६,६०१		४,३००			२०,९०१	५	१००	०.०५	१,०४५
९	सुगन्धकोकिला	२,५००					२,५००	३	१००	०.०३	७५
१०	अन्य	२९,६२०	-	-			२९,६२०				
	कुल जम्मा	२१७,४१७	१५५,१५५	५८,०००	७७,५०४		५०८,०७६				११८,९७१

अनुसूचि १५ : आ.व. २०१५।१६ मा डिभिजन वन कार्यालय, रोल्पाबाट संकलित राजश्व आम्दानी विवरण

सि.नं.	विवरण र स्रोत	सापुदायिक वन	साभेदारी वन	चकलावन	सरकारद्वारा व्य. वन	निजीवन/आवादी	जम्मा	कैफियत
१	काठ दाउरा बिक्री				४५९००		४५९००	खोटो सकलन तर्फको मु.अ.क.पुरानो कोड बमोजिम म.ले.नि.का.को कार्यालयमा जम्मा भएकाले डि.व.का. माफत जम्मा भएको नदेखिएको
२	जडिबुटी तथा गैह्रकाष्ठ वन पैदावार बिक्री				१९६९३०८		१९६९३०८	
३	खोटो बिक्रीबाट	३१६२६०२					३१६२६०२	
४	बेतबाँस बिक्रीबाट						०	
५	टेण्डरबिक्री				५७०००		५७०००	
६	अन्य (दण्ड जरिमाना, विविध)						०	
७	मु.अ. कर (बेदतावालबाट गर्ने संकलन)					९७५६९२	९७५६९२	
८	बाँफाँड भई प्राप्त हुने मुल्या अभिवृद्धि कर				५८००५१		५८००५०।८	
	जम्मा:	३१६२६०२	०	०	२६५२२५८	९७५६९२	६७९०५५२।२६	

## अनुसूचि १६ : आ.व. ०७०/०७१ देखि ०७५/०७६ सम्म संकलित खोटो तथा आम्दानी विवरण

आ.व.	खोटो संकलन गर्ने कम्पनीको नाम	गणपति रोजिन एण्ड टर्पेन्टाइन इ.प्रा.लि., विरपुर-४, चनौटा कपिलवस्तु	गंगा रोजिन एण्ड टर्पेन्टाइन इन्डस्ट्रिज, गनापुर-२, बाँके	माउण्ट रोजिन एण्ड टर्पेन्टाइन इ.प्रा.लि., मधवलिया-६, चनौटा	मनकामना रोजिन एण्ड केमिकल्स उद्योग प्रा.लि., गनापुर ७ बाँके	दिपमाला रोजिन एण्ड टर्पेन्टाइन इन्डस्ट्रिज., गनापुर ६ बाँके	देउती रोजिन एण्ड टर्पेन्टाइन उद्योग प्रा.लि., शमसेरांग ४, बाँके	कुल जम्मा
०७०/७१	सा.व. संख्या	९३	६६	७	०	०	०	१६६
	संकलित खोटो परिमाण (के.जी)	१४०८७८२	७७२०५.२	४५९७५	०	०	०	२२३१९६२
	समूहको कोषमा संकलित रकम (रु.)	८४५२६९२	४६६३२३१.२	२७५८५०	०	०	०	१३३९१७७३
	मु.अ.क.(रु)	१०९८८४९.९६	६०६२२०.०५६	३५८६०.५	०	०	०	१७४०९३१
०७१/७२	सा.व. संख्या	८९	७०	७	०	०	०	१६६
	संकलित खोटो परिमाण (के.जी)	१४१०९०९	८७३६०२	७४७९६	०	०	०	२३५९३०७
	समूहको कोषमा संकलित रकम (रु.)	११२८७२७२	६९८८१८.४	५९८३६८.८	०	०	०	१८८७४४५९
	मु.अ.क.(रु)	१४६७३४५.३६	९०८५४६.३९२	७७७८७.९४४	०	०	०	२४५३६८०
०७२/७३	सा.व. संख्या	७१	७४	८	१५	११	०	१७९
	संकलित खोटो परिमाण (के.जी)	९७८८७४	६६३७५७	७०८४६	४६८०२	१९११३८	०	१९५१४१७
	समूहको कोषमा संकलित रकम (रु.)	९७८८७४०	६६३७५७०	७०८४६०	४६८०२०	१९११३८०	०	१९५१४१७०
	मु.अ.क.(रु)	१२७२५३.६२	८६२८८.४१	९२०९.९८	६०८४.२६	२४८४७.९४	०	२५३६८४
०७३/७४	सा.व. संख्या	८८	८४	७	१२	११	३	२०५
	संकलित खोटो परिमाण (के.जी)	१२७८८८१	९२१५५५	५०७८२.९	१००५४३	२२४५८७	१५६९९.५	२५९२०४८
	समूहको कोषमा संकलित रकम (रु.)	१२७८८८१०	९२१५५५०	५०७८२९	१००५४३०	२२४५८७०	१५६९९५	२५९२०४८४
	मु.अ.क.(रु)	१६६३५४५.३	११९८०२१.५	६६०१७.७७	१३०७०५.९	२९१९६३.१	२०४०९.३५	३३६९६६३
०७४/७५	सा.व. संख्या	७८	७५	१६	११	९	३	१९२
	संकलित खोटो परिमाण (के.जी)	११०५३९०	८६३३९७.५	१४०६३२	२०३९४४	७५९२९	९३६३	२३९८६५६

	समूहको कोषमा संकलित रकम (रु.)	११०५३९००	८६३३९७५	१४०६३२०	२०३९४४०	७५९२९०	९३६३०	२३९८६५५५
	मु.अ.क.(रु)	१४३७००७	११२२४१७	१८२८२२	२६५१२७	९८७०८	१२१७२	३११८२५२
०७५।७६	सा.व. संख्या	७३	६८	१३	३	७	३	१६७
	संकलित खोटो परिमाण (के.जी)	१०८८६१४	७४१८२२.४	१००७०८.०५	२४५०७	१३४८९२	८९१८	२०९९४६१
	समूहको कोषमा संकलित रकम (रु.)	१३०६३३६८	८९०१८६८.८	१२०८४९६.६	२९४०८४	१६१८७०४	१०७०१६	२५१९३५३७
	मु.अ.क.(रु)	१६९८२३७.८४	१११७२४२.९४४	१५७१०४.५६	३८२३०.९२	२१०४३१.५२	१३९१२.०८	३२७५१६०
	स्थानिय तह शुल्क रु.	१७१९९५६	१०७४२२९	११३८१२	१०१२००	२६९७८४	८९१७	३२७९८९८
कुल जम्मा	संकलित खोटो परिमाण (के.जी)	७२७१४५०	४८४१३३९	४८३७४०	३७५७९६	६२६५४६	३३९८१	१३६३२८५२
	समूहको कोषमा संकलित रकम (रु.)	६६४३४७८२	४५०४१०१३	४७०५३२४	३८०६९७४	६५३५२४४	३५७६४१	१२६८८०९७९
	मु.अ.क.(रु)	७४९१२३९	५०७८७३६	५२८०२	४४०१४८	६२५९५०	४६४९३	१४२११३६९
	आ.व ७०।७१ देखि ०७४।७५ सम्म प्रती के.जी ८० पैसाका दाले बुझाइएको जि.स.स./जि.वि.स. शुल्क	४९४६२६८.८	२६५७८४९.४४	२६९६४५.६	२८१०३१.२	३९३३२३.२	२००५०	८५६८१६८
	स्थानिय तह शुल्क रु. (आ.व. ०७५।७६ मा मात्र)	१७१९९५६	१०७४२२९	११३८१२	१०१२००	२६९७८४	८९१७	३२७९८९८
	जम्मा रोजगारी संख्या (श्रमादिन)	५१२०००.९७३१	३४०८९०.८१०५	३४०६१.३४६२७	२६४६०.७३५८५	४४११६.६७०३३	२३९२.६५१५६	९५९९२३

**अनुसूचि १७ : रोल्पा जिल्लाको वनक्षेत्रको अतिक्रमण सम्बन्धि विवरण**

क्र. सं.	स्थान	अन्दाजी अतिक्रमित क्षेत्रफल(हे.)	अतिक्रमणको किसिम	अतिक्रमण भएको आर्थिक वर्ष	कैफियत
१	साविक भेनाम गा.वि.स. ४ (हाल रुन्टगढी गा.पा. ७)	०.१२५	ब्यक्तिगत टहरा ११ वटा	पुरानो अतिक्रमण	
२	साविक दुबिडाडा ४ (हाल रुन्टगढी गा.पा. ५)	०.२५	ब्यक्तिगत टहरा १३ वटा	पुरानो अतिक्रमण	
३	साविक मसिना र जौलीपोखरी गा.वि.स.	१.२५	हाट बजार घर १, रेष्टुरेन्ट ३, ब्यक्तिगत घर टहरा ५२	पुरानो अतिक्रमण	
४	साविक मसिना गा.वि.स. १ (हाल रुन्टगढी गा.पा. ४)	१२.७२	खड्ग दल गणको गुल्म	पुरानो अतिक्रमण	
५	साविक बुढागाउँ १ (हाल त्रिवेणी ४)	०.५	स्वास्थ्य चौकी भवन १, मन्दिर १, ब्यक्तिगत घर ९	पुरानो अतिक्रमण	
६	साविक नुवागाउँ २ (हाल त्रिवेणी २)	१०.०७	खड्ग दल गणको गुल्म	पुरानो अतिक्रमण	
७	साविक गैरीगाउँ ६ (हाल त्रिवेणी गा.पा. ७)	७.४	शसस्त्र प्रहरी वलको क्याम्प	पुरानो अतिक्रमण	
८	साविक खुमेल ४ र ५ (हाल रोल्पा न.पा. ४)	१५.८९	नेपाली सेनाको अस्थायी ब्यारेक	पुरानो अतिक्रमण	नेपाली सेनालाई प्रयोग गर्न दिने सम्बन्धमा प्रकृयाका अधि बढेको । सोको लागी सम्पूर्ण लगत विवरण समेत संलग्न राखी आवश्यक कागजातहरु वन विभाग, ववरमहल काठमाण्डौ पठाईएको ।
९	साविक खुमेल ४ र ५ (हाल रोल्पा न.पा. ४)	२	प्रहरी चौकी	पुरानो अतिक्रमण	
१०	साविक मिफिड १ को रांकोटडाँडा (हाल सुवर्णावति गा.पा. ३)	१	नेपाल टेलिकम र एन.सेल.का टावर हरू	पुरानो अतिक्रमण	

**अनसूचि -१८ : जिल्ला स्थित सरकारी कार्यालयका कार्यालय प्रमुखहरुको नाम र सम्पर्क नं.**

सि. नं.	कार्यालयको नाम	कार्यालय प्रमुखको नाम थर	कार्यालयको फोन नं.	मोबाईल नं.
१	रोल्पा जिल्ला अदालत रोल्पा	रमेश प्रसाद ज्ञवाली	०८६-४४०२१३	९८५१०८४४९०
२	जिल्ला प्रशासन कार्यालय, रोल्पा	लक्ष्मण ढकाल	४४०११०	९८५७८२७७७७
३	खड्गदल गण नेपाली सेना रोल्पा	सुधिर के.सी.	४४०१५२/१५३	९८६३०२८९२६

४	जिल्ला प्रहरी कार्यालय रोल्पा	दिपक खड्का	४४०११३	९८५७८२५५५५
५	राष्ट्रिय अनुसन्धान जिल्ला कार्यालय रोल्पा	लक्ष्मण चौधरी	४४०२७०	९८५७८४४२७०
६	सशस्त्र प्रहरी बल नेपाल गुल्म हे.क्वा. रोल्पा	कर्णबहादुर बुढामगर		९८५१२५८९७०
७	कोष तथा लेखा नियन्त्रक कार्यालय रोल्पा	मातृका भट्टराई	४४००१५	९८५७८२६२९६
८	शहिदमार्ग सडक योजना, रोल्पा	साधुशरण पुर्वे	४४००२२	९८५७८२४१०२
९	डिभिजन वन कार्यालय रोल्पा	दधिलाल कडेल	४४०११२	९८५७८२४११२
१०	जलस्रोत तथा सिंचाई डिभिजन कार्यालय रोल्पा			
११	खानेपानी तथा सरसफाई डिभिजन कार्यालय फिल्ड	राजकिशोर मण्डल		९८४३०५०७१०
१२	ग्रामिण सडक संजाल सुधार आयोजना रोल्पा	मोहदत्त भट्ट	४४००६२	९८५७८२६२००
१३	प्रधानमन्त्री कृषि आधुनिककरण परियोजना, रोल्पा ।		०८६-४०१८८	९८५७८२६१८८
१४	भेटनरी अस्पताल तथा पशु सेवा विज्ञ केन्द्र रोल्पा	सुदाम भट्ट	४४००५६	९८६६९१७७७४
१५	कृषि ज्ञान केन्द्र रोल्पा	नरेश धिताल	४४०११८	९८४७८३१३९७
१६	जिल्ला सरकारी वकिल कार्यालय रोल्पा	केदार नाथ उपाध्याय	४४०२६०	९८५७६२९६०६
१७	जिल्ला निर्वाचन कार्यालय रोल्पा	बसन्त भट्टराई	४४०१२९	९८५७८२४६६०
१८	शिक्षा विकास तथा समन्वय इकाई रोल्पा	दर्गाबहादुर खड्का	०८६-४४०१३२	९८५७८२४१३२
१९	जिल्ला हुलाक कार्यालय रोल्पा		४४०१२४	९७४८५२९३७३
२०	मालपोत कार्यालय रोल्पा ।	सुनिता भण्डारी	४४०२५५	९८५७८२४१७८
२१	नापी कार्यालय रोल्पा	शिवराज पोख्रेल	४४०००६	९८४८१७६५८२
२२	कारागार कार्यालय रोल्पा	यामलाल वली	४४००४८	९८५७८७५७७७
२३	जिल्ला ट्राफिक प्रहरी कार्यालय रोल्पा ।	अम्मर थापा(प्र.ना.नि.)		९८५७०९१९९९
२४	रोल्पा अस्पताल रेउघा	डा. सुशिल आचार्य		९८५७८२५३६१
२५	स्वास्थ्य कार्यालय रोल्पा	गाविन्द प्रसाद श्रेष्ठ		९८५७८२१४६६
२६	जिल्ला आयुर्वेद स्वास्थ्य केन्द्र रोल्पा	द्धारिका शाह	०८६-४४०१२५	९८४४९००००२
२७	घरेलु तथा साना उद्योग विकास समिति रोल्पा	तिलकराम वली	४४००८६	९८५७८२२७९०
२८	सघन सहरी तथा भवन निर्माण आयोजन फिल्ड कार्यालय रोल्पा	परिक्षित कडरिया	४४००९३	९८४१८०२०४५
२९	डिभिजन सडक प्युठान	ध्रुव श्रेष्ठ	४६०१३३	९८५७८३३५६७
३०	आशा आयोजना रोल्पा	रामबालक यादव		९८५७८२४५५१

जिल्ला स्थित संस्थानका प्रमुखहरूको नाम र सम्पर्क नं.				
१	नेपाल बिद्युत प्राधिकरण रोल्पा	श्याम कुमार शर्मा	४४०१८२	९८४११४०४२८
२	नेपाल खाद्य संस्थान रोल्पा	कृष्ण प्रसाद गुरागाई	४४०३५१	९८४१७२७६९२
३	नेपाल टेलीकम रोल्पा	भेसराज सुवेदी	४४०१११	९८५७८३४९९९
जिल्ला स्थित बैंकका प्रमुखहरूको नाम र सम्पर्क नं.				
१	कृषि विकास बैंक रोल्पा	श्याम आचार्य	४४०११७	९८१७३९२१९
३	नेपाल बैंक लि. रोल्पा	कुश अधिकारी	४४०११५	९८५७८२४०७६
३	जनता बैंक रोल्पा	प्रदिप आचार्य	०८६४४०३०८	९८५७८२२१०६
४	ग्लोबल बैंक	प्रविन आचार्य	०८६४४०२८५	९८४१५०५०१०

**रोल्पा जिल्ला स्थित स्थानीय तहका पदाधिकारीहरू/प्रमुख प्रशासकीय अधिकृतहरूको सम्पर्क नम्बर**

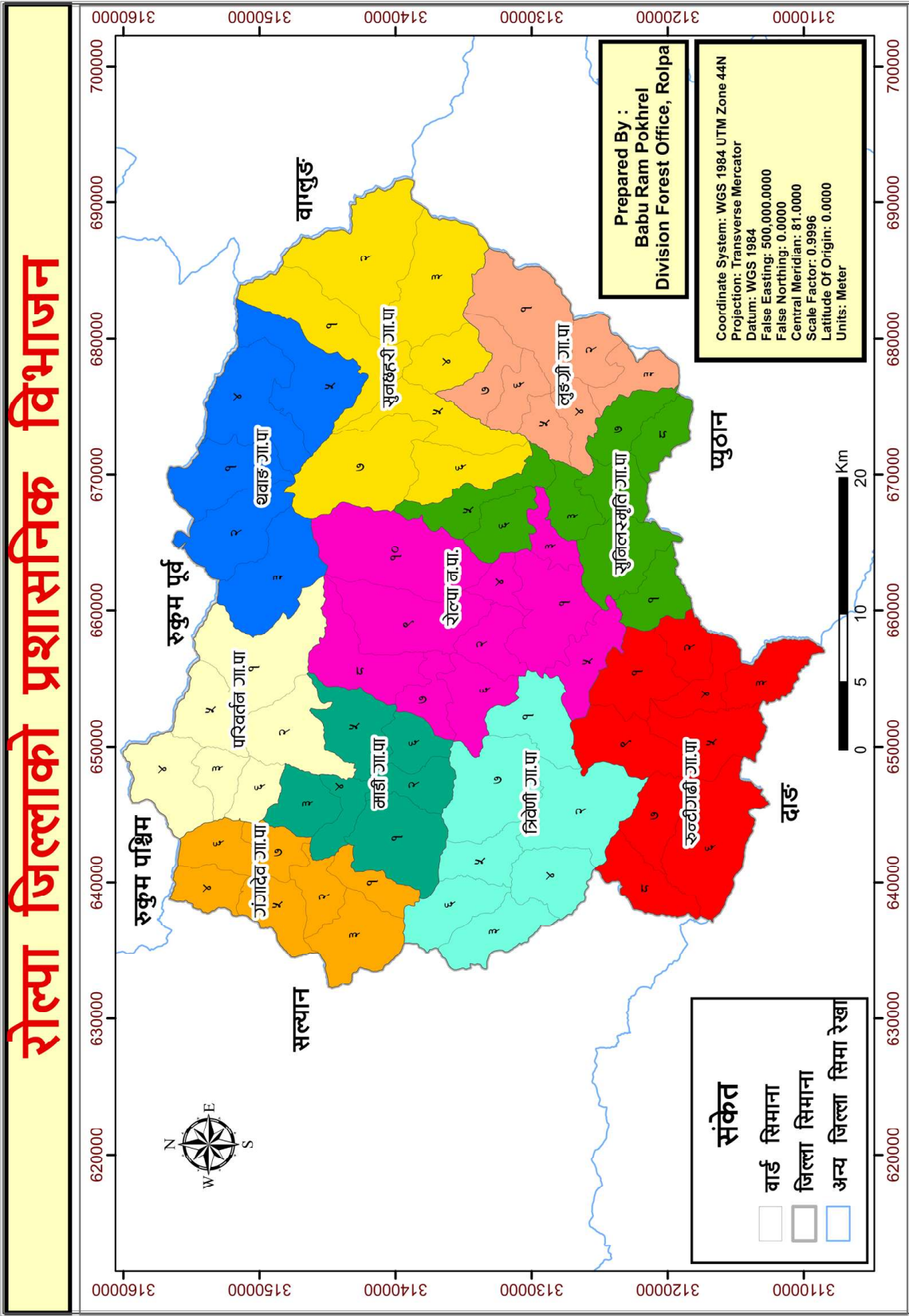
सि. नं.	स्थानीय तहको नाम	प्रमुख/अध्यक्ष	उपप्रमुख/उपाध्यक्ष	प्रमुख प्रशासकीय अधिकृत
१.	जि.स.स.	राजबहादुर बुढा	विमला थापा बुढा	टंक गौतम
		९८४५९११४७७	९७४८५४७३३८	९८५७८६४८१५
२.	रोल्पा नगरपालिका	पूर्ण के.सी.	मनकुमारी घर्ती	सावित्रा पुन
		९८५७८२१५९५	९८६०२५४६९५	९८५७८२७१११
३.	माडी गाउँपालिका	नन्दबहादुर पुन	धनिकला घर्ती बुढामगर	प्रकाश देवकोटा
		९८६८६१६५१०/ ९८५७८२५५०५	९८६८३३२००९	९८५७८२४६०१
४.	थबाङ गाउँपालिका	विर बहादुर घर्ती	रामकिरणी रोकामगर	रेवत बहादुर बुढाथोकी
		९८६६९६९५७२	९८१२८७२३३३	९८०६२४९१७६
५.	त्रिवेणी गाउँपालिका	शान्तकुमार वली	सावित्राकुमारी बुढा घर्ती	अमर बहादुर घर्ती
		९८०९८४६७०१/ ९८५७८२४९३१	९८१३९१०६३५, ९८५७८२४९३०	९८५७८२४५८५
६.	परिवर्तन गाउँपालिका	निमकान्त डाँगी	हितकुमारी बुढामगर	नन्दराम परियार
		९८५७८२२२६२	९८५७८२५६७०	९८६३४१०५८२
७.	गंगादेव गाउँपालिका	विरबहादुर खत्री	रिता डाँगी घर्ती	सिजन कुमार वली
		९८१०८४७०३८/ ९८६६९९०५६३	९८१०९७३७९४	९८४३७०१६८४

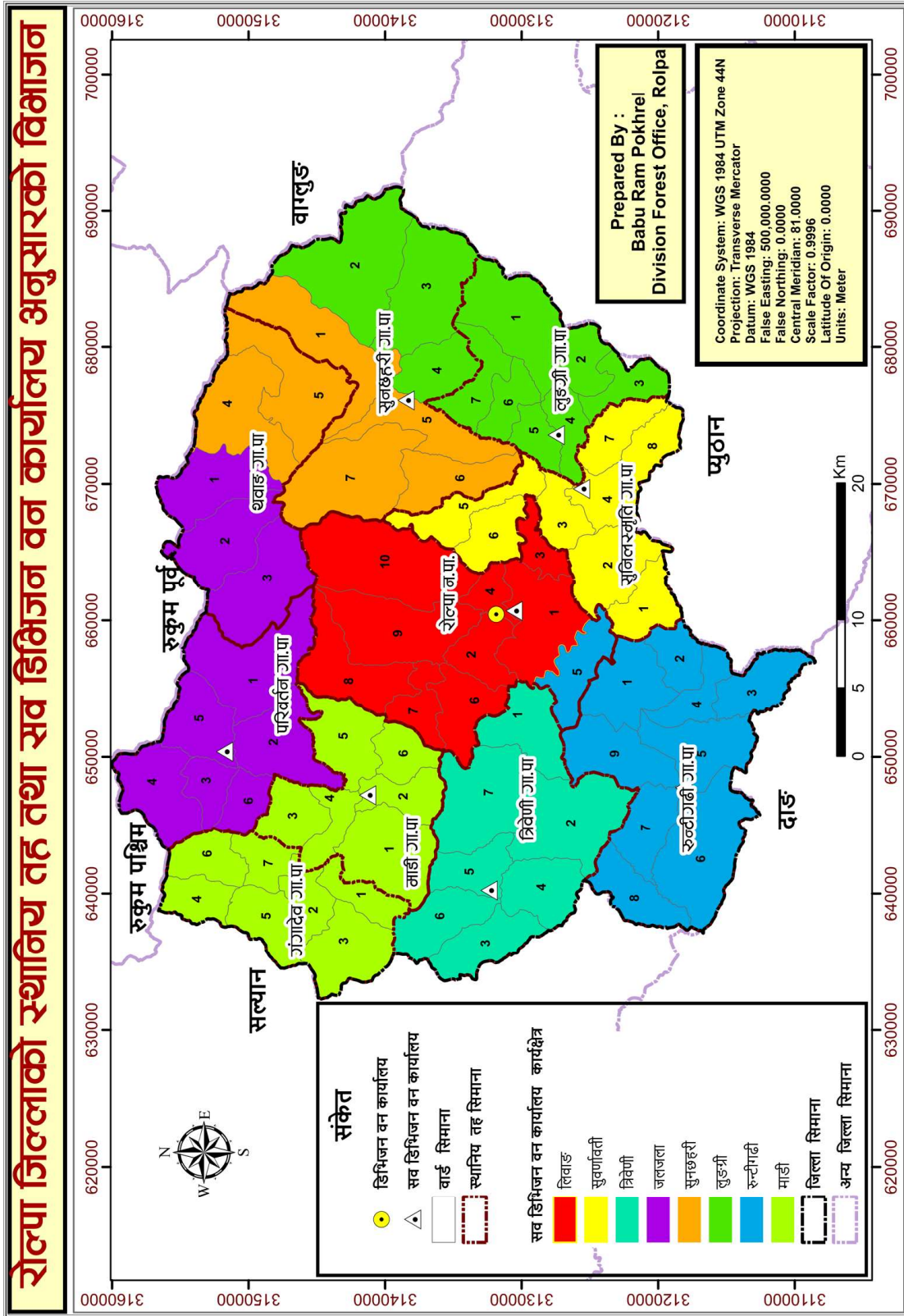


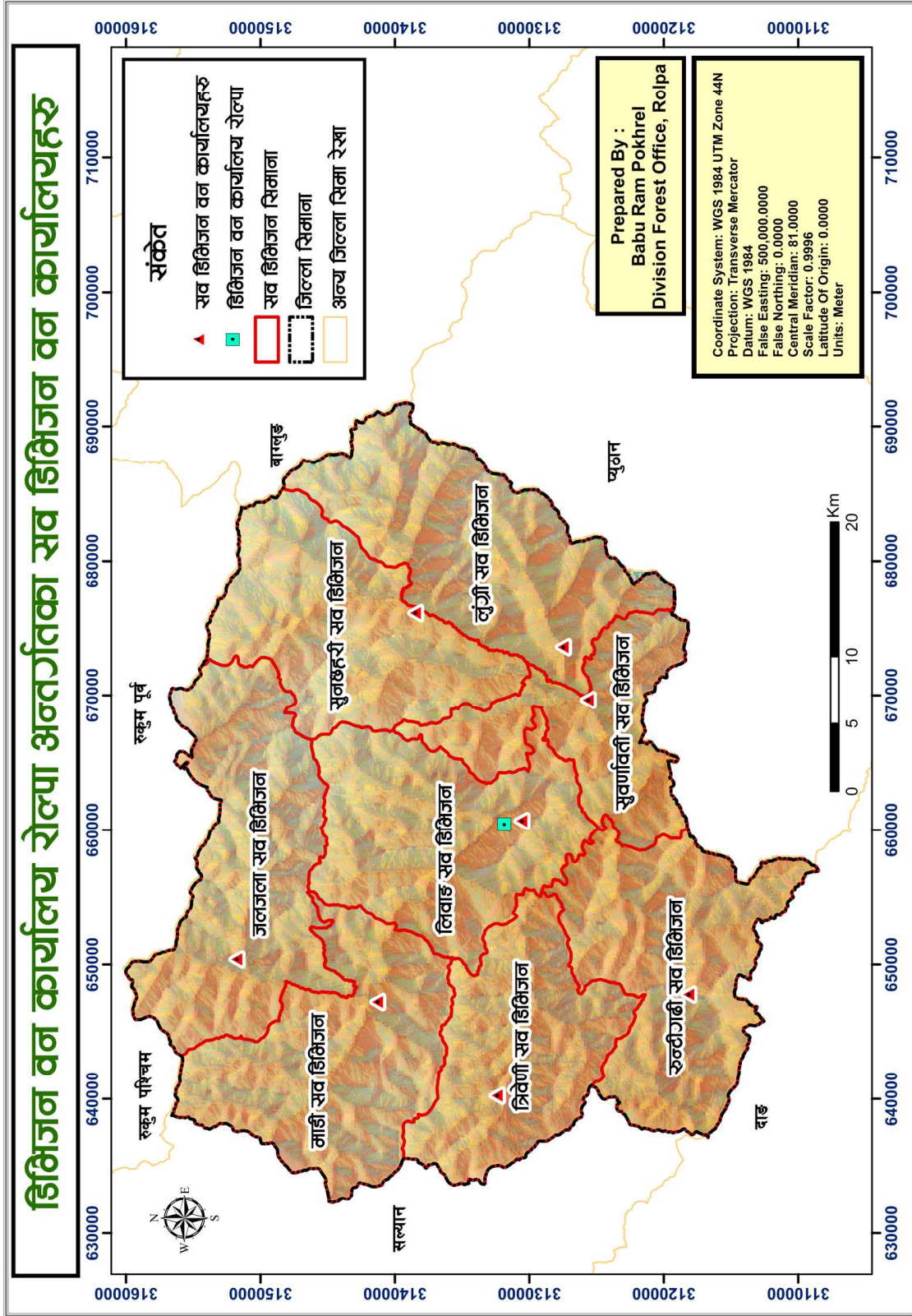
सि. नं.	स्थानीय तहको नाम	प्रमुख/अध्यक्ष	उपप्रमुख/उपाध्यक्ष	प्रमुख प्रशासकीय अधिकृत
८.	सुनिलस्मृति गाउँपालिका	गुणेन्द्र घर्ती	वाग्मती क्षेत्रिनी	लेखराज न्यौपाने
		९८५१०२७४९४	९८१०९३९२१९	९८५७८२४७७५
९.	सुनछहरी गाउँपालिका	आसबहादुर पुन	पवित्रा घर्तीमगर	विर बहादुर पुन
		९८५७८२२४४५, ९७४८५००२२२	९७५८५०३६५५	९७५८५०३६५३
१०.	लुङ्ग्री गाउँपालिका	दुर्गाबहादुर खड्का	भिमकला बुढाथोकी	कृष्ण खनाल
		९८५७८२२३१२, ९७४८५०००००	९८४७९५४९१७	९८५१२५३५५४
११.	रुन्टीगढी गाउँपालिका	बालाराम बुढामगर	छमाया पुन	चिरन्जीवी जि.एम.
		९७५८५०१२१९	९८६३७४८०९८	९८४९६२८९४७

अनुसुचि : १५ नक्शाहरु

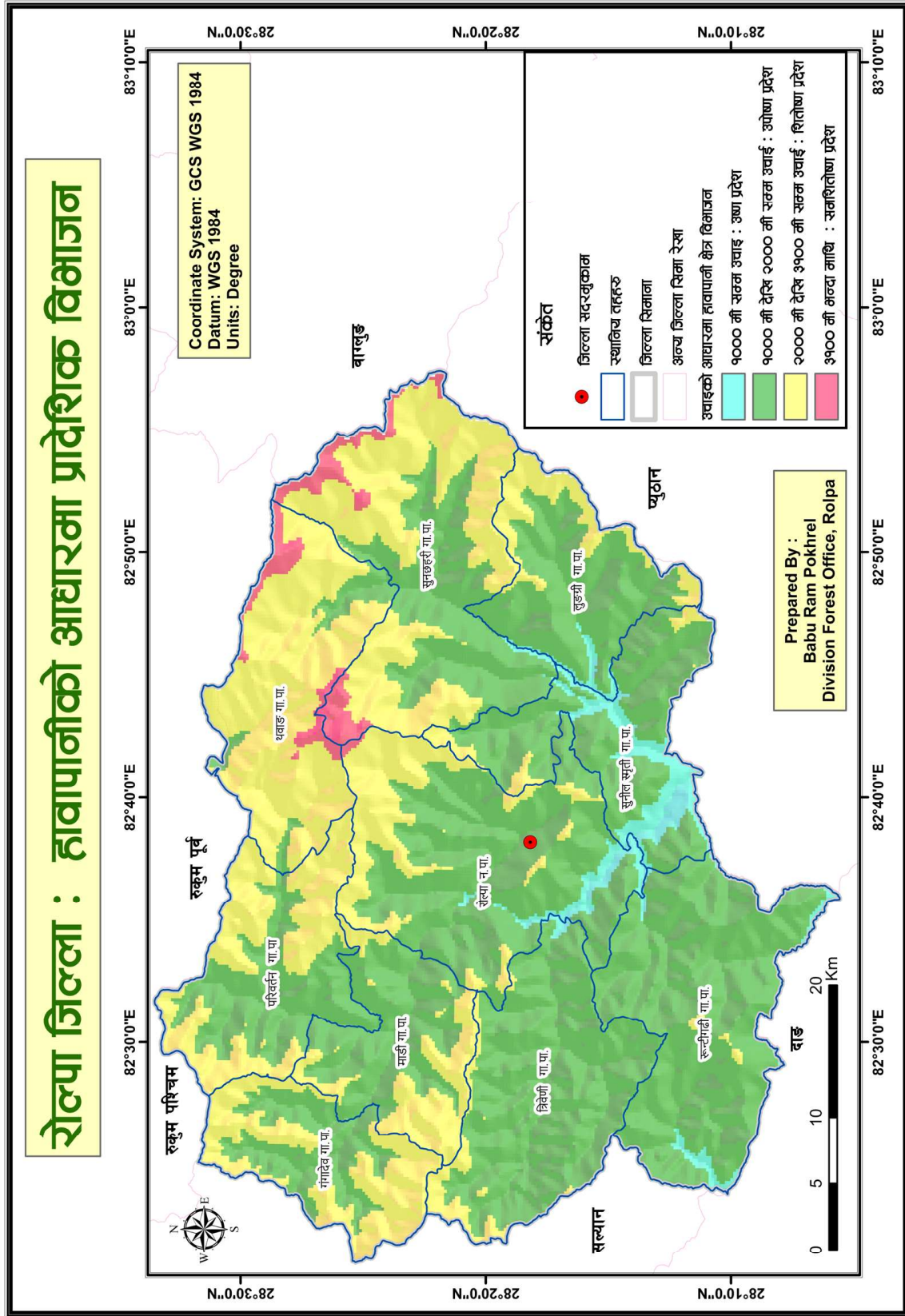
# रोल्पा जिल्लाको प्रशासनिक विभाजन

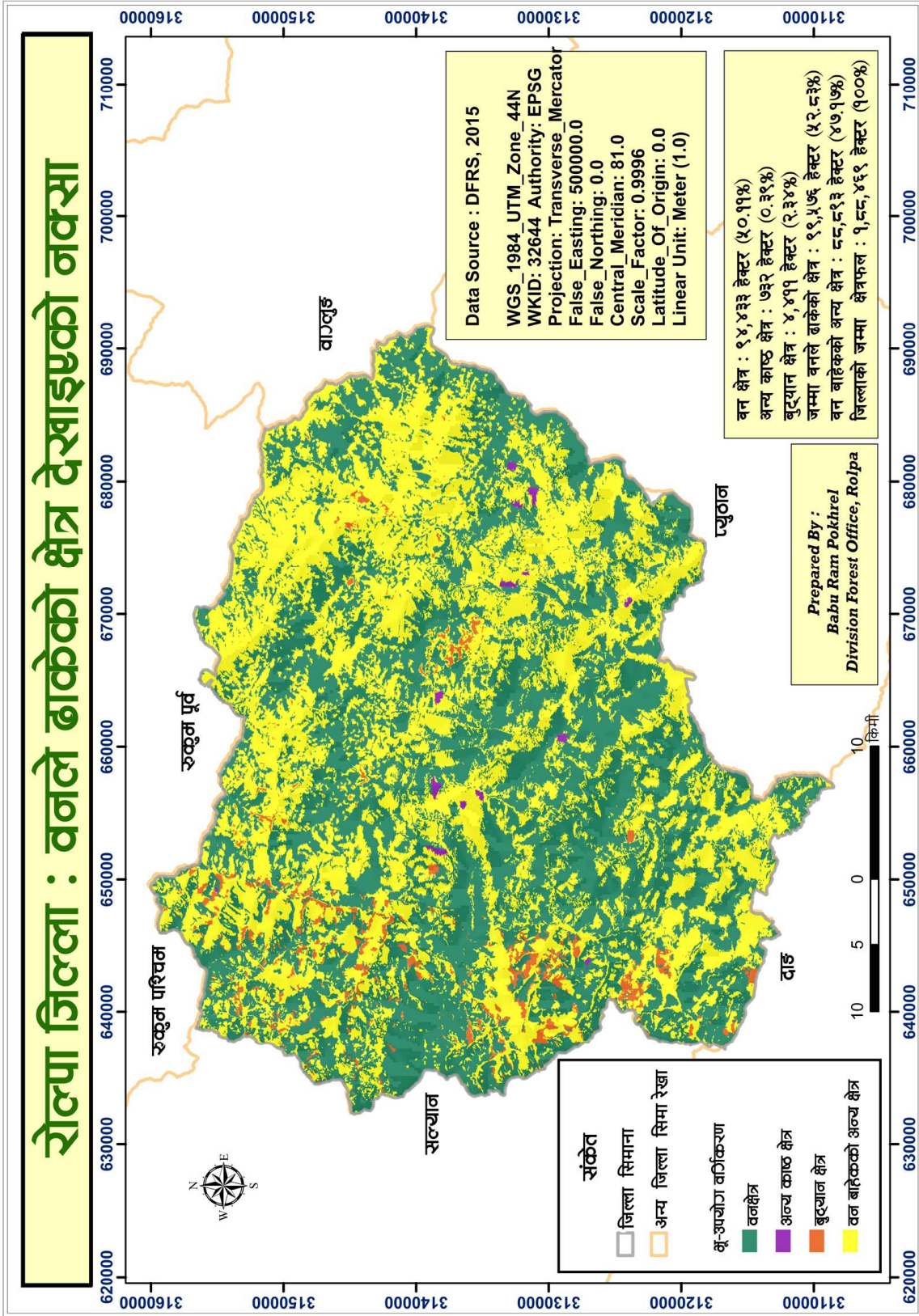




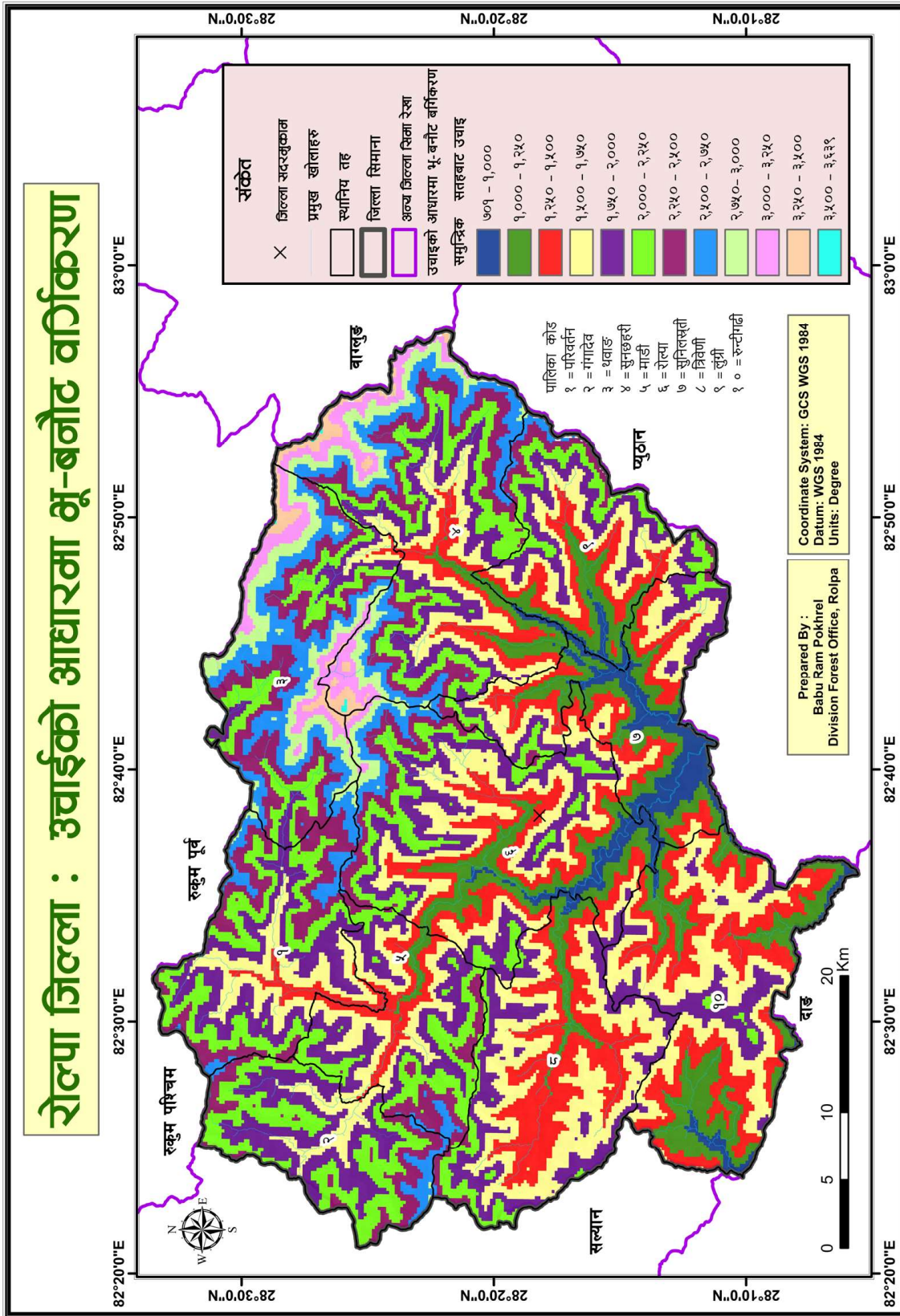




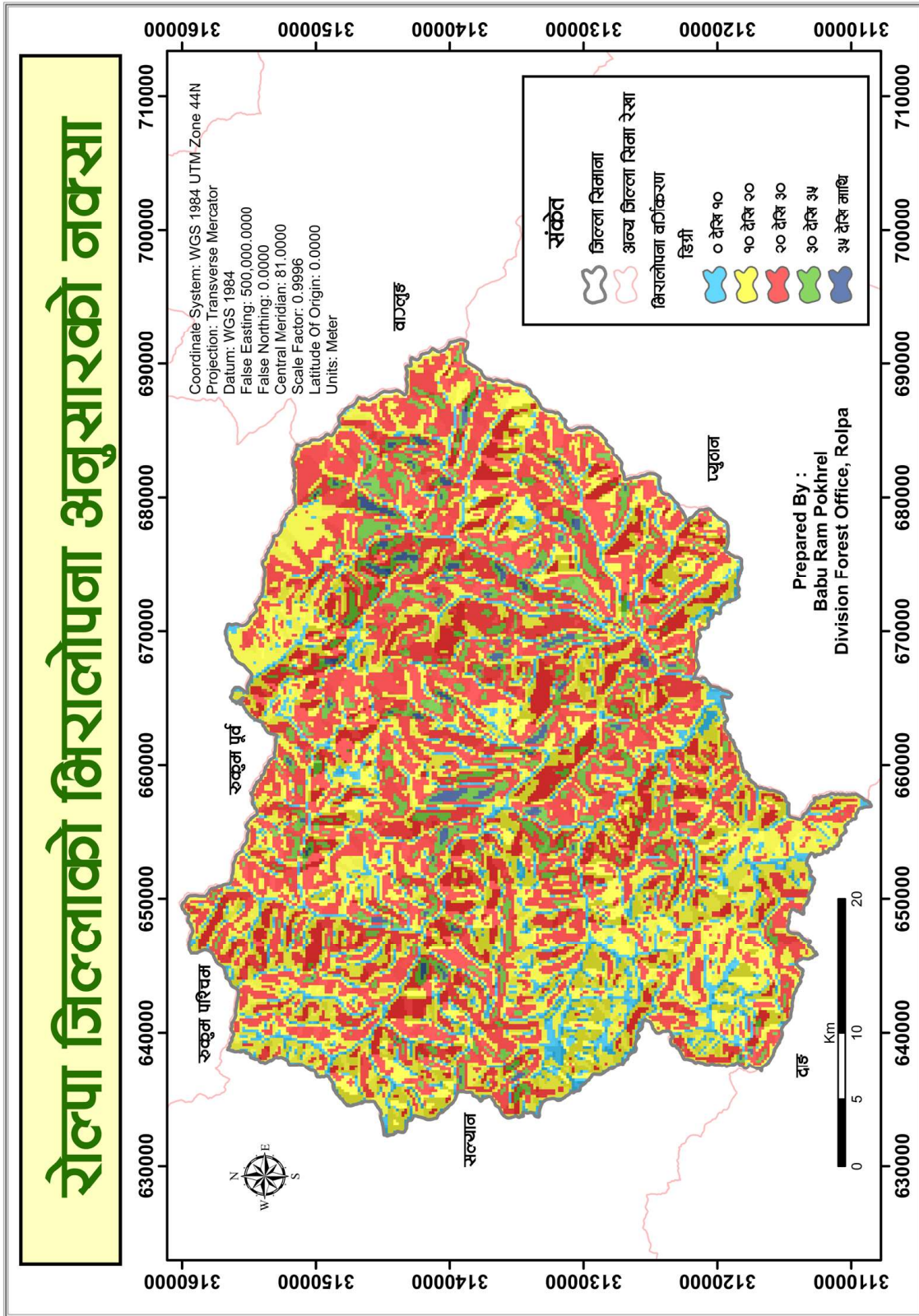


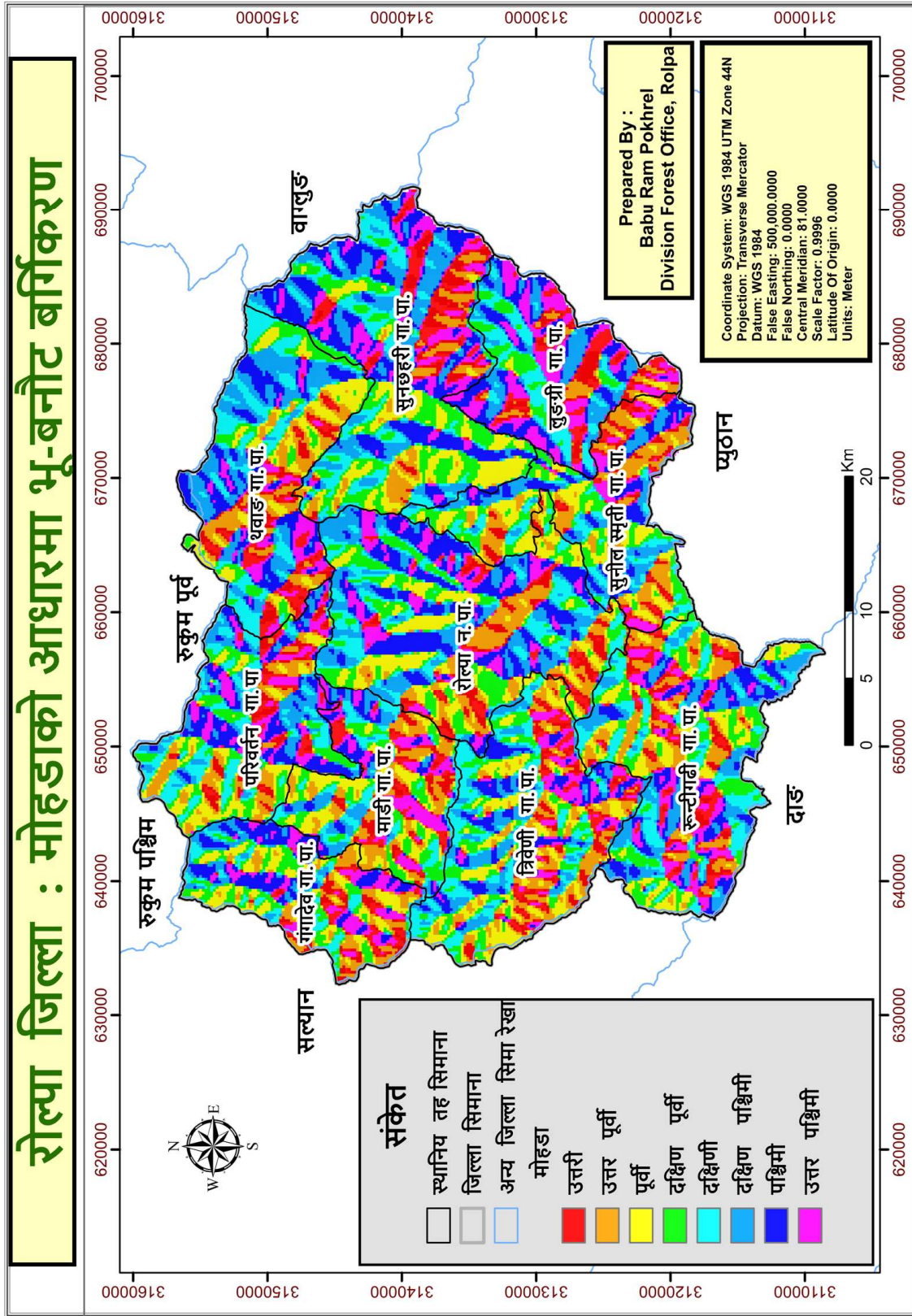




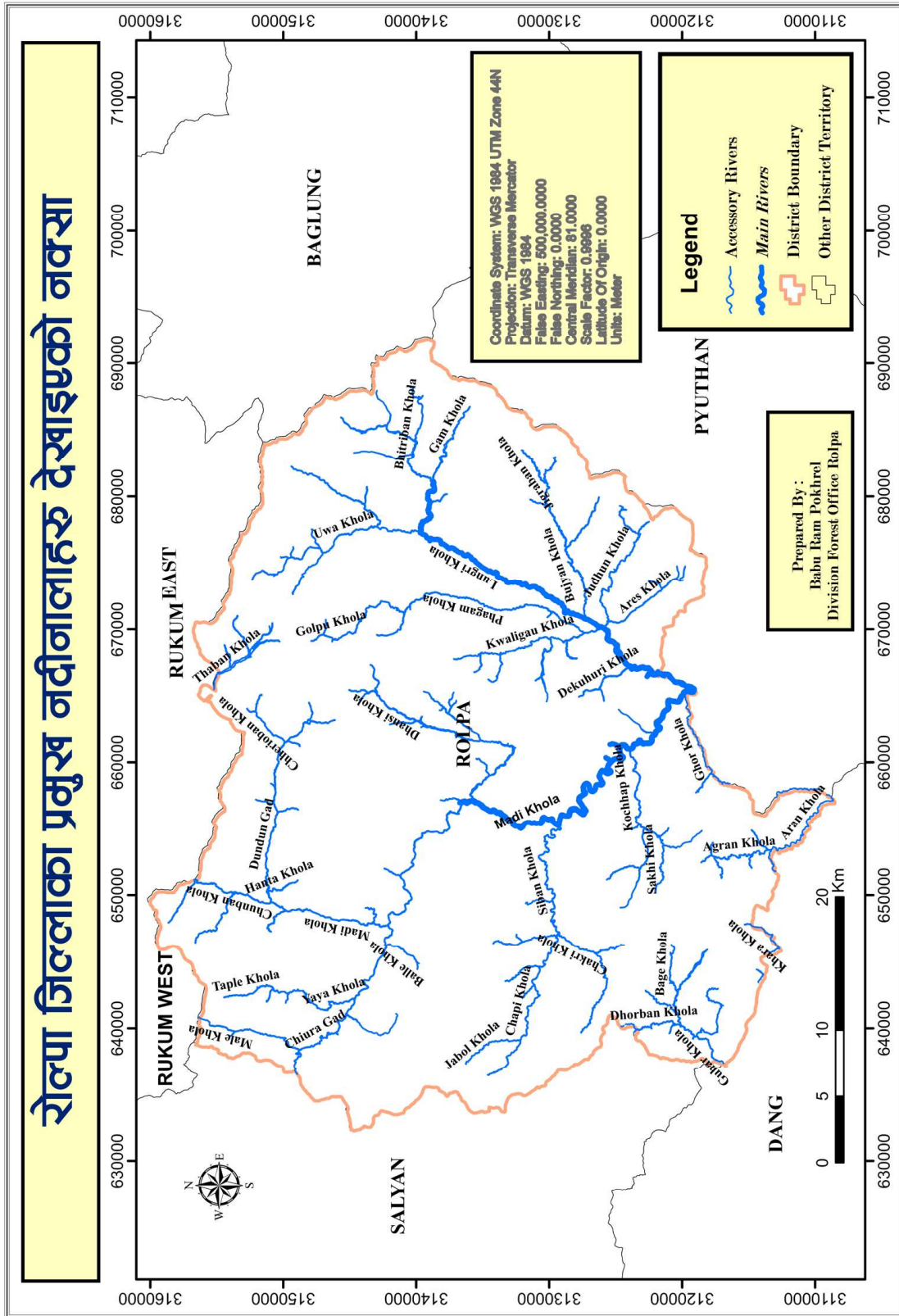


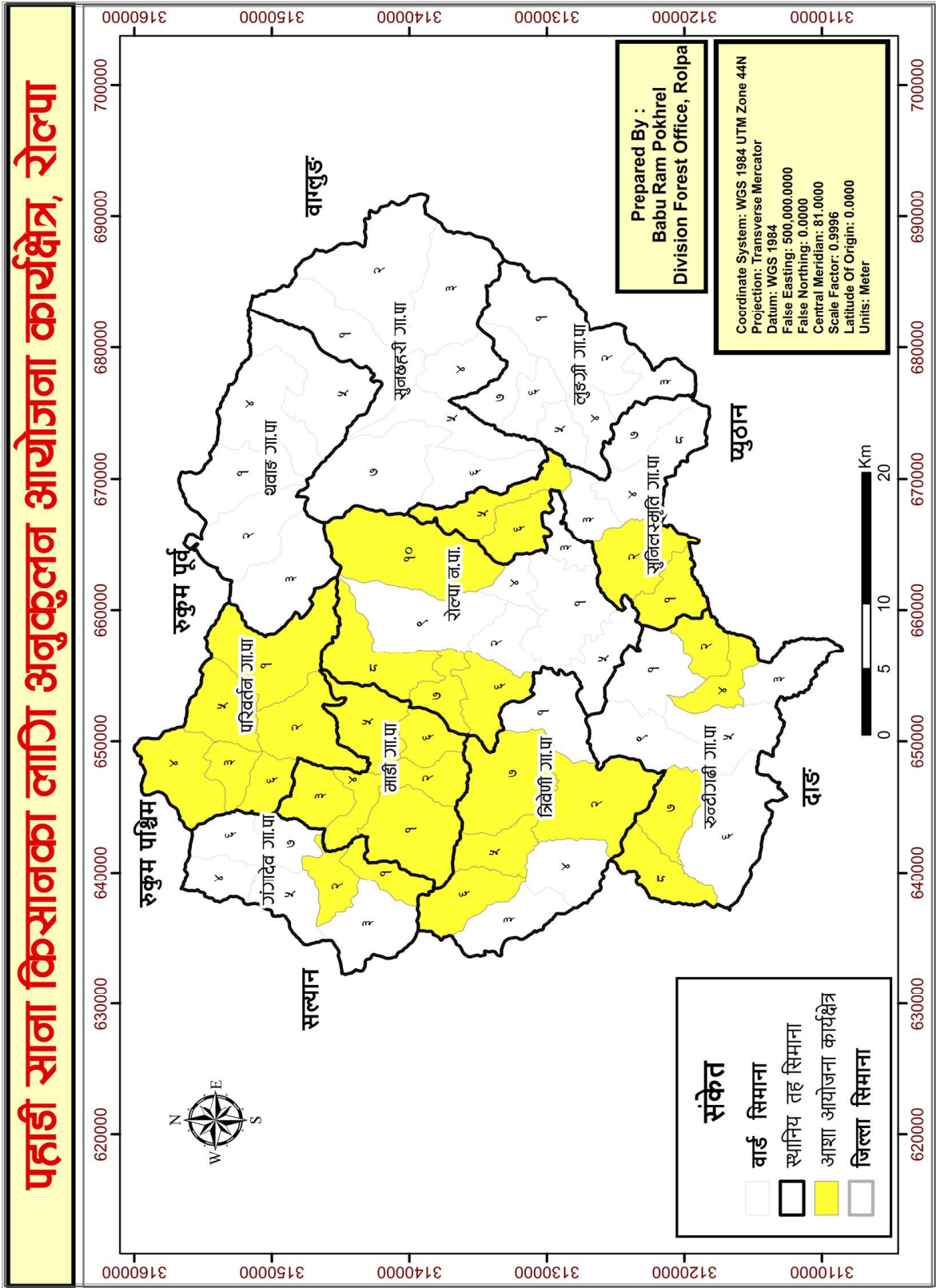

















शिव गुफा निर्माण : इन्द्राचौर सामुदायिक वन, त्रिवेणी



रिचार्ज पोखरी निर्माण: थवाङ्ग



गुरिल्ला पदमार्ग : सुनछहरी

वृक्षारोपण दिवशको अवसरमा: हवामा



# रोल्पा जिल्ला

